المملكة المغربية

المندوبية السامية للتخطيط

HAUT-COMMISSARIAT AU PLAN

RECENSEMENT GÉNÉRAL
DE LA POPULATION ET DE L'HABITAT 2024

CARTOGRAPHIE DE LA PAUVRETÉ MULTIDIMENSIONNELLE

PAYSAGE TERRITORIAL ET DYNAMIQUE

Mai 2025

SOMMAIRE

Synthèse 4

01 Consistance, objet et méthodologie de la cartographie de la pauvreté multidimensionnelle 7

02 Approche de mesure de la pauvreté multidimensionnelle 10

03 Implémentation de l'approche de l'IPM sur les données du RGPH de 2024 et 2014 13

04 Contexte socioéconomique sous le prisme des déterminants de la pauvreté multidimensionnelle 16

04.1 Capital humain en hausse : plus d'enfants scolarisés, plus d'adultes éduqués 17

04.2 Etat de santé : Une légère baisse de la prévalence du handicap 20

04.3 Des avancées dans les conditions de vie, freinées par les inégalités régionales 22

05 Dynamique de la pauvreté multidimensionnelle au niveau local, de 2014 à 2024 26

05.1 Une décennie de progrès, en particulier au niveau du monde rural 27

05.2 Une baisse généralisée de la pauvreté multidimensionnelle à l'échelle régionale. De très fortes disparités régionales demeurent 31

05.3 Un recul net de la pauvreté provinciale, mais des poches de précarité persistantes 37

05.4 Pauvreté communale : des politiques de ciblage territorial qui ont porté leur fruit 41

05.5 Contribution différenciée de l'éducation, de la santé et des conditions de vie au recul de la pauvreté à l'échelle communale 45

05.6 L'Initiative Nationale pour le Développement Humain (INDH) comme levier de réduction des inégalités territoriales 47

05.7 Vulnérabilité à l'échelle communale : une concentration préoccupante dans les zones rurales 49

Annexes

Annexe 1 Mesure de la pauvreté multidimensionnelle selon l'approche d'OPHI 53

Annexe 2 Cartographie régionale de la pauvreté multidimensionnelle aux échelles provinciale et communale 55

Annexe 3 Tabulation statistique de la pauvreté multidimensionnelle aux échelles provinciale et communale 79

SYNTHÈSE

- Un recul de la pauvreté multidimensionnelle en particulier en milieu rural
- Des disparités régionales, provinciales et communales importantes demeurent
- Les politiques de ciblage territorial ont eu un impact positif
- La cartographie de la pauvreté multidimensionnelle est mise à jour.

L'approche de mesure de la pauvreté absolue, fondée exclusivement sur la distribution sociale des dépenses des ménages, ne reflète qu'un aspect partiel de la réalité vécue, en laissant de côté les privations liées à l'éducation, à la santé, au logement ou encore à l'accès aux services sociaux de base.

En revanche, l'approche de la pauvreté multidimensionnelle reconnaît que les privations subies par les ménages ne se limitent pas au pouvoir d'achat mais aussi leur accès à ces besoins fondamentaux. Cette approche repose sur trois dimensions, éducation, santé et conditions de vie, pondérées de manière égale.

Un ménage est considéré comme pauvre lorsqu'il cumule des privations représentant au moins 33 % des indicateurs retenus. En dépassant la seule logique monétaire, ce changement de paradigme a le mérite de mettre en exergue les déficits sociaux qui affectent la qualité de vie et des inégalités souvent invisibles aux indicateurs monétaires.

S'appuyant sur les données des recensements généraux de la population et de l'habitat de 2014 et 2024, le Haut-Commissariat au Plan a élaboré une cartographie de la pauvreté multidimensionnelle afin de mieux appréhender les privations en termes de déficits sociaux dans les domaines de l'éducation, de la santé, du logement et de l'accès aux infrastructures de base.

Cette cartographie propose une lecture intégrée des vulnérabilités structurelles et des inégalités sociales persistantes aux échelles régionale, provinciale et communale.

Dans un contexte de régionalisation avancée, elle présenterait un outil opérationnel pour cibler des interventions adaptées aux réalités locales et améliorer les conditions de vie de la population.

Dynamiques de la pauvreté multidimensionnelle entre 2014 et 2024

Une décennie de progrès, en particulier au niveau du monde rural

Entre 2014 et 2024, la pauvreté multidimensionnelle s'est nettement contractée au Maroc.

À l'échelle nationale, la part de la population en situation de pauvreté est passée de 11,9% à 6,8%. En valeur absolue, le nombre de personnes concernées a diminué d'environ 4 millions à 2,5 millions.

Parallèlement, l'intensité de la pauvreté, mesurée par le pourcentage moyen des privations subies par les pauvres, s'est légèrement atténuée, de 38,1% à 36,7%. Combinant ces deux baisses, l'indice de la pauvreté multidimensionnelle, qui extrapole ces privations à l'ensemble de la population marocaine, a été quasiment divisé par deux, reculant de 4,5% à 2,5% sur la décennie.

Malgré ces avancées, de profondes disparités territoriales subsistent. La pauvreté multidimensionnelle demeure avant tout un phénomène rural : en 2024, près de 72% des personnes pauvres résident encore dans les campagnes, contre 79% en 2014.

Sur la même période, le taux de pauvreté rurale a certes reculé, passant de 23,6% à 13,1%, mais il demeure plus de quatre fois supérieur à celui des zones urbaines, stabilisé à 3,0 % en 2024, contre 4,1% en 2014.

Le taux de vulnérabilité à la pauvreté multidimensionnelle - c'est à dire la part de la population exposée à des privations modérées, entre 20% et 33% des indicateurs retenus - a également reculé, passant de 11,7% à 8,1% entre 2014 et 2024.

Cela représente près de trois millions de personnes se situant encore dans cette zone intermédiaire, dont 82% en milieu rural.

Une telle concentration atteste du risque réel de basculement dans la pauvreté pour les ménages ruraux.

Une baisse généralisée de la pauvreté multidimensionnelle à l'échelle régionale. De très fortes disparités régionales demeurent

Toutes les régions du Royaume ont enregistré une baisse du taux de pauvreté multidimensionnelle au cours de la dernière décennie, avec des reculs particulièrement nets dans les zones initialement les plus touchées.

Les baisses les plus marquées ont concerné Marrakech-Safi (–7,9 points de pourcentage), Béni Mellal-Khénifra (–7,5 points), Tanger-Tétouan-Al Hoceïma (–6,8 points) et Drâa-Tafilalet (-6,7 points), toutes caractérisées en 2014 par des niveaux élevés de pauvreté.

En revanche, dans les régions du Sud et les grandes régions urbaines, où les taux étaient déjà bas, les diminutions sont restées modestes : –0,9 point à Laâyoune-Sakia El Hamra, –2 points à Dakhla-Oued Ed Dahab, –2,4 points à Casablanca-Settat et -3,4 points à Rabat-Salé-Kénitra.

En 2024, six régions affichent encore un taux de pauvreté multidimensionnelle supérieur à la moyenne nationale (6,8%), avec des pics à Béni Mellal-Khénifra (9,8 %) et Fès-Meknès (9,0%), tandis que Laâyoune-Sakia El Hamra (2,4%) et Dakhla-Oued Ed-Dahab (2,5%) affichent les taux les plus faibles.

Cinq régions concentrent à elles seules près de 70% des personnes pauvres: Fès-Meknès (16,2% des pauvres), Marrakech-Safi (15,7%), Casablanca-Settat (13,5%), Rabat-Salé-Kénitra (11,9%) et Tanger-Tétouan-Al Hoceïma (11,5%).

La vulnérabilité à la pauvreté reste également fortement marquée par des disparités régionales. Deux régions affichent des taux à deux chiffres : Drâa-Tafilalet, avec un taux de vulnérabilité de 11,8%, et Marrakech-Safi (11,5%).

Trois autres régions dépassent la moyenne nationale (8,1%) : Fès-Meknès (9,1%), Béni Mellal-Khénifra (9,0%) et Tanger-Tétouan-Al Hoceïma (8,8%).

A elles seules, ces cinq régions concentrent près de 60% de la population en situation de vulnérabilité, soit environ 1,7 millions de personnes.

Un recul net de la pauvreté provinciale, mais des poches de précarité persistantes

À l'échelle des 75 provinces et préfectures du Royaume, la pauvreté multidimensionnelle a reculé de manière quasi généralisée entre 2014 et 2024, mais en laissant apparaître des écarts entre territoires.

Les provinces initialement les plus démunies ont connu des baisses spectaculaires de la pauvreté : Azilal (-16,7 points de pourcentage), suivie de Chichaoua (-14,8 points), Essaouira (-13,8 points), Figuig (-12,5 points), Fahs-Anjra (-12,4 points), Chefchaouen (-12,4 points), Youssoufia (-11,8 points), Midelt (-11,5 points), Al Haouz (-11,0 points), Assa-Zag (-10,9 points) et Guercif (-10,3 points).

A l'inverse, dans les territoires déjà quasiment épargnés par la pauvreté en 2014 (grandes villes et provinces du Sud), l'évolution est restée marginale : Casablanca (-0,3 point de pourcentage), Rabat (-0,5 point), Laâyoune (-0,6 point) et Mohammadia (-0,8 point).

Ces différences de trajectoires reflètent une dynamique de convergence territoriale : les efforts publics orientés vers les provinces les moins développées ont favorisé une réduction relative des écarts socioéconomiques vis-à-vis des territoires initialement plus avancés.

Malgré ces améliorations, la géographie provinciale de la pauvreté demeure contrastée en 2024.

Deux provinces rurales affichent encore des taux de pauvreté élevés, supérieurs à 20% : Figuig (24,1%) et Taounate (21,1%).

Cinq provinces enregistrent des taux plus de deux fois supérieurs à la moyenne nationale : Azilal (17,0%), Chichaoua (15,1%), Essaouira (14,8%), Taza (14,4%) et Ouezzane (13,6%). À elles seules, ces provinces concentrent environ 20% de l'ensemble des personnes en situation de pauvreté multidimensionnelle.

En termes de vulnérabilité à la pauvreté multidimensionnelle, cinq provinces enregistrent des taux supérieurs à 20% : Taounate (22,9%), Chefchaouen (21,7%), Chichaoua (21,1%), Zagora (20,3%) et Ouezzane (20,0%).

À ce noyau de vulnérabilité s'ajoutent huit autres provinces où les taux dépassent 15% : Essaouira (18,6%), Moulay Yacoub (17,4%), Youssoufia (15,8%), Al Hoceïma (15,8%), Sidi Kacem (15,6%), Sidi Bennour (15,6%), Azilal (15,4%) et Rehamna (15,1%).

Ces 13 provinces concentrent à elles seules près d'un tiers (31,6%) de la population en situation de vulnérabilité à l'échelle nationale.

Pauvreté communale : des politiques de ciblage territorial qui ont porté leur fruit

Entre 2014 et 2024, une tendance générale à la baisse du taux de pauvreté multidimensionnelle a été observée au niveau communal.

Cette amélioration concerne 93,8% des communes du Royaume, avec une dynamique plus marquée en milieu rural (95,5% des communes) qu'en milieu urbain (88,4%).

Les réductions les plus marquées sont observées dans les localités (communes rurales, arrondissements, municipalités, centres urbains) qui présentaient les taux de pauvreté les plus élevés en 2014. En moyenne, le taux de pauvreté multidimensionnelle a reculé de près de :

- 45% dans les communes rurales où le taux dépassait 30,0% en 2014 ;
- 41% dans celles ayant un taux compris entre 20,0% et 30,0% ;
- 40% dans les localités territoriales où le taux se situait entre 10,0% et 20,0% ;
- 32% dans celles enregistrant un taux entre 5,0% et 10,0% ; et
- 23% dans celles où la pauvreté était inférieure à 5,0%.

En 2024, 50,5% des localités territoriales présentent un taux de pauvreté inférieur à 10%, mais 16,3% d'entre elles enregistrent un taux supérieur à 20%.

Dans les zones urbaines (municipalités, arrondissements et centres urbains) :

- 72,4% des localités, au nombre de 304, enregistrent un taux de pauvreté inférieur à 5,0% ;
- 26,0%, au nombre de 109, affichent un taux situé entre 5,0% et 10,0% ; et
- 1,6%, au nombre de 3 municipalités et 4 centres urbains, ont un taux compris entre 10,0% et 20,0%.

Dans les zones rurales :

- 34,9% des communes, au nombre de 447, affichent un taux de pauvreté inférieur à 10% ;
- 43,5% des communes (558) enregistrent un taux compris entre 10% et 20% ;
- 13,5% des communes (173) présentent un taux situé entre 20,0% et 30,0% ; et
- 8,1% des communes (104) ont un taux de pauvreté supérieur à 30,0%.

Ces progrès, bien que marqués par des inégalités territoriales, s'inscrivent dans une dynamique nationale de recul de la pauvreté, portée par les politiques publiques de développement humain menées au cours de la décennie.

L'Initiative Nationale pour le Développement Humain y a joué un rôle central.

Dans les 702 communes rurales ciblées par les deux premières phases du programme, le taux de pauvreté multidimensionnelle est passé de 27,8% en 2014 à 15,5% en 2024, soit une baisse de 12,3 points de pourcentage, contre une baisse de 8,4 points dans les communes non couvertes, avec un taux passant de 19,0% à 10,6% sur la même période.

1

CONSISTANCE, OBJET ET MÉTHODOLOGIE DE LA CARTOGRAPHIE DE LA PAUVRETÉ MULTIDIMENSIONNELLE



La mesure de la pauvreté multidimensionnelle permet d'aller au-delà des seuls indicateurs monétaires pour mieux identifier les privations qui affectent les conditions de vie. En mettant en exergue les carences en éducation, santé, logement et accès aux infrastructures de base, cette approche renseigne sur les vulnérabilités structurelles et les inégalités sociales souvent invisibles aux indicateurs monétaires. A cet égard, ce changement de paradigme s'inscrit dans une logique de recherche-action pour lutter contre la reproduction sociale de la pauvreté et promouvoir une plus grande équité sociale.

L'approche de la cartographie de la pauvreté multidimensionnelle, elle, vise à quantifier et localiser les privations sociales à travers des indices statistiques établis sur des unités géographiques homogènes. En produisant une base de données désagrégée à l'échelle locale la plus fine, elle permet de circonscrire les poches de pauvreté au sein de petites zones géographiques, telles que les communes, les quartiers urbains et les douars ruraux. Cette méthodologie constitue une radioscopie pour une meilleure compréhension de la répartition spatiale de la pauvreté multidimensionnelle, permettant ainsi un niveau de désagrégation plus détaillé que celui généralement accessible par les enquêtes auprès des ménages.

En effet, ces enquêtes concernent un échantillon restreint de la population et ne permettent pas de construire des bases de données sur la pauvreté multidimensionnelle à l'échelle des localités territoriales. La représentativité de telles enquêtes se limite généralement à la région. Les indices régionaux de la pauvreté multidimensionnelle qui en découlent donnent des estimations moyennes par région, occultant les disparités territoriales aux échelles provinciale et communale.

Pour mieux appréhender ces disparités, l'approche cartographique de la pauvreté multidimensionnelle considère la localité territoriale - commune rurale, arrondissement, municipalité, centre urbaine - comme unité d'analyse, et consiste à produire des indices de pauvreté pour les 1538 communes fixées par le nouveau découpage administratif du territoire national. Dans cette perspective, une radioscopie de la pauvreté multidimensionnelle et de ses principales sources permet d'élaborer de meilleures politiques publiques qui, une fois fondées sur des informations territorialisées, seraient plus efficaces pour réduire les écarts territoriaux de développement et veiller à ce que personne ne soit laissé pour compte.

Au niveau international, les deux dernières décennies ont été marquées par l'émergence d'un large consensus autour de la nécessité d'appréhender la pauvreté comme un phénomène multidimensionnel, résultant de privations multiples, interconnectées et souvent cumulatives. Un tournant majeur dans cette évolution a été le rapport de la Commission Stiglitz-Sen-Fitoussi (2009), qui a contribué de manière déterminante à faire évoluer les cadres d'analyse conventionnels. Ce rapport a mis en lumière l'importance de prendre en compte les interactions complexes entre les différentes dimensions de la pauvreté afin d'enrichir la compréhension des dynamiques de précarité. Il a également souligné la nécessité d'orienter les politiques publiques vers une approche plus intégrée et centrée sur le développement humain et la réduction des inégalités[1].

[1] Ce rapport note que « certaines des questions concrètes les plus importantes sont liées à la manière dont les évolutions dans un domaine (par exemple, l'éducation) affectent les évolutions dans d'autres domaines (par exemple, l'état de santé, la représentation politique et les liens sociaux) et à la manière dont les évolutions dans tous les domaines sont liées à celles des revenus ».

Dans cette dynamique, les travaux menés par l'Oxford Poverty and Human Development Initiative (OPHI) de l'Université d'Oxford ont marqué un tournant décisif dans l'analyse de la pauvreté à l'échelle mondiale. Grâce à ces avancées, l'approche multidimensionnelle a été intégrée dès 2010 par le Programme des Nations Unies pour le Développement dans son rapport sur le développement humain, consacrant ainsi son rôle dans l'évaluation du bien-être de la population. Désormais, la pauvreté multidimensionnelle est reconnue comme un facteur central pour comprendre les inégalités structurelles et orienter les politiques publiques en faveur d'un développement plus inclusif.

S'appuyant sur les données récentes des recensements de la population et de l'habitat de 2024 et 2014, cette étude vise à établir une cartographie de la pauvreté multidimensionnelle aux échelles régionale, provinciale et communale. Elle établit une base de données sur l'incidence, l'intensité et les déterminants sous-jacents de cette forme de pauvreté, et en analyse les principaux résultats en termes de niveau et dynamique à différents niveaux d'agrégation géographique. Dans le cadre de la régionalisation avancée, cette cartographie présenterait un outil opérationnel pour un ciblage territorial des politiques publiques destinées à réduire les inégalités sociales et spatiales.

2

APPROCHE DE MESURE DE LA PAUVRETÉ MULTIDIMENSIONNELLE



L'approche développée par OPHI fonde la mesure de la pauvreté multidimensionnelle[2] sur un large éventail de besoins fondamentaux dont l'absence de satisfaction constitue à la fois un facteur de privation, une manifestation de la pauvreté et un élément de sa reproduction sociale. Ces besoins portent sur l'accès aux services sociaux de base - eau potable, électricité et assainissement -, les conditions de logement, l'éducation, la santé et les moyens de communication. Ces critères s'alignent sur les objectifs prioritaires de l'Agenda 2030 du développement durable.

Dans le corpus des méthodologies de mesure, l'identification de la population en situation de pauvreté multidimensionnelle repose sur deux approches principales :

I L'approche par intersection :

Une personne est considérée en situation de pauvreté multidimensionnelle lorsqu'elle cumule des privations dans l'ensemble des dimensions évaluées. Cependant, cette méthode tend à sous-estimer l'ampleur réelle de la pauvreté : plus le nombre de dimensions prises en compte augmente, plus le nombre de personnes répondant à ce critère diminue.

I L'approche par union :

une personne est considérée comme pauvre dès lors qu'elle est en situation de privation dans au moins une dimension. À l'inverse de l'approche par intersection, cette méthode risque de surestimer la pauvreté, notamment lorsque le nombre de dimensions analysées est élevé.

Ces deux approches présentent des limites opposées : l'une est trop restrictive, tandis que l'autre est trop inclusive. Pour y remédier, des méthodes intermédiaires, telles que la méthode du seuil dual (dual cut-off) adoptée par l'approche de mesure de l'Indice de Pauvreté Multidimensionnelle (IPM), sont privilégiées afin d'assurer une évaluation plus équilibrée et réaliste.

L'OPHI propose, ainsi, une approche intermédiaire qui identifie une personne pauvre lorsqu'elle cumule un certain nombre de privations. Elle se situe à mi-chemin entre l'approche par union (qui considère qu'une seule privation suffit) et l'approche par intersection (qui exige des privations dans toutes les dimensions). Cette approche se déploie en deux étapes: La première est l'identification, qui définit les critères permettant de classer si une personne est pauvre ou pas; et la deuxième est l'agrégation, qui agrège les données sur les privations subies par les pauvres pour obtenir un indice global de pauvreté.

[2] Pour une présentation du modèle mathématique de mesure, Cf. annexe 1 « Mesure de la pauvreté multidimensionnelle selon l'approche d'OPHI »

Le schéma discursif de cette approche consiste à :

- **identifier les privations sur la base des besoins** non satisfaits dans les domaines susmentionnés (accès aux services sociaux de base, conditions de logement, éducation et santé). Dans l'ensemble 10 privations sont identifiées (Cf. tableau ci-après).

- **établir un score de privation** agrégeant les 10 privations élémentaires moyennant le schéma de pondération suivant : un poids 1/6 pour les 4 privations en termes d'éducation (2) et de santé (2), et un poids de 1/18 pour les 6 privations en termes de conditions de vie;

- **fixer le seuil de pauvreté :** une personne est considérée multidimensionnellement pauvre si son score de privation est supérieur au seuil de pauvreté, fixé conventionnellement par cette approche à 33%.

- **Calculer les indices de la pauvreté multidimensionnelle**, à savoir :

Taux de pauvreté multidimensionnelle (Prévalence ou incidence) :

Cet indicateur mesure la part de la population vivant dans une situation de pauvreté multidimensionnelle, c'est-à-dire les personnes cumulant un nombre de privations supérieur au seuil défini – fixé à 33% des privations élémentaires auxquelles sont exposés les ménages. Il se calcule comme le rapport entre le nombre total de personnes en situation de pauvreté multidimensionnelle et la population totale, permettant d'apprécier globalement l'ampleur du phénomène.

I Intensité de la pauvreté :

Cet indice mesure l'ampleur des privations subies simultanément par les personnes en situation de pauvreté multidimensionnelle. Il permet d'évaluer la gravité de la pauvreté en quantifiant le pourcentage moyen des privations pondérées subies par les pauvres.

I Indice de Pauvreté Multidimensionnelle (IPM) :

Cet indicateur synthétique évalue l'ampleur de la pauvreté en tenant compte à la fois de sa prévalence et de son intensité. Il pondère l'intensité des privations vécues par les personnes pauvres et l'extrapole à l'ensemble de la population, qu'elle soit pauvre ou non, permettant ainsi une mesure globale et comparative du niveau de privation au sein de la société.

3

IMPLÉMENTATION DE L'APPROCHE DE L'IPM SUR LES DONNÉES DU RGPH DE 2024 ET 2014



L'IPM est construit à l'aide de 10 indicateurs couvrant trois dimensions : l'éducation, la santé et les conditions de vie. Chaque dimension comprend 2 ou plusieurs items du bien-être qui expriment une situation de privation.

Ces dimensions sont également pondérées avec un tiers chacune (1/3) et chaque item dans une dimension est proportionnellement pondéré au nombre d'items relevant de la même dimension (voir tableau ci-dessous). Dans ce sens, les indicateurs d'éducation et de santé ont chacun un poids de 1/6 et ceux des conditions de vie un poids de 1/18[3].

[3] L'adoption des dimensions et indicateurs du « Global MPI », mesure de référence proposée par l'OPHI, ne vise pas une stricte comparabilité internationale, mais cherche à s'appuyer sur les meilleures pratiques. Toutefois, la malnutrition, considérée comme une privation dans le « Global MPI » et mesurée par des indices anthropométriques, n'étant pas couverte par les données du RGPH, deux options étaient envisageables : la remplacer par un autre indicateur de santé ou l'exclure, au risque de déséquilibrer l'évaluation de la dimension sanitaire. L'option retenue a été de substituer la malnutrition par l'indicateur de handicap ou de limitations fonctionnelles majeures (vision, audition, marche, cognition, soins corporels, communication), un choix justifié par la disponibilité des données et leur comparabilité entre les RGPH 2014 et 2024.

DIMENSIONS, COMPOSANTES, INDICATEURS, SEUILS ET PONDÉRATIONS DE L'IPM[4]

Dimension	Indicateur	Définition de la privation	Poids	
Education	Scolarisation des enfants	Si au moins un enfant âgé de 6 à 14 ans au sein du ménage ne fréquente aucun établissement scolaire	1/6	1/3
	Education des adultes	Si aucun membre du ménage âgé de 15 ans ou plus n'a achevé au moins cinq années de scolarité	1/6	
Santé	Handicap	Si un membre du ménage a de grandes difficultés ou est dans l'incapacité de réaliser l'une des fonctions organiques suivantes : vision, audition, marche, capacité cognitive, soins corporels et communication	1/6	1/3
	Mortalité des enfants	Si un enfant de moins de 5 ans dans le ménage est décédé durant les 12 derniers mois précédant la date du RGPH 2024	1/6	
Conditions de vie	Eau potable	Si le ménage n'a pas accès à l'eau potable ou doit marcher plus que 30 minutes pour s'en approvisionner	1/18	1/3
	Electricité	Si le ménage n'est pas raccordé à l'électricité (réseau, énergie solaire ou groupe électrogène)	1/18	
	Assainissement	Si les équipements sanitaires du ménage ne sont pas adéquats ou sont partagés avec d'autres ménages.	1/18	
	Type de sol	si le sol du logement est en terre battue, en sable ou autre que le ciment	1/18	
	Mode de cuisson	Si le ménage n'utilise ni le gaz ni l'électricité comme principal mode de cuisson	1/18	
	Accès aux moyens de communication	Le ménage ne possède pas de moyen de communication (téléphone)	1/18	

[4] La deuxième édition de la cartographie de la pauvreté multidimensionnelle, fondée sur les données des RGPH 2024 et 2014, se distingue de la première – réalisée à partir des données des RGPH de 2014 et 2004 – par deux changements conceptuels. Premièrement, la définition de la privation liée au handicap a été élargie pour s'aligner sur les standards internationaux. Alors que dans la première édition, un ménage était considéré en situation de privation si l'un de ses membres présentait une incapacité totale à accomplir certaines fonctions organiques, la deuxième édition a élargi cette définition en incluant également les personnes ayant de grandes difficultés à réaliser ces fonctions. Deuxièmement, la dimension relative à la détention d'actifs a été révisée. Dans la première édition, un ménage était considéré en situation de privation s'il ne possédait ni voiture ni tracteur/camion et manquait d'au moins deux autres biens parmi une liste comprenant téléphone, télévision, radio, moto, bicyclette ou réfrigérateur. La deuxième édition, en revanche, restreint la définition de la privation à l'absence de tout moyen de communication, en particulier l'absence de téléphone, en raison de l'absence de collecte d'informations sur les autres actifs lors du RGPH 2024. Ces ajustements méthodologiques ont un impact direct sur la mesure de la pauvreté. En conséquence, les estimations de 2014 seront révisées à la hausse afin de garantir la comparabilité des indicateurs entre 2014 et 2024 et de mieux refléter l'ampleur effective des privations sur cette décennie.

4

CONTEXTE SOCIOÉCONOMIQUE SOUS LE PRISME DES DÉTERMINANTS DE LA PAUVRETÉ MULTIDIMENSIONNELLE



4.1

CAPITAL HUMAIN EN HAUSSE : PLUS D'ENFANTS SCOLARISÉS, PLUS D'ADULTES ÉDUQUÉS



La période intercensitaire 2014-2024 a été marquée par une amélioration statistiquement significative des conditions de vie de la population marocaine, reflétant les avancées notables en matière de développement humain et d'accessibilité aux services sociaux de base. Les résultats du RGPH 2024, comparés à ceux de 2014, révèlent une avancée soutenue de plusieurs indicateurs socioéconomiques, notamment dans les domaines de l'éducation, de la santé, du logement et de l'accès aux infrastructures de base.

4.1 Capital humain en hausse : plus d'enfants scolarisés, plus d'adultes éduqués

Le taux de scolarisation des enfants âgés de 6 à 14 ans a enregistré une progression significative, passant de 90,7% en 2014 à 94,3% en 2024. Cette amélioration est surtout portée par une forte hausse en milieu rural, où le taux est passé de 84,2% à 92,1% sur cette période, réduisant ainsi l'écart avec le milieu urbain, où il s'est maintenu à un niveau élevé de 95,8%.

Cette dynamique se manifeste dans l'ensemble des régions du Royaume, avec des progrès particulièrement remarquables dans la région de l'Oriental, où le taux de scolarisation des enfants de 6 à 14 ans est passé de 87,7% en 2014 à 93,5% en 2024. Sur la même période, la région de Marrakech-Safi affiche également une nette progression, passant de 88,1% à 93,7%, tandis que Béni Mellal-Khénifra a connu une hausse de 89,5% à 94,3%.

De même, le niveau d'éducation des adultes, mesuré par la proportion des personnes âgées 15 ans et plus ayant complété au moins cinq années d'études, a également connu une progression notable sur la période intercensitaire. A l'échelle nationale, cette proportion est passée de 51,5% en 2014 à 60,2% en 2024, avec une amélioration plus marquée en milieu rural, où elle a bondi de 32,0% à 43,3%, qu'en milieu urbain, avec une progression de 63,3% à 69,5%.

Au plan régional, les avancées les plus importantes ont été enregistrées dans Tanger-Tétouan-Al Hoceïma, avec une progression de 46,9% en 2014 à 59,7% en 2024, Marrakech-Safi (de 44,2% à 55,1%) et Souss-Massa (de 47,0% à 57,1%), ces trois régions affichant les progrès les plus notables en matière d'éducation chez les adultes.

EVOLUTION DE LA SCOLARISATION DES ENFANTS ET DES ADULTES ENTRE 2014 ET 2024, PAR MILIEU DE RÉSIDENCE ET RÉGION

Caractéristique	Taux de scolarisation des enfants de 6 à 14 ans (en %)			Proportion des personnes âgées de 15 ans et plus ayant accompli au moins 5 années d'études (en %)		
	2014	2024	Variation absolue 2024-2014	2014	2024	Variation absolue 2024-2014
- **Milieu de résidence**						
Urbain	95,8	95,8	0,0	63,3	69,5	6,2
Rural	84,2	92,1	7,9	32,0	43,3	11,3
- **Région**						
Tanger-Tetouan Al Hoceima	89,8	94,5	5,7	46,9	59,7	12,8
Oriental	87,7	93,5	5,8	49,4	56,0	6,6
Fes-Meknès	90,0	94,1	4,1	50,0	57,5	7,5
Rabat-Salé-Kénitra	92,0	94,4	2,4	56,3	64,3	8,0
Béni Mellal-Khénifra	89,5	94,3	4,8	45,3	53,0	7,7
Casablanca-Settat	92,5	94,0	1,5	60,5	67,4	6,9
Marrakech-Safi	88,1	93,7	5,6	44,2	55,1	10,9
Darâa-Tafilalet	91,6	95,3	3,7	49,2	56,3	7,1
Sous-Massa	92,9	95,5	2,6	47,0	57,1	10,1
Guelmim-Ouen Noun	93,2	96,8	3,6	49,8	58,1	8,3
Laâyoune-Sakia El Hamra	96,1	96,3	0,2	63,4	69,8	6,4
Eddakhla-Oued Eddahab	95,6	93,6	-2,0	57,5	67,9	10,4
Total	**90,7**	**94,3**	**3,6**	**51,5**	**60,2**	**8,7**

Source : HCP, RGPH 2014 & 2024

4.2

ETAT DE SANTÉ : UNE LÉGÈRE BAISSE DE LA PRÉVALENCE DU HANDICAP



La prévalence du handicap a enregistré une légère baisse au niveau national, passant de 5,1% en 2014 à 4,8% en 2024. Sur la même période, cette baisse est plus marquée en milieu urbain, où le taux est passé de 4,8% à 4,2%, tandis qu'en milieu rural, il n'a pas significativement changé, passant de 5,5% à 5,6%.

Parallèlement, la part de la population vivant dans un ménage comprenant au moins une personne en situation de handicap a également diminué, passant de 21,5% en 2014 à 17,0% en 2024 au niveau national, de 25,4% à 20,7% en milieu rural et de 19,0% à 14,8% en milieu urbain.

À l'échelle régionale, la part de la population vivant dans un ménage comprenant au moins une personne en situation de handicap reste plus élevée dans la région de Drâa-Tafilalet, où elle s'établit à 20,9% en 2024, contre 27,4% en 2014. Elle est suivie par la région de l'Oriental, où cette proportion est passée de 24,5% à 20,4% sur la même période

EVOLUTION DE LA PRÉVALENCE DU HANDICAP ENTRE 2014 ET 2024, PAR MILIEU DE RÉSIDENCE ET RÉGION

Caractéristique	Taux de prévalence du handicap (en %)			Part de la population vivant dans un ménage comprenant au moins une personne en situation de handicap (en %)		
	2014	2024	Variation absolue 2024-2014	2014	2024	Variation absolue 2024-2014
- **Milieu de résidence**						
Urbain	4,8	4,2	-0,6	19,0	14,8	-4,2
Rural	5,5	5,6	0,1	25,4	20,7	-4,7
- **Région**						
Tanger-Tetouan-Al Hoceima	5,1	4,9	-0,2	20,2	16,7	-3,5
Oriental	5,9	5,9	0,0	24,5	20,4	-4,1
Fes-Meknès	5,4	5,8	0,4	22,2	19,4	-2,8
Rabat-Salé-Kénitra	4,6	4,4	-0,2	19,7	15,9	-3,8
Béni Mellal-Khénifra	5,4	5,2	-0,2	23,9	19,0	-4,9
Casablanca-Settat	4,7	4,1	-0,6	19,4	14,6	-4,8
Marrakech-Safi	5,2	4,8	-0,4	22,9	17,3	-5,6
Darâa-Tafilalet	5,0	4,8	-0,2	27,4	20,9	-6,5
Sous-Massa	5,2	4,5	-0,7	21,3	15,7	-5,6
Guelmim-Ouen Noun	5,2	4,6	-0,6	22,4	16,7	-5,7
Laâyoune-Sakia El Hamra	3,4	3,0	-0,4	14,8	11,7	-3,1
Eddakhla-Oued Eddahab	2,4	2,2	-0,2	10,8	8,9	-1,9
Total	**5,1**	**4,8**	**-0,3**	**21,5**	**17,0**	**-4,5**

Source : HCP, RGPH 2014 & 2024

4.3

DES AVANCÉES DANS LES CONDITIONS DE VIE, FREINÉES PAR LES INÉGALITÉS RÉGIONALES



Accès à l'électricité : recul significatif du non-raccordement en dix ans

L'accès à l'électricité a connu une nette progression entre 2014 et 2024, marquée par une baisse significative de la proportion de la population vivant dans des logements non raccordés. En 2014, 6,8% des Marocains résidaient dans un logement dépourvu de raccordement à l'électricité, qu'il s'agisse du réseau national, de l'énergie solaire ou d'un groupe électrogène, contre 2,8% en 2024. Cette amélioration est particulièrement notable en milieu rural, où la part de la population concernée est passée de 10,8% à 5,4%, contre une baisse de 4,2% à 1,2% en milieu urbain.

Cette dynamique positive s'observe également à l'échelle régionale, où des avancées significatives ont été enregistrées dans l'ensemble du territoire. Dans l'Oriental, la proportion de logements non raccordés à l'électricité est passée de 10,1% en 2014 à 3,0% en 2024. De même, la région de Béni Mellal-Khénifra a connu une amélioration notable, avec un recul du taux de non-raccordement de 10,1% à 3,8% sur la même période.

Réduction de la part de la population sans accès à l'eau potable entre 2014 et 2024

Parallèlement, l'accès à l'eau potable s'est également nettement amélioré au cours de la dernière décennie. À l'échelle nationale, la proportion de la population n'ayant pas accès à une source d'eau potable est passée de 16,7% en 2014 à 8,3% en 2024. Cette tendance positive touche aussi bien le milieu urbain, avec une baisse de 3,9% à 1,2%, que le milieu rural, où le taux a reculé de 36,2% à 20,4%. Cependant, malgré ces avancées, l'accès universel à l'eau potable reste un défi majeur en milieu rural.

À l'échelle régionale, les progrès les plus marqués en matière d'accès à l'eau potable ont été observées dans plusieurs régions. À Tanger-Tétouan-Al Hoceima, la part de la population n'ayant pas accès à l'eau potable est passée de 27,1% en 2014 à 16,4% en 2024. Des améliorations significatives ont également été enregistrées à Fès-Meknès, où ce taux est passé de 22,7% à 12,1%, ainsi qu'à Béni Mellal-Khénifra, avec un recul de 21,1% à 8,8%.

Accès à un assainissement conforme : amélioration globale, mais disparités persistantes

L'accès à un mode d'évacuation des eaux usées adapté et non partagé s'est amélioré entre 2014 et 2024, bien que des disparités importantes subsistent selon le milieu de résidence. À l'échelle nationale, la part de la population n'ayant pas accès à un assainissement conforme est passée de 16,1% en 2014 à 12,1% en 2024. Cette progression a concerné aussi bien le milieu urbain, où cette part est passée de 7,3% à 4,2%, que le milieu rural, où elle est passée de 29,5% à 25,4%.

Sur le plan régional, malgré les progrès enregistrés entre 2014 et 2024, certaines régions continuent de présenter des niveaux relativement élevés de non-accès à un assainissement conforme, révélant des disparités territoriales persistantes. La région de Béni Mellal-Khénifra affiche la proportion la plus élevés, bien qu'en recul, passant de 28,2% à 18,9%. À Fès-Meknès, elle est passée de 18,6% à 15,9%, tandis qu'à Marrakech-Safi, elle a diminué de 17,2% à 12,9%.

Privation liée au revêtement des sols : une baisse avec des disparités régionales

Entre 2014 et 2024, la qualité des logements s'est nettement améliorée, en particulier en ce qui concerne le revêtement des sols. À l'échelle nationale, la part de la population vivant dans des logements aux sols recouverts de matériaux inadaptés est passée de 14,3% à 10,7%. La situation s'est aussi améliorée dans les zones rurales, bien que la privation y reste importante : 26,8% en 2024 contre 33,7% en 2014. En milieu urbain, ce type de privation reste marginal, reculant légèrement de 1,6% à 1,1%.

Sur le plan régional, certaines régions présentent encore des niveaux de privation élevés, en dépit d'une amélioration notable. À Drâa-Tafilalet, la proportion de logements dotés d'un revêtement de sol inadéquat est passée de 29,7% en 2014 à 24,2% en 2024. Des reculs similaires sont observés à Marrakech-Safi (de 26,0% à 19,2%) et à Fès-Meknès (de 20,1% à 16,1%).

EVOLUTION DE LA PART DE LA POPULATION PRIVÉE DES SERVICES SOCIAUX DE BASE ENTRE 2014 ET 2024 SELON LE MILIEU ET LA RÉGION (EN %)

Caractéristique	Electricité		Eau potable		Assainissement		Revêtement du sol adapté	
	2014	2024	2014	2024	2014	2024	2014	2024
- Milieu de résidence								
Urbain	4,2	1,2	3,9	1,2	7,3	4,2	1,6	1,1
Rural	10,8	5,4	36,2	20,4	29,4	25,4	33,7	26,8
- Région								
Tanger-Tetouan-Al Hoceima	5,5	2,5	27,1	16,4	14,7	11,0	17,7	12,3
Oriental	10,1	3,0	19,6	8,7	15,1	11,9	9,3	7,1
Fes-Meknès	6,6	2,4	22,7	12,1	18,6	15,9	20,1	16,1
Rabat-Salé-Kénitra	8,0	3,8	11,5	9,3	15,3	13,4	9,2	7,5
Béni Mellal-Khénifra	10,1	3,8	21,1	8,8	28,2	18,9	18,8	14,2
Casablanca-Settat	5,0	2,5	11,4	5,8	14,2	10,2	3,2	2,6
Marrakech-Safi	6,9	2,9	17,8	6,3	17,2	12,9	26,0	19,2
Darâa-Tafilalet	5,7	2,8	12,6	5,2	15,8	19,8	29,7	24,2
Sous-Massa	6,0	1,9	11,2	2,7	11,0	6,9	11,5	7,3
Guelmim-Ouen Noun	4,8	2,0	15,7	7,3	8,8	5,1	10,7	5,0
Laâyoune-Sakia El Hamra	6,7	0,7	9,0	0,8	3,0	2,2	0,9	1,0
Eddakhla-Oued Eddahab	7,8	2,9	7,7	4,7	13,0	10,5	5,8	6,3
Total	**6,8**	**2,8**	**16,7**	**8,3**	**16,1**	**12,1**	**14,3**	**10,7**

Source : HCP, RGPH 2014 & 2024

En somme, entre 2014 et 2024, l'amélioration du niveau d'éducation des enfants et des adultes traduit un renforcement du capital humain au Maroc.

Ces avancées s'inscrivent dans une dynamique plus large d'amélioration des conditions de vie. L'accès à l'électricité, à l'eau potable, à un assainissement conforme et à un logement de qualité s'est nettement renforcé sur la dernière décennie, réduisant ainsi plusieurs formes de privation matérielle.

Ces améliorations ont un effet direct sur la réduction de la pauvreté multidimensionnelle, en atténuant les inégalités territoriales et en améliorant le bien-être des ménages, en particulier en milieu rural. Elles constituent, ainsi, un levier pour le recul durable de la pauvreté multidimensionnelle.

Dans ce contexte, l'analyse de l'évolution de la pauvreté multidimensionnelle sur la période considérée permettrait de mesurer concrètement les retombées positives de ces avancées sur le bien-être de la population marocaine.

La section suivante propose un diagnostic approfondi des tendances récentes de la pauvreté multidimensionnelle, en mettant en évidence les disparités persistantes selon le milieu de résidence, urbain et rural, et les différences territoriales (régions, provinces et communes).

5

DYNAMIQUE DE LA PAUVRETÉ MULTIDIMENSIONNELLE AU NIVEAU LOCAL, DE 2014 À 2024



5.1

UNE DÉCENNIE DE PROGRÈS, EN PARTICULIER AU NIVEAU DU MONDE RURAL

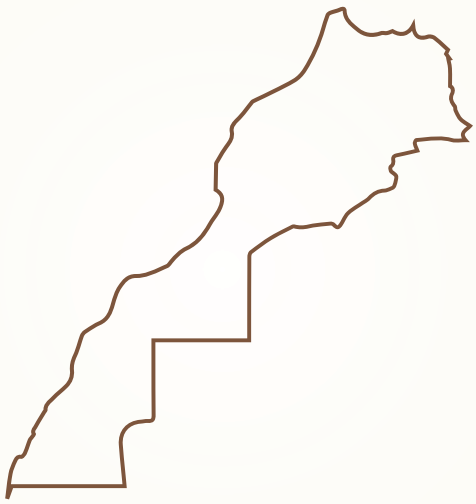

Entre 2014 et 2024, le taux de pauvreté multidimensionnelle a enregistré une nette baisse, passant de 11,9% à 6,8%, soit un recul de 5,1 points de pourcentage. Cette amélioration reflète une diminution importante de la proportion de la population confrontée à des privations multiples dans plusieurs dimensions du bien-être.

moyenne des privations[5] – c'est-à-dire le nombre moyen de privations subies par les personnes pauvres – a légèrement reculé, de 38,1% à 36,7%. Combinées, ces deux dynamiques ont conduit à une réduction notable de l'indice de pauvreté multidimensionnelle (IPM), de 4,5% à 2,5% sur la décennie.

Cette baisse, plus que proportionnelle à celle du taux de pauvreté, reflète à la fois une baisse de la prévalence et de la gravité des privations, traduisant, ainsi, les améliorations en termes de bien-être.

La décomposition de la pauvreté multidimensionnelle par type de privation permet de mieux cerner les facteurs structurels à l'origine de ce phénomène. Les déficits en matière d'éducation, incluant la scolarisation des enfants et le niveau d'instruction des adultes, en représentent la principale composante, avec une contribution estimée à 47,5%.

Les carences dans le domaine de la santé expliquent 30,6% de cette pauvreté, tandis que les déficits relatifs aux conditions de vie y contribuent à hauteur de 22%.

EVOLUTION DES INDICES DE PAUVRETÉ MULTIDIMENSIONNELLE ENTRE 2014 ET 2024 (EN %)

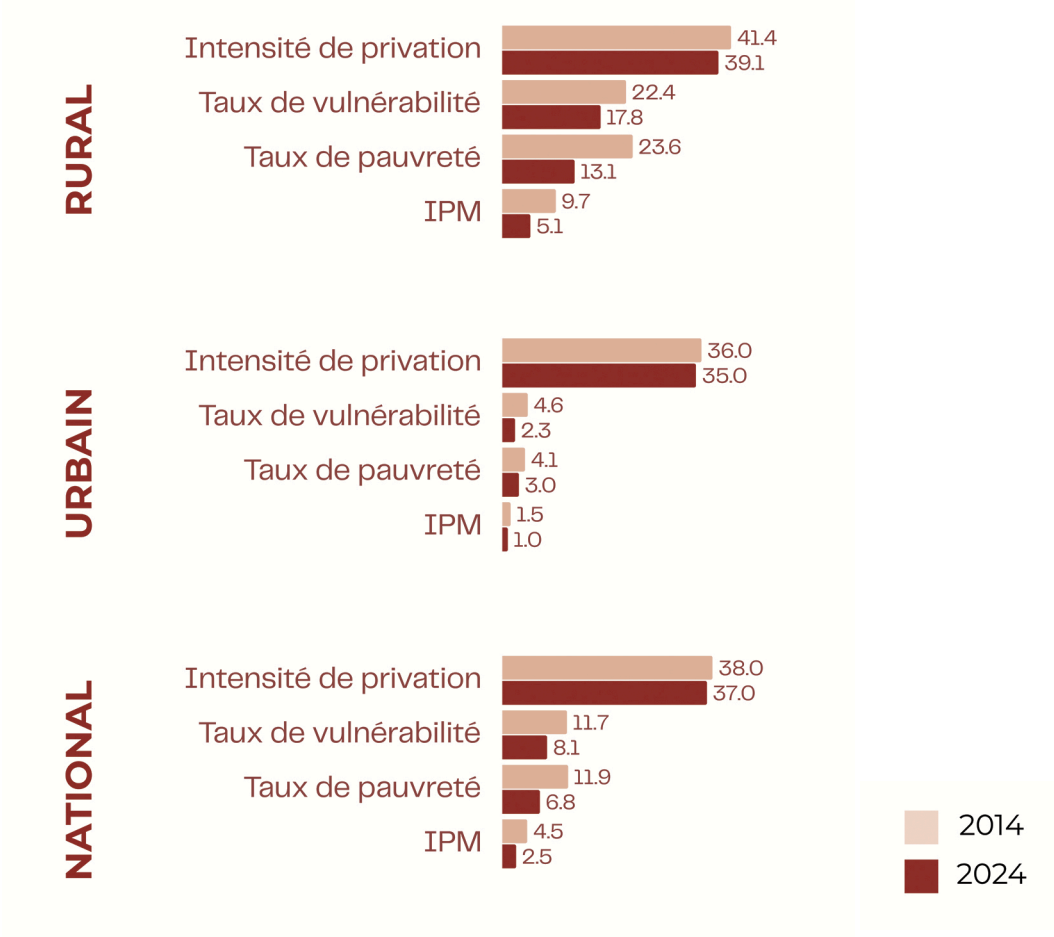

Source : HCP, RGPH 2014 & 2024

[5] Par construction, cet indice est toujours supérieur à 33% indépendamment du volume de la population pauvre, qu'elle réside dans la ville ou dans la campagne. C'est dire que l'acuité de privation des pauvres demeure peu influencée par les améliorations observées dans les conditions d'être de la population totale.

À cet égard, la réduction de la pauvreté multidimensionnelle observée entre 2014 et 2024 s'explique, pour 50,2%, par l'amélioration du capital scolaire au cours de cette période. Viennent ensuite les progrès réalisés dans les conditions de vie, qui contribuent à hauteur de 31,4%, suivis par ceux enregistrés dans le domaine de la santé (18,4%).

Cette répartition met en lumière le rôle déterminant joué par les avancées éducatives et l'amélioration des conditions de vie dans la lutte contre la pauvreté multidimensionnelle au Maroc.

Analysée selon le milieu de résidence, l'évolution de la pauvreté multidimensionnelle entre 2014 et 2024 met en évidence des dynamiques différenciées.

En milieu urbain, une tendance à la baisse a été enregistrée. Le taux de pauvreté multidimensionnelle est passé de 4,1% en 2014 à 3,0% en 2024.

Dans le même temps, l'intensité moyenne des privations a légèrement diminué, de 36,2% à 35,3%, contribuant ainsi à une réduction de l'IPM, qui s'établit à 1,1% en 2024 contre 1,5% en 2014.

En 2024, l'analyse de la contribution des différentes dimensions à la pauvreté multidimensionnelle en milieu urbain met en évidence la prédominance des déficits éducatifs, qui représentent 53,4% de la pauvreté mesurée. Ces derniers sont suivis par les insuffisances observées dans le domaine de la santé (40,8%) et, dans une moindre mesure, par les privations liées aux conditions de vie (5,8%).

S'agissant des facteurs ayant contribué à la baisse de l'IPM au cours de la période, l'éducation apparaît comme le principal levier de réduction, avec une contribution de 46,3%, devant la santé (32,8%) et les conditions de vie (20,8%).

DÉCOMPOSITION DE L'IPM ET DE SA DYNAMIQUE PAR SOURCE DE PRIVATION (EN%)

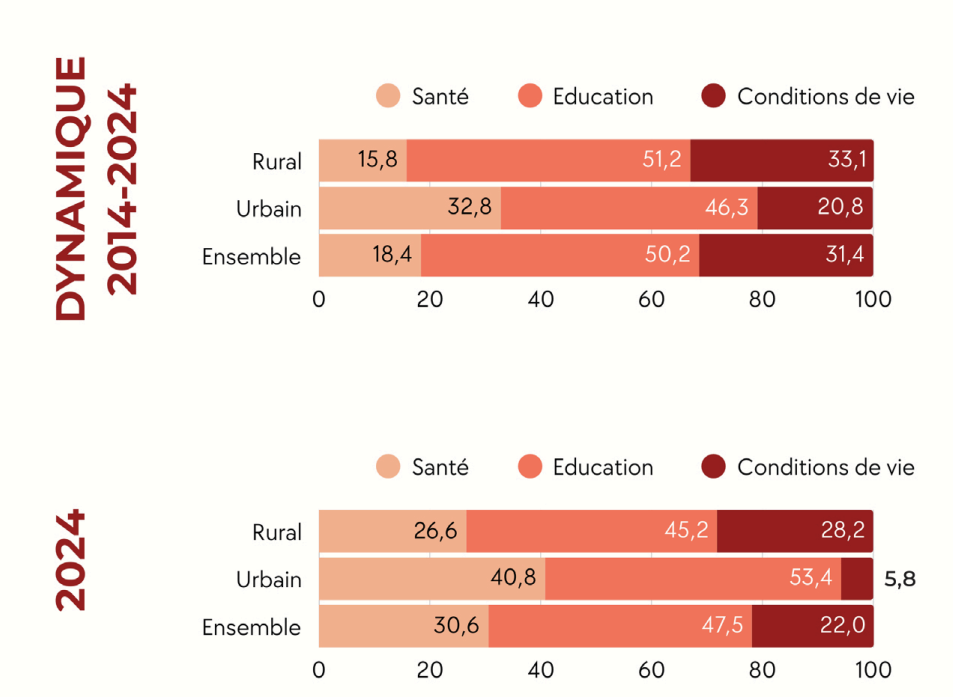

Source : HCP, RGPH 2014 & 2024

En milieu rural, la réduction de la pauvreté multidimensionnelle entre 2014 et 2024 s'est révélée particulièrement significative. Le taux de pauvreté a été presque divisé par deux, passant de 23,6% à 13,1%. Parallèlement, l'intensité moyenne des privations a diminué, bien que plus modestement, de 41,1% à 39,1%. En conséquence, l'Indice de Pauvreté Multidimensionnelle (IPM) est passé de 9,7% à 5,1% sur la période.

En 2024, la structure de la pauvreté en milieu rural reste majoritairement influencée par les déficits dans le domaine de l'éducation, qui contribuent à hauteur de 45,2%, suivis des privations liées aux conditions de vie (28,2%) et à la santé (26,6%). Concernant les moteurs de la réduction observée, l'éducation a constitué le principal levier de progrès (51,2% de la baisse de l'IPM), devant l'amélioration des conditions de vie (33,1%) et celle de la santé (15,8%).

En termes d'effectif, le nombre de personnes vivant en situation de pauvreté multidimensionnelle au Maroc a significativement diminué, passant de 4,0 millions en 2014 à 2,5 millions en 2024. Bien que la part de la population rurale parmi l'ensemble des personnes pauvres ait reculé – de 79,0% en 2014 à 72,1% en 2024 –, la pauvreté multidimensionnelle demeure fortement concentrée en milieu rural. Cette concentration persistante traduit les disparités territoriales structurelles.

Le taux de vulnérabilité – défini comme la proportion de la population subissant un niveau de privation compris entre 20% et 33% des privations totales – a enregistré une baisse significative entre 2014 et 2024. À l'échelle nationale, il est passé de 11,7% à 8,1%, traduisant une réduction de l'exposition des ménages au risque de basculement dans la pauvreté multidimensionnelle.

Cette évolution positive s'observe aussi bien en milieu urbain qu'en milieu rural, bien que selon des rythmes différenciés. En zone urbaine, le taux de vulnérabilité a reculé de 4,6% en 2014 à 2,3% en 2024, tandis qu'en milieu rural, bien que la vulnérabilité ait reculé de 22,4% à 17,8%, elle demeure significativement plus élevée, confirmant la persistance des disparités territoriales en matière de conditions de vie.

En valeur absolue, le nombre de personnes vulnérables à la pauvreté multidimensionnelle est passé de 3,9 millions en 2014 à près de 3 millions en 2024. Cette population demeure très largement concentrée en milieu rural, soit près de 82% des personnes vulnérables à cette forme de pauvreté. Une telle concentration témoigne de la persistance des fragilités structurelles dans les zones rurales et met en évidence la nécessité de renforcer les efforts en matière de développement rural intégré.

5.2

UNE BAISSE GÉNÉRALISÉE DE LA PAUVRETÉ MULTIDIMENSIONNELLE **À L'ÉCHELLE RÉGIONALE.**

DE TRÈS FORTES DISPARITÉS RÉGIONALES DEMEURENT



En 2024, l'analyse des indices de pauvreté multidimensionnelle à l'échelle régionale révèle de profondes disparités entre les différentes régions du Maroc. Les écarts constatés en termes de prévalence, d'intensité moyenne des privations et de niveau global de l'IPM mettent en évidence des inégalités territoriales significatives, traduisant des dynamiques de développement inégales à travers le territoire national.

Six régions enregistrent un taux de pauvreté supérieur à la moyenne nationale (6,8%) : Béni Mellal-Khénifra (9,8%) Fès-Meknès (9,0%), L'Oriental (8,4%), Marrakech-Safi (7,9%), Drâa-Tafilalet (7,7%) et Tanger-Tétouan-Al Hoceïma (7,1%). Ces régions présentent également des niveaux d'intensité des privations particulièrement élevés, dépassant les 37,0%, ce qui reflète une gravité accrue des situations de pauvreté dans ces territoires.

À l'opposé, les régions de Laâyoune-Sakia El Hamra (2,4%) et de Dakhla-Oued Eddahab (2,5%) affichent les taux de pauvreté multidimensionnelle les plus faibles, confirmant une incidence relativement limitée dans ces zones régionales.

PAUVRETÉ MULTIDIMENSIONNELLE PAR RÉGION EN 2024 (EN %)

Caractéristique	Taux de pauvreté	Intensité de la pauvreté	IPM	Structure de la pauvreté
- **Région**				
Tanger-Tetouan-Al Hoceima	7,1	36,7	2,6	11,5
Oriental	8,4	36,6	3,1	7,7
Fes-Meknès	9,0	36,9	3,3	16,2
Rabat-Salé-Kénitra	5,7	36,6	2,1	11,9
Béni Mellal-Khénifra	9,8	37,2	3,7	10,0
Casablanca-Settat	4,3	36,2	1,6	13,5
Marrakech-Safi	7,9	37,4	3,0	15,7
Darâa-Tafilalet	7,7	38,2	2,9	5,1
Sous-Massa	5,7	36,1	2,1	7,0
Guelmim-Ouen Noun	4,9	35,9	1,8	0,8
Laâyoune-Sakia El Hamra	2,4	34,5	0,8	0,4
Eddakhla-Oued Eddahab	2,5	35,0	0,9	0,2
Total	**6,8**	**36,7**	**2,5**	**100,0**

Source : HCP, RGPH 2014 & 2024

Par ailleurs, cinq régions concentrent, à elles seules, près de 70% de la population marocaine en situation de pauvreté multidimensionnelle, soit environ 1,7 million de personnes.

Il s'agit de Fès-Meknès (16,2%), Marrakech-Safi (15,7%), Casablanca-Settat (13,5%), Rabat-Salé-Kénitra (11,9%) et Tanger-Tétouan-Al Hoceïma (11,5%).

Cette concentration s'explique à la fois par le poids démographique de ces régions et par les inégalités régionales persistantes en termes de conditions de vie et d'accès aux services sociaux de base.

En matière de pauvreté multidimensionnelle régionale, l'insuffisance du capital scolaire ressort comme la principale dimension contributive dans l'ensemble des régions, suivie par le manque dans le domaine de la santé. Cette récurrence souligne le rôle central des déficits éducatifs – notamment la scolarisation des enfants et le niveau d'instruction des adultes – dans la structuration de la pauvreté à l'échelle régionale. Toutefois, la région de Béni Mellal-Khénifra se démarque par une configuration particulière : avec une contribution de 28,8%, les conditions de vie jouent un rôle presque similaire à celui de la santé (27,5%) dans la détermination de la pauvreté multidimensionnelle.

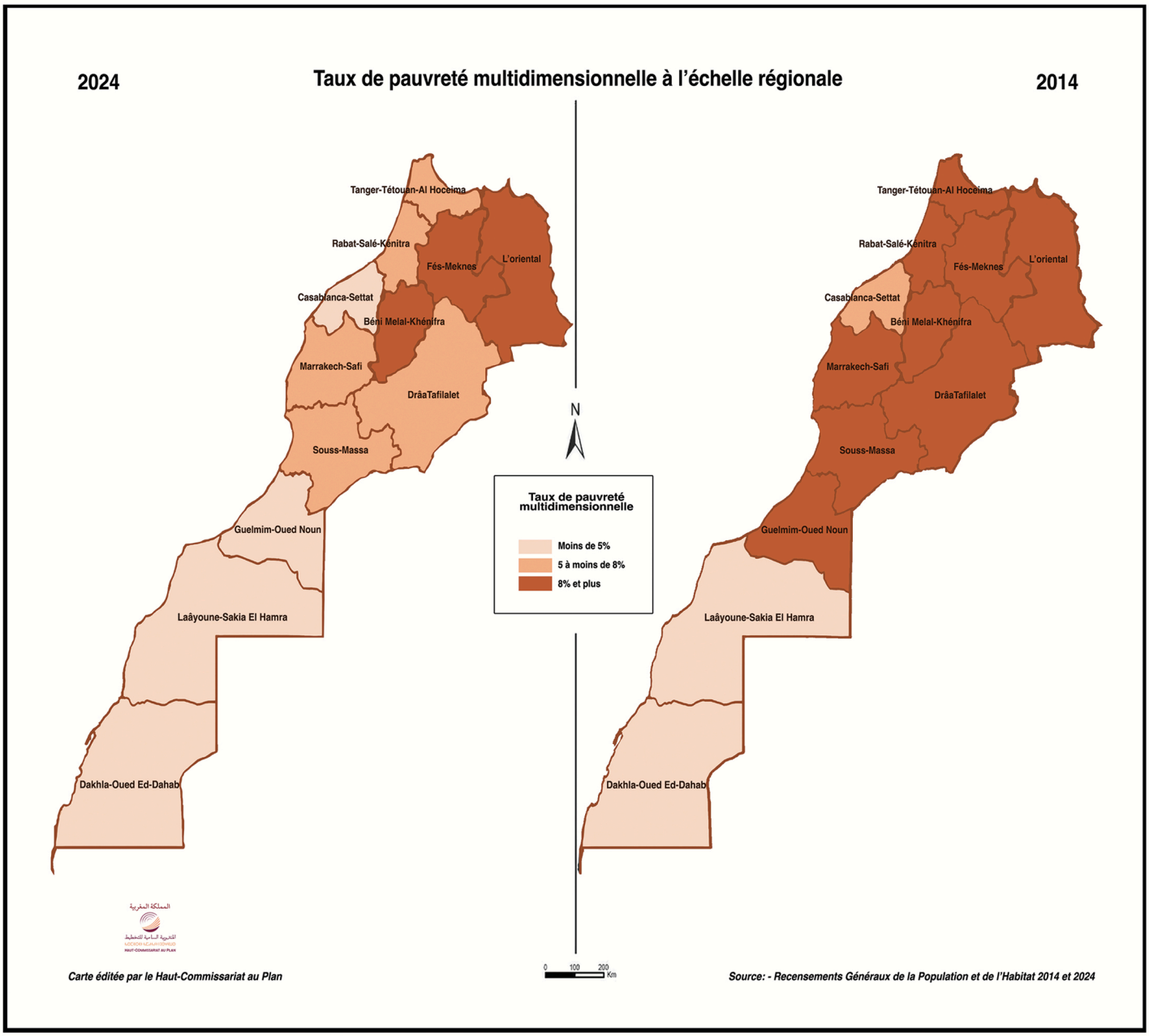

CONTRIBUTION DES DIMENSIONS À LA PAUVRETÉ MULTIDIMENSIONNELLE EN 2024 ET À SA DYNAMIQUE ENTRE 2014 ET 2024 SELON LA RÉGION (EN %)

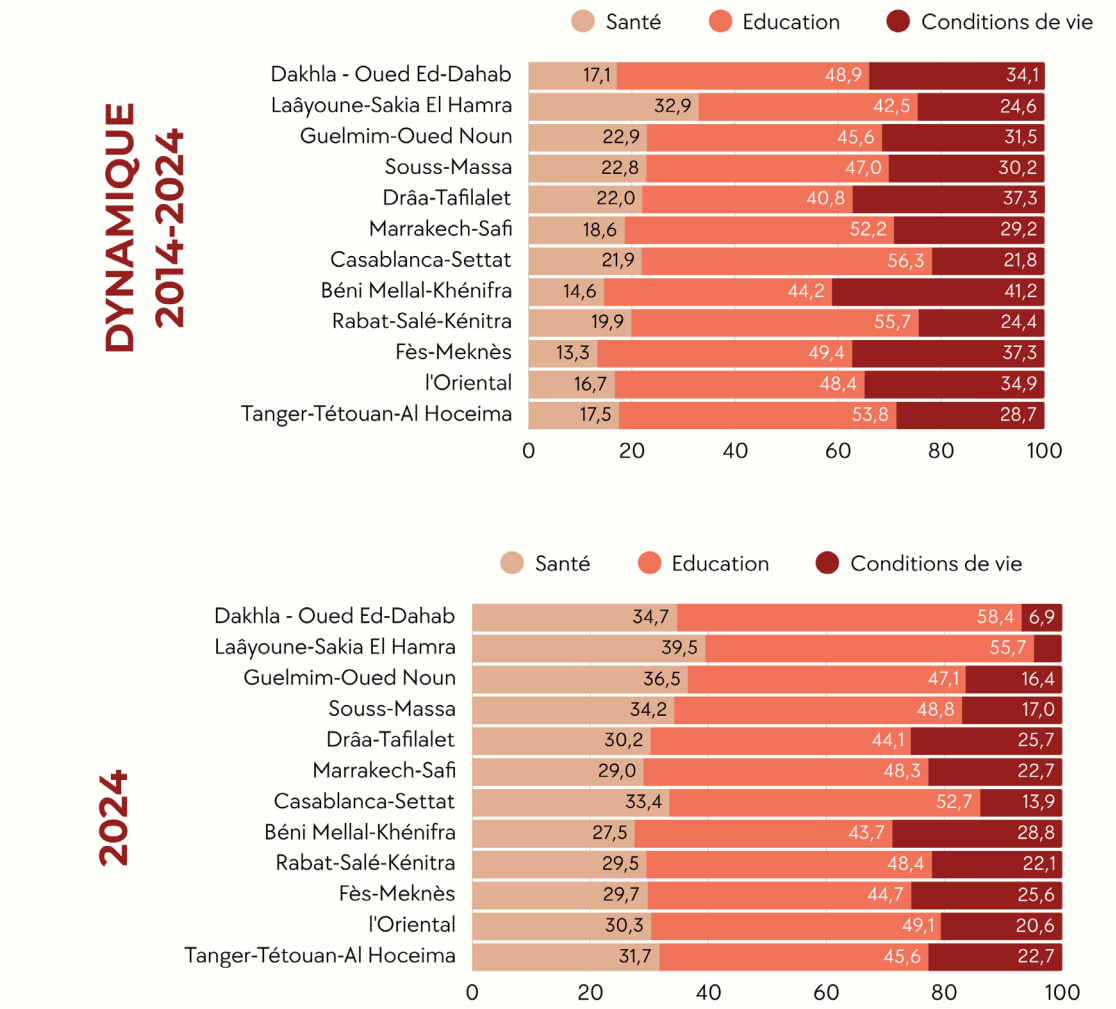

Source : HCP, RGPH 2014 et 2024

En termes de dynamique, toutes les régions ont enregistré une baisse de la pauvreté multidimensionnelle entre 2014 et 2024. Les baisses les plus marquées sont observées à Marrakech-Safi, soit une réduction de la prévalence de la pauvreté de -7,9 points de pourcentage, suivie de Béni Mellal-Khénifra (-7,5 points), Tanger-Tetoaun-Al Hoceima (-6,8 points) et Drâa-Tafilalet (-6,7 points).

A l'inverse, les diminutions les plus modérées concernent les régions du Sud, notamment Laâyoune-Sakia El Hamra (-0,9 point de pourcentage) et Dakhla-Oued Ed-Dahab (-2,0 points), où les taux de pauvreté étaient déjà relativement bas en 2014.

En termes relatifs, les régions ayant enregistré les plus fortes réductions du taux de pauvreté sont Guelmim-Oued Noun, soit une baisse de -52,1%, Marrakech-Safi (-49,9%), Sous-Massa (-49,1%) et Tanger-Tetouan-Al Hoceima (-48,9%).

À l'inverse, les performances de réduction les plus faibles concernent Fès-Meknès (-34,5%) et l'Oriental (-38,1%), ainsi que Casablanca-Settat, Rabat-Salé-Kénitra et les régions du Sud, où les niveaux initiaux de pauvreté étaient déjà bas.

Contrairement à la contribution des dimensions à la pauvreté en 2024 où la santé vient en deuxième position après l'éducation, la dimension conditions de vie est la deuxième dimension qui explique la réduction de la pauvreté dans toutes les régions.

DYNAMIQUE DE LA PAUVRETÉ MULTIDIMENSIONNELLE ENTRE 2014 ET 2024 SELON LA RÉGION (EN %)

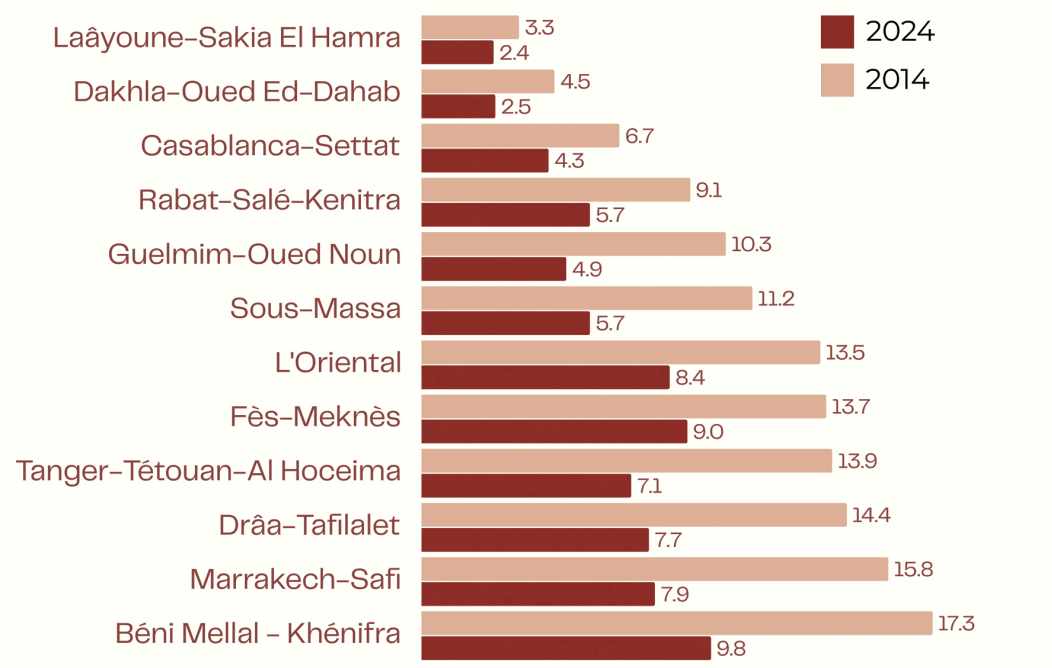

Source : HCP, RGPH 2014 & 2024

Globalement, entre 2014 et 2024, la pauvreté multidimensionnelle a reculé de façon significative dans l'ensemble des régions du Maroc. Cependant, des écarts subsistent, certaines régions ont progressé plus vite que d'autres.

Ces différences soulignent la nécessité de politiques publiques ciblées, adaptées aux réalités locales, pour accélérer la réduction de la pauvreté et renforcer l'inclusion sociale à l'échelle nationale.

Par rapport à la vulnérabilité, deux régions affichent des taux à deux chiffres : Drâa-Tafilalet (11,8%) et Marrakech-Safi (11,5%). Trois autres régions dépassent la moyenne nationale (8,1%), à savoir Fès-Meknès (9,1%), Béni Mellal-Khénifra (9,0%) et Tanger-Tétouan-Al Hoceïma (8,8%). A elles seules, ces cinq régions concentrent près de 60% de la population en situation de vulnérabilité, soit environ 1,7 millions de personnes.

A l'inverse, les taux de vulnérabilité les plus faibles sont enregistrés dans les trois régions du Sud : Guelmim-Oued Noun (5,3%), Dakhla-Oued Ed-Dahab (4,7%) et Laâyoune-Sakia El Hamra (1,3%), ainsi que dans la région de Casablanca-Settat (5,6%).

En somme, l'incidence combinée de la pauvreté et de la vulnérabilité atteint environ 20% dans quatre régions du Maroc : Drâa-Tafilalet (19,5%), Marrakech-Safi (19,4%), Béni Mellal-Khénifra (18,8%) et Fès-Meknès (18,1%).

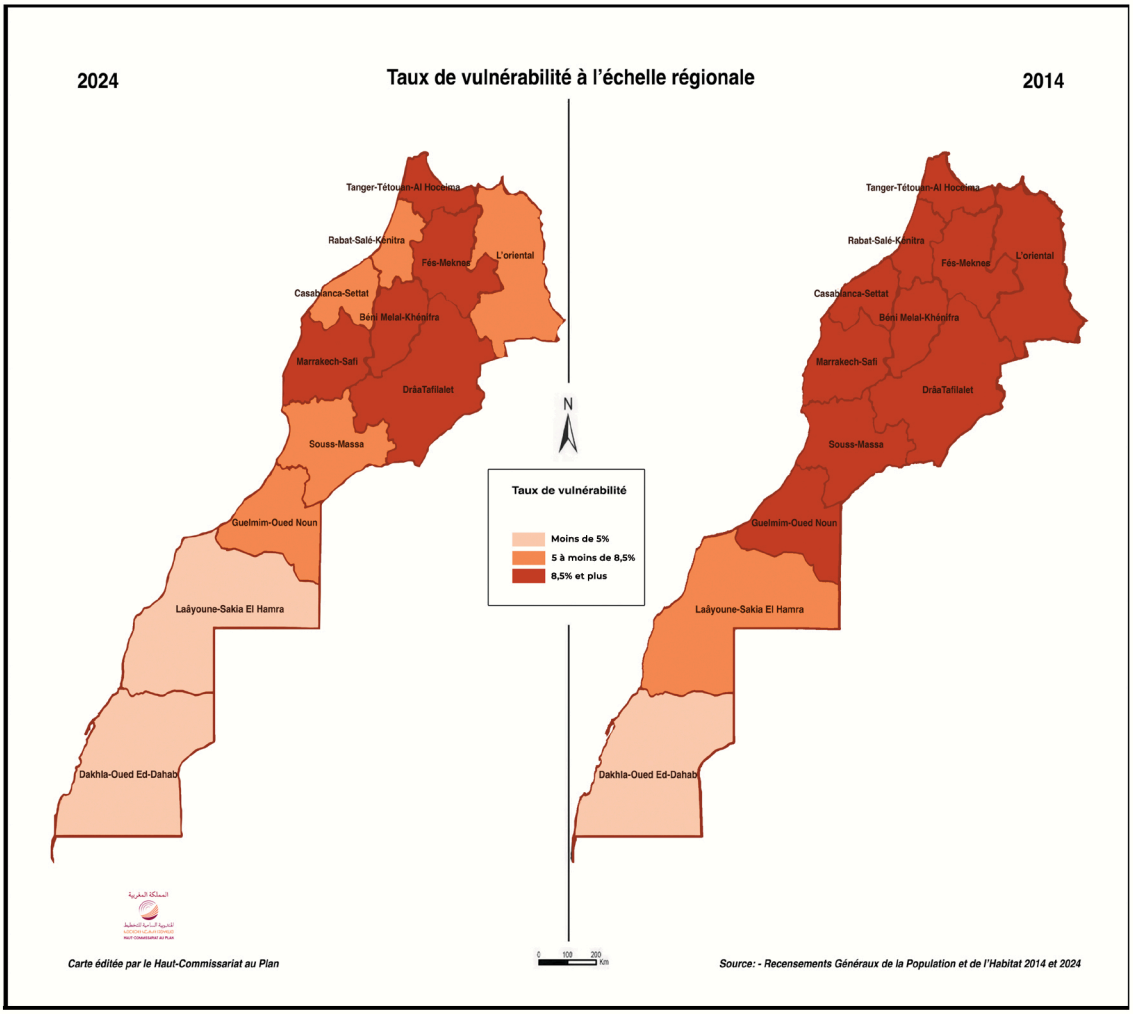

TAUX DE PAUVRETÉ ET DE VULNÉRABILITÉ EN 2024 SELON LA RÉGION (EN %)

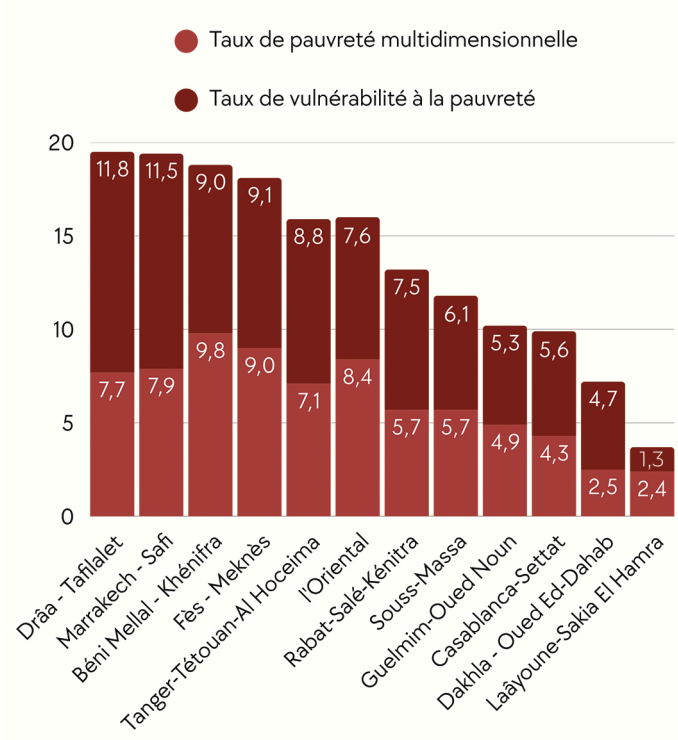

Source : HCP, RGPH 2014 & 2024

5.3

UN RECUL NET DE LA PAUVRETÉ PROVINCIALE, MAIS DES POCHES DE PRÉCARITÉ PERSISTANTES



Deux provinces enregistrent des taux de pauvreté dépassant 20% : Figuig (24,1%) et Taounate (21,1%). Elles sont suivies par Azilal (17,0%), Chichaoua (15,1%), Essaouira (14,8%), Taza (14,4%) et Ouezzane (13,6%), où les taux sont supérieurs à deux fois la moyenne nationale (6,8%).

A elles seules, ces sept provinces concentrent près de 20% de la population marocaine en situation de pauvreté, avec une forte concentration dans la province de Taounate (5,2%) et dans celle d'Azilal (4,0%).

En outre, quinze autres provinces affichent des taux de pauvreté dépassant 10%, représentant 20,7% de la population pauvre au Maroc.

Il s'agit notamment de Moulay Yacoub (12,6%), Boulemane (12,4%), Chefchaouen (12,4%), Khénifra (12,0%), Al Hoceima (12,0%), Youssoufia (11,9%), Sidi Bennour (11,7%), Taourirt (11,5%), Driouch (11,2%), Jerada (10,8%), Khémisset (10,6%), Guercif (10,6%), Midelt (10,5%), Sidi Slimane (10,3%) et Zagora (10,0%).

Par ailleurs, les provinces affichant les taux de pauvreté les plus faibles sont généralement les plus urbanisées, notamment Rabat (1,7%), Casablanca (2,0%), Skhirate-Témara (2,1%), Laâyoune (2,2%), Aousserd (2,3%), Nouaceur (2,5%), Oued-Eddahab (2,5%), Es-Smara (2,7%), Mohammadia (2,7%), Inezgane-Aït Melloul (2,9%) et Salé (3,0%).

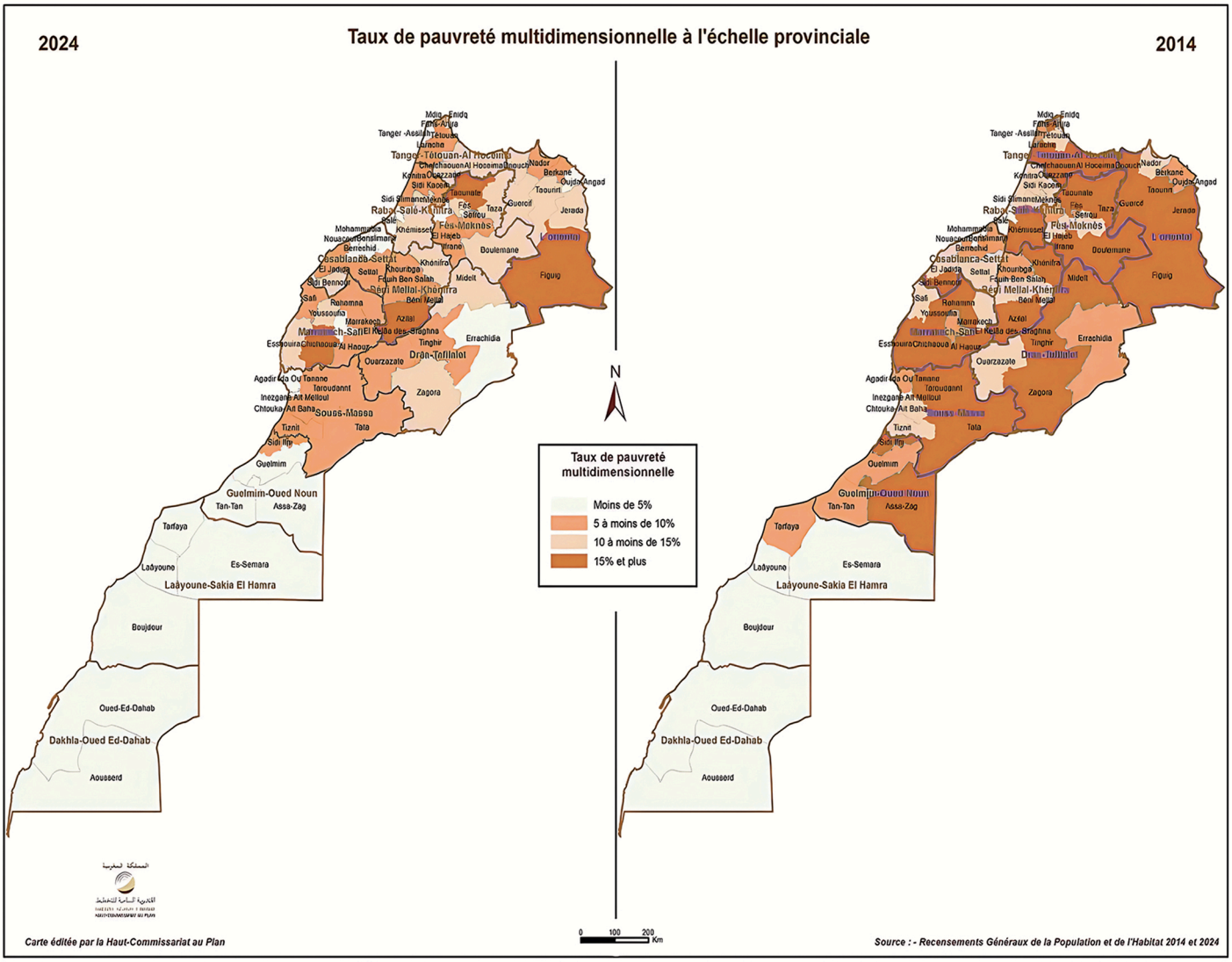

L'analyse des contributions des différentes dimensions à la pauvreté multidimensionnelle, au niveau provincial, met en évidence la prédominance des déficits dans le domaine de l'éducation. Cette dimension constitue, dans l'ensemble des provinces, le principal facteur explicatif de cette forme de pauvreté. Dans 31 provinces sur 75, la privation éducative contribue à plus de 50% de l'indice global, soulignant son poids structurel dans les dynamiques de précarité. S'agissant des autres dimensions, la santé apparaît comme le deuxième facteur explicatif dans 57 provinces, tandis que les conditions de vie occupent cette position dans les 18 provinces restantes. Ainsi, ces indices mettant ainsi en lumière l'importance majeure du capital scolaire — qu'il concerne les enfants ou les adultes — dans la dynamique de réduction durable de la pauvreté.

Entre 2014 et 2024, toutes les provinces ont enregistré une baisse du taux de pauvreté, bien que l'ampleur de cette réduction varie considérablement d'une province à l'autre.

Les baisses les plus significatives sont observées dans la province d'Azilal (-16,7 points), suivie de Chichaoua (-14,8 points), Essaouira (-13,8 points), Figuig (-12,5 points), Fahs-Anjra (-12,4 points), Chefchaouen (-12,4 points), Youssoufia (-11,8 points), Midelt (-11,5 points), Al Haouz (-11,0 points), Assa-Zag (-10,9 points) et Guercif (-10,3 points).

A l'inverse, les baisses les plus modérées, ne dépassant pas un point de pourcentage, concernent principalement les provinces ayant déjà un faible taux de pauvreté en 2014, notamment Casablanca (-0,3 point), Rabat (-0,5 point), Laâyoune (-0,6 point) et Mohammadia (-0,8 point).

En termes relatifs, les provinces ayant enregistré les plus fortes réductions du taux de pauvreté sont Assa-Zag (-69,0%), Fahs-Anjra (-60,9%), Tetouan (-54,7%), Al-Haouz (-54,0%), Tiznit (-53,0%), Sidi Ifni (-53,0%) et Midelt (-52,4%). A l'opposé, les performances de réduction les plus faibles concernent Taounate (-30,7%), Es-Smara (-29,7%), Ouezzane (-29,1%) et Taza (-29,0%), ainsi que Casablanca, Rabat, Fès, Laâyoune et Mohammadia, où les niveaux initiaux de pauvreté étaient déjà bas.

En ce qui concerne les déterminants, l'analyse de l'évolution de la pauvreté multidimensionnelle entre 2014 et 2024 révèle que l'amélioration de l'accès à l'éducation a constitué le principal levier de réduction de la pauvreté dans 68 provinces. Dans cinq provinces -Figuig, Boulemane, Azilal, Zagora et Es-Smara-, ce sont les progrès réalisés en matière de conditions de vie qui ont eu l'effet le plus marqué. Enfin, dans les provinces de Rabat et Casablanca, c'est l'amélioration des conditions de santé qui a le plus contribué à la diminution de la pauvreté multidimensionnelle.

La répartition territoriale de la vulnérabilité à la pauvreté multidimensionnelle révèle des disparités marquées entre les provinces. Cinq d'entre elles affichent des taux particulièrement élevés, supérieurs à 20% : Taounate (22,9%), Chefchaouen (21,7%), Chichaoua (21,1%), Zagora (20,3%) et Ouezzane (20,0%). À ce noyau de forte vulnérabilité s'ajoutent huit autres provinces où les taux dépassent 15% : Essaouira (18,6%), Moulay Yacoub (17,4%), Youssoufia (15,8%), Al Hoceïma (15,8%), Sidi Kacem (15,6%), Sidi Bennour (15,6%), Azilal (15,4%) et Rehamna (15,1%). Ces 13 provinces concentrent à elles seules près d'un tiers (31,6%) de la population en situation de vulnérabilité à l'échelle nationale, soit environ 930 000 personnes.

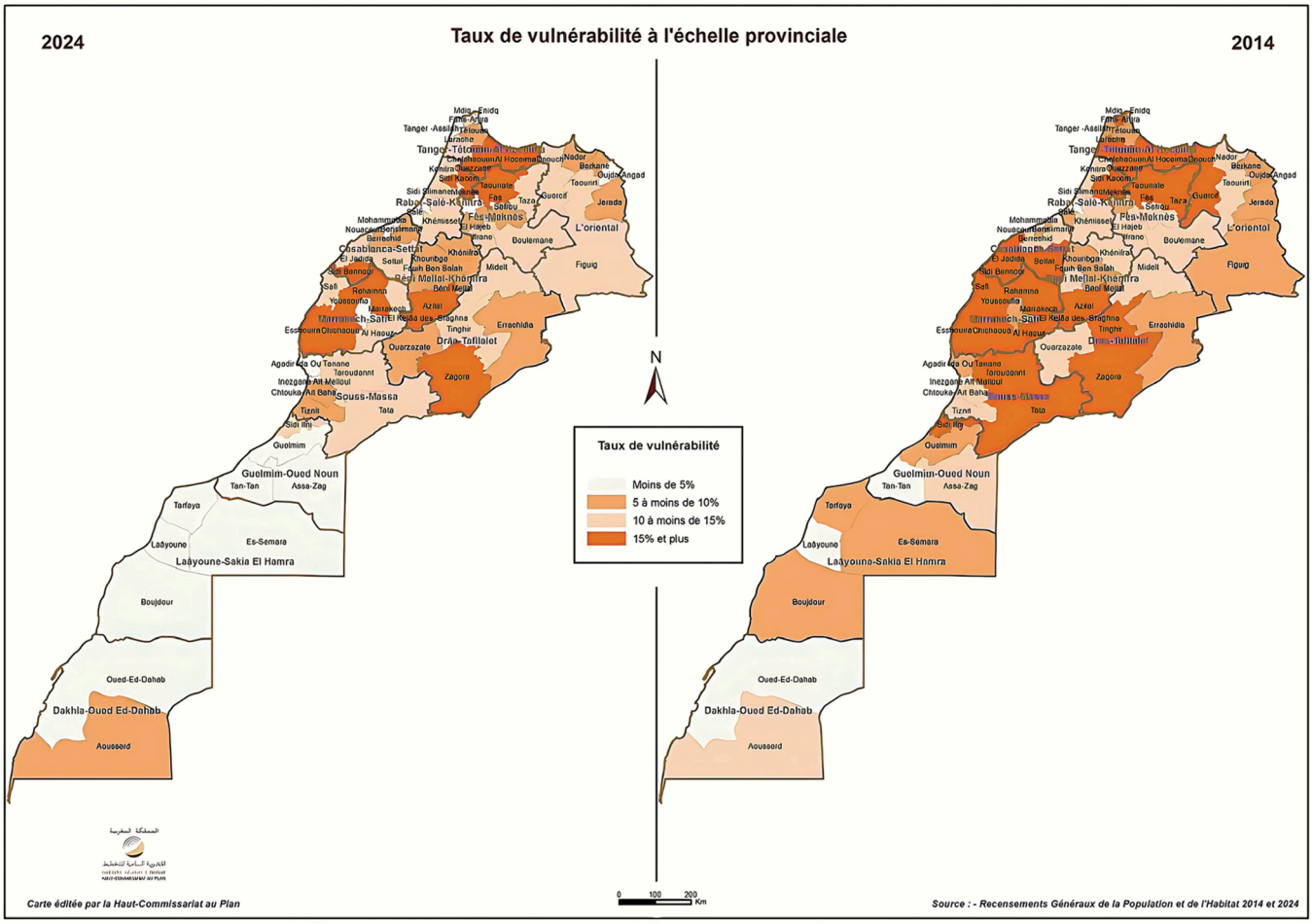

TAUX DE PAUVRETÉ ET DE VULNÉRABILITÉ EN 2024 DANS LES 25 PROVINCES LES PLUS PAUVRES (EN %)

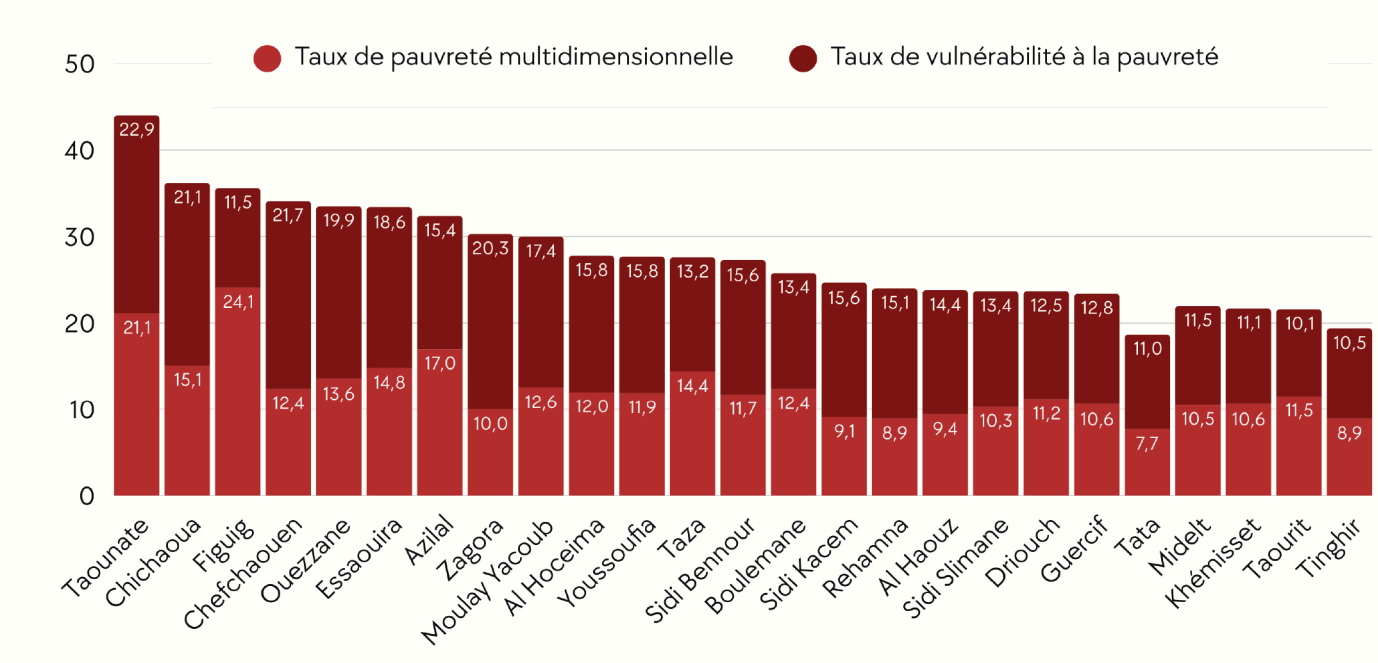

Source : HCP, RGPH 2014 & 2024

5.4

PAUVRETÉ COMMUNALE : DES POLITIQUES DE CIBLAGE TERRITORIAL QUI ONT PORTÉ LEUR FRUIT



Malgré les progrès notables enregistrés entre 2014 et 2024 en matière de pauvreté multidimensionnelle, les inégalités territoriales demeurent préoccupantes. L'analyse statistique révèle que les avancées observées aux niveaux national, régional et provincial dissimulent des disparités plus aiguës à l'échelle communale. Ces écarts sont particulièrement prononcés entre les zones urbaines et rurales, mais également au sein même des espaces ruraux. De nombreuses communes restent exposées à des privations cumulées, touchant notamment l'éducation, la santé, les infrastructures et l'accès aux services de base.

En 2024, sur 1 702 communes rurales, municipalités, arrondissements et centres urbains :
- **50,5%** (soit 860 localités) enregistrent un taux de pauvreté inférieur à 10,0%.
- **Un tiers** des communes a un taux compris entre 10,0% et 20,0%.
- **10,2%** des communes affichent un taux situé entre 20,0% et 30,0%.
- **6,1%** (soit 104 communes) enregistrent un taux de pauvreté supérieur à 30,0%.

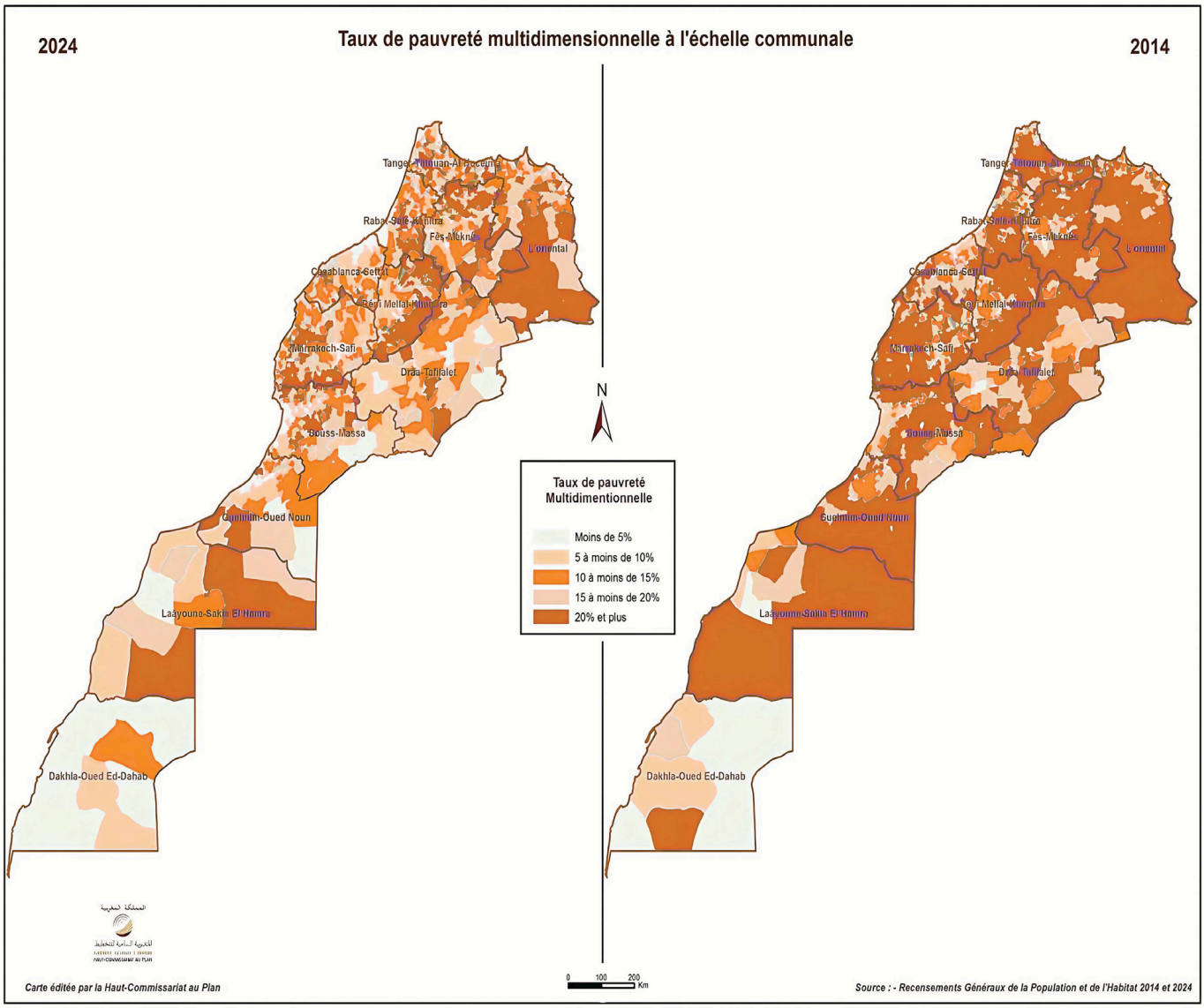

L'analyse de la répartition des localités selon les classes de pauvreté met en évidence des écarts marqués entre les zones urbaines et rurales :

> Dans les zones urbaines (municipalités, arrondissements et centres urbains) :

- Aucune localité n'enregistre un taux de pauvreté supérieur à 20,0%.
- 72,4% des localités ont un taux inférieur à 5,0%.
- 109 communes (26,0%) affichent un taux situé entre 5,0% et 10,0%.
- Seules 1,6% des communes ont un taux compris entre 10,0% et 20,0%.

> Dans les zones rurales :

- **13,5%** affichent un taux situé entre 20,0% et 30,0%.
- **8,1%** des communes (104) ont un taux de pauvreté supérieur à 30,0%

Les communes rurales affichant un taux de pauvreté supérieur à 30% sont plus concentrées dans les provinces suivantes :

- Azilal (11 communes rurales) ;
- Taza (11) ;
- Taroudannt (9) ;
- Figuig (9) ;
- Khénifra (8) ;
- Essaouira (8) ; et
- Taounate (7).

Par ailleurs, plusieurs communes rurales enregistrent des taux de pauvreté supérieurs à 50%, les plaçant parmi les plus pauvres du pays :

- Bouchaouene (70,2%) et Abbou Lakhal (56,3%) – Province de Figuig,
- Tafajight (60,9%) – Province de Sefrou,
- Tabia (59,8%) – Province de Taroudannt,
- Assais (59,7%) et Bouzemmour (51,9%) – Province d'Essaouira,
- Tabaroucht (53,1%) et Anergui (50,8%) – Province d'Azilal,
- Ait Ichou (52,5%) – Province de Khémisset,
- Talzemt (50,8 %) – Province de Boulemane.

RÉPARTITION DES COMMUNES RURALES, ARRONDISSEMENTS, MUNICIPALITÉS ET CENTRES URBAINS SELON LES CLASSES DU TAUX DE PAUVRETÉ

Classe du taux de pauvreté multidimensionnelle	Urbain		Rural		Ensemble	
	Effectif	Structure (en %)	Effectif	Structure (en %)	Effectif	Structure (en %)
Moins de 5%	304	72,4	81	6,3	385	22,6
Entre 5% et 10%	109	26	366	28,6	475	27,9
Entre 10% et 20%	7	1,6	558	43,5	565	33,2
Entre 20% et 30%	0	0	173	13,5	173	10,2
Plus de 30%	0	0	104	8,1	104	6,1
Total	**420**	**100**	**1282**	**100**	**1702**	**100**

Source : HCP, RGPH 2014 & 2024

NB : Urbain englobe les arrondissements, les municipalités et les centres urbains et Rural englobe les communes rurales.

Entre 2014 et 2024, une tendance générale à la baisse du taux de pauvreté multidimensionnelle a été observée au niveau communal. Cette amélioration concerne 93,8% des communes du Royaume, avec une dynamique plus marquée en milieu rural (95,5% des communes) qu'en milieu urbain (88,4%). Ces résultats traduisent des efforts soutenus en matière de développement social, bien que des écarts territoriaux importants persistent.

Les réductions les plus marquées sont observées dans les localités (communes rurales, arrondissements, municipalités, centres urbains) qui présentaient les taux de pauvreté les plus élevés en 2014.

En moyenne, le taux de pauvreté multidimensionnelle a reculé de près de :

- 45% dans les communes rurales où le taux dépassait 30,0% en 2014 ;
- 41% dans celles ayant un taux compris entre 20,0% et 30,0% ;
- 40% dans les localités territoriales où le taux oscillait entre 10,0% et 20,0% ;
- 32% dans celles enregistrant un taux entre 5,0% et 10,0% ; et
- 23% dans celles où la pauvreté était inférieure à 5,0%.

Ces résultats montrent que les efforts de réduction de la pauvreté ont été plus significatifs dans les communes initialement les plus vulnérables, contribuant ainsi à une atténuation des écarts territoriaux.

VARIATION RELATIVE DE LA PAUVRETÉ MULTIDIMENSIONNELLE COMMUNALE ENTRE 2014 ET 2024 (EN%)

Classe du taux de pauvreté en 2014	Urbain	Rural	Ensemble
Moins de 5%	-22,6	-7,0	-22,6
Entre 5% et 10%	-31,3	-39,7	-31,8
Entre 10% et 20%	-36,5	-40,1	-40,0
Entre 20% et 30%	--	-41,1	-41,1
Plus de 30%	--	-44,9	-44,9
Total	**-26,8**	**-44,5**	**-42,9**

Source : HCP, RGPH 2014 & 2024

5.5

CONTRIBUTION DIFFÉRENCIÉE DE L'ÉDUCATION, DE LA SANTÉ ET DES CONDITIONS DE VIE AU RECUL DE LA PAUVRETÉ **À L'ÉCHELLE COMMUNALE**

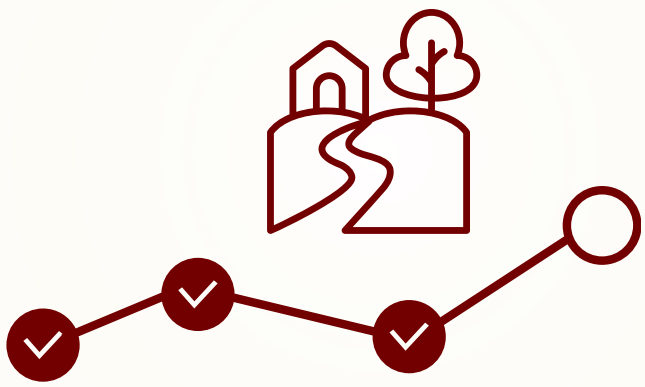

L'analyse des déterminants ayant soutenu la baisse de la pauvreté multidimensionnelle entre 2014 et 2024 met en évidence le rôle central de l'amélioration de l'éducation.

Ce facteur apparaît comme le principal levier de réduction de la pauvreté dans 73,1% des communes, avec un poids prédominant dans 67,1% des zones urbaines (arrondissements, municipalités, centres urbains) et 75,0% des communes rurales.

L'amélioration des conditions de vie (logement, accès à l'électricité, eau, assainissement, etc.) constitue, quant à elle, le premier facteur explicatif dans 20,1% des communes, avec une incidence plus marquée en milieu rural (22,3%) qu'en milieu urbain (13,1%).

Enfin, l'amélioration de la santé de la population représente le facteur principal de progrès dans 6,8% des communes. Il joue un rôle significatif surtout dans les zones urbaines (19,8% des cas), contre 2,7% seulement dans les espaces ruraux.

5.6

L'INITIATIVE NATIONALE POUR LE DÉVELOPPEMENT HUMAIN (INDH) COMME LEVIER DE RÉDUCTION DES INÉGALITÉS TERRITORIALES

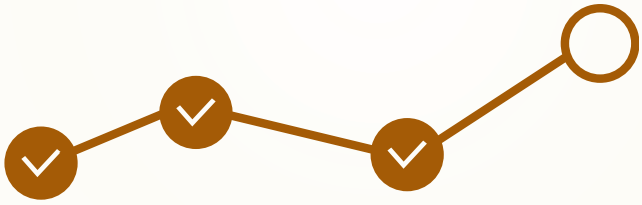

L'analyse de l'évolution de la pauvreté multidimensionnelle entre 2014 et 2024 met en évidence l'impact différencié et positif des interventions de l'INDH dans les communes rurales ciblées lors des deux premières phases de sa mise en œuvre, lancées respectivement en 2005 et 2011.

Dans les 702 communes rurales bénéficiaires, le taux de pauvreté multidimensionnelle a reculé de 27,8% en 2014 à 15,5% en 2024, soit une baisse de 12,3 points de pourcentage.

À titre de comparaison, dans les communes non ciblées par l'INDH au cours de ces deux phases, le taux est passé de 19,0% à 10,6%, enregistrant une réduction de 8,4 points.

DYNAMIQUE DE LA PAUVRETÉ MULTIDIMENSIONNELLE DANS LES COMMUNES RURALES CIBLÉES PAR L'INDH

Type de commune	Effectif des communes	Taux de pauvreté multidimensionnelle (en %)		
		2014	2024	Variation 2024 - 2014
Communes ciblées par l'INDH en 2005	403	30,5	16,8	-13,7
Communes ciblées par l'INDH en 2011	299	25,0	14,2	-10,8
Total des communes ciblées par l'INDH	702	27,8	15,5	-12,3
Communes rurales non ciblées par l'INDH	580	19,0	10,6	-8,4
Total des communes rurales	**1282**	**23,6**	**13,1**	**-10,5**

Source : HCP, RGPH 2014 & 2024

Ces résultats confirment la pertinence des interventions ciblées dans la lutte contre la pauvreté, en particulier dans les zones à forte vulnérabilité structurelle.

Ils plaident en faveur d'une poursuite renforcée et territorialisée de l'INDH, adaptée aux disparités locales, afin de réduire durablement les inégalités sociales et territoriales.

5.7

VULNÉRABILITÉ À L'ÉCHELLE COMMUNALE : UNE CONCENTRATION PRÉOCCUPANTE DANS LES ZONES RURALES

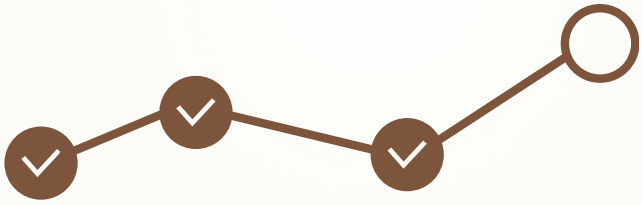

L'examen des niveaux de vulnérabilité à la pauvreté révèle une concentration marquée dans les zones rurales. Ainsi, la moitié des communes rurales (641 communes) affiche un taux de vulnérabilité supérieur à 20,0%.

Par ailleurs, un quart de ces communes rurales présente une vulnérabilité excédant 25,0%, témoignant d'une exposition structurelle accrue au risque de basculement dans la pauvreté

RÉPARTITION DES COMMUNES RURALES, ARRONDISSEMENTS, MUNICIPALITÉS ET CENTRES URBAINS SELON LES CLASSES DU TAUX DE VULNÉRABILITÉ EN 2024

Classe du taux de pauvreté	Urbain		Rural		Ensemble	
	Effectif	Structure (en %)	Effectif	Structure (en %)	Effectif	Structure (en %)
Moins de 5%	324	77,2	42	3,3	366	21,5
Entre 5% et 10%	82	19,5	126	9,8	208	12,2
Entre 10% et 20%	13	3,1	474	37,0	487	28,6
Entre 20% et 30%	1	0,2	326	25,4	327	19,2
Plus de 30%	0	0,0	314	24,5	314	18,5
Total	**420**	**100**	**1282**	**100**	**1702**	**100**

Source : HCP, RGPH 2014 & 2024

Certaines provinces concentrent un nombre élevé de communes où la vulnérabilité dépasse 20,0% :

- Ouezzane (93,8% des communes),
- Chefchaouen (92,6%),
- Chichaoua (90,9%),
- Taounate (86,4%),
- Khénifra (85,0%),
- Youssoufia (77,8%),
- Al Hoceima (77,4%),
- Rehamna (73,9%),
- Zagora (73,9%),
- Essaouira (73,1%),
- Taourirt (72,7%),
- Sidi Kacem (70,8%),
- Larache (70,6%),
- Moulay Yacoub (70,0%).

Quant aux communes les plus vulnérables, elles sont :

- Bleida (42,8%) et Taftechna (37,7%) de la province Zagora ;
- Bouabout (41,1%), Ichamraren (39,1%), Bouabout Amdlane (38,0%) et Irohalen (35,4%) de la province Chichaoua ;
- Skoura Lhadra (38,9%) et Akarma (37,8%) de la province Rehamna ;
- Sidi El Abed (38,0%) et Ain Aicha (35,3%) de la province Taounate ;
- Charquaoa (37,7%) de la province Meknès ;
- M'khalif (37,5%), Takoucht (36,9%) et Imgrade (35,1%) de la province Essaouira ;
- Oulad Mimoun (37,1%) de la province Moulay Yacoub ;
- Isseksi (37,1%) de la province Azilal ;
- Lakhoualqa (36,7%) de la province Youssoufia ; et
- Selfat (36,6%) de la province Sidi Kacem.

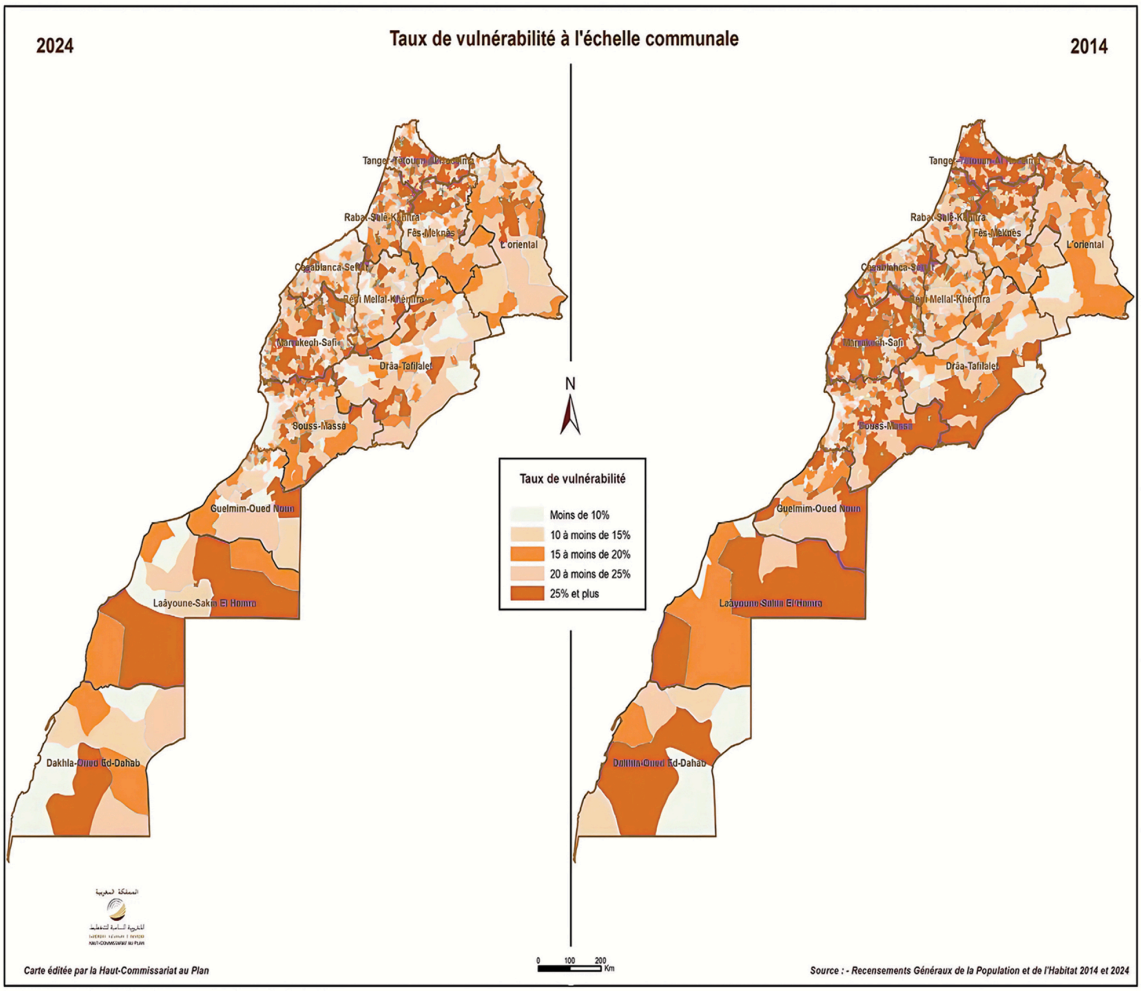

En somme, entre 2014 et 2024, le Maroc a enregistré une réduction substantielle de la pauvreté multidimensionnelle, avec un taux passant de 11,9% à 6,8% à l'échelle nationale. En valeur absolue, le nombre de personnes concernées est passé d'environ 4 millions à 2,5 millions. Ce progrès, qui concerne l'ensemble du territoire, demeure toutefois inégal: en milieu urbain, le recul du taux reste modeste, de 4,1 % à 3,0%, alors qu'il a quasiment été réduit de moitié en milieu rural, passant de 23,6% à 13,1%. Malgré cette amélioration remarquable, les zones rurales concentrent encore près de 72% des personnes en situation de pauvreté, traduisant la persistance d'inégalités spatiales profondes.

Les avancées enregistrées dans les domaines de l'éducation, de la santé et des conditions de vie ont largement contribué à la réduction de la pauvreté multidimensionnelle. Le renforcement du capital humain est particulièrement notable, avec une progression significative des taux de scolarisation des enfants en milieu rural, accompagnée d'une diminution marquée de la non-scolarisation des adultes, traduisant également un recul de l'illettrisme. Sur le plan sanitaire, la prévalence du handicap a légèrement reculé, de même que la proportion de ménages concernés. Par ailleurs, l'accès aux infrastructures de base s'est considérablement amélioré : la part de la population privée d'électricité a été réduite à moins de 3%, tandis que celle n'ayant pas accès à l'eau potable a été divisée par deux.

En dépit de ces avancées, certaines fragilités demeurent, notamment en matière d'assainissement et de qualité du logement en milieu rural.

Ces avancées n'ont cependant pas profité de manière uniforme à l'ensemble des territoires. À l'échelle régionale, des disparités notables persistent : six régions enregistrent des taux de pauvreté multidimensionnelle supérieurs à la moyenne nationale (6,8%), avec des pics à Béni Mellal-Khénifra (9,8%) et Fès-Meknès (9,0%). À l'opposé, les régions de Laâyoune-Sakia El Hamra (2,4%) et Dakhla-Oued Ed-Dahab (2,5%) présentent les taux les plus faibles. Certaines régions, telles que Marrakech-Safi, ont néanmoins connu des progrès significatifs, avec une baisse avoisinant 8 points de pourcentage. Ce rattrapage traduit une convergence partielle, sans pour autant parvenir à réduire les écarts interrégionaux.

À l'échelle des 75 provinces et préfectures du Royaume, la pauvreté multidimensionnelle a reculé de manière quasi généralisée entre 2014 et 2024.

Malgré cette dynamique positive, la géographie provinciale de la pauvreté demeure contrastée en 2024. Deux provinces rurales affichent encore des taux de pauvreté élevés, supérieurs à 20% : Figuig (24,1%) et Taounate (21,1%). Cinq provinces enregistrent des taux plus de deux fois supérieurs à la moyenne nationale: Azilal (17,0%), Chichaoua (15,1%), Essaouira (14,8%), Taza (14,4%) et Ouezzane (13,6%). À elles seules, ces provinces concentrent environ 20% de l'ensemble des personnes en situation de pauvreté multidimensionnelle.

À l'échelle communale, la pauvreté reste enracinée dans les territoires ruraux.

En 2024, 50,5% des communes marocaines présentent un taux de pauvreté inférieur à 10%, mais 16% d'entre elles dépassent encore les 20%, dont 104 communes rurales où plus d'un tiers des habitants sont en situation de privation multiple.

Certaines communes isolées enregistrent même des taux supérieurs à 50%, comme Bouchaouene (70,2%, province de Figuig) ou Tafajight (60,9%, Sefrou).

Malgré cela, près de 94% des communes ont connu une amélioration de leur situation depuis 2014, notamment celles qui présentaient initialement les taux les plus élevés en 2014, confirmant l'efficacité relative des efforts de développement ciblés.

À l'échelle communale, la période 2014-2024 a été marquée par une tendance généralisée à la baisse de la pauvreté multidimensionnelle, touchant 93,8 % des communes du Royaume.

Cette dynamique est particulièrement marquée en milieu rural, où 95,5 % des communes ont enregistré un recul de cette forme de pauvreté, contre 88,4 % en milieu urbain. Les baisses les plus notables ont concerné les localités initialement les plus touchées par la pauvreté : en moyenne, la pauvreté a reculé de 45 % dans les communes rurales dont le taux de pauvreté dépassait 30 % en 2014, de 41 % dans celles où le taux oscillait entre 20 % et 30 %, et de 40 % dans les localités où le taux variait entre 10 % et 20 %. Cette dynamique témoigne d'un rattrapage partiel des zones les plus défavorisées, mais les écarts restent encore marqués.

Dans ce contexte, près de la moitié des localités territoriales (50,5 %) affichaient en 2024 un taux de pauvreté multidimensionnelle inférieur à 10% tandis que 16,3% d'entre elles présentaient encore un taux supérieur à 20%.

La situation est nettement plus favorable en milieu urbain, où 72,4% des localités enregistrent un taux inférieur à 5%. En revanche, les disparités demeurent marquées en milieu rural : près de 35% des communes présentent un taux inférieur à 10 %, alors que 21,6 % affichent encore un taux supérieur à 20%, dont 8,1% dépassent le seuil de 30%.

Parmi les politiques publiques ayant soutenu cette dynamique, l'Initiative Nationale pour le Développement Humain (INDH) a joué un rôle déterminant. Dans les 702 communes rurales ciblées lors des premières phases de l'INDH, la prévalence de la pauvreté multidimensionnelle s'est réduite de 12,3 points de pourcentage, contre 8,4 points dans les communes non ciblées. Cette différence atteste de l'efficacité d'une approche de développement territorialisée, centrée sur les besoins spécifiques des zones les plus vulnérables.

En combinant amélioration des services de base, soutien à l'économie locale et renforcement du tissu social, l'INDH a permis de réduire significativement les privations dans des zones longtemps marginalisées.

Toutefois, les disparités territoriales persistantes soulignent la nécessité de consolider ces acquis en approfondissant le ciblage géographique des politiques publiques. Une approche territorialisée de la pauvreté permet non seulement d'identifier les poches les plus pauvres et les plus vulnérables, mais aussi de hiérarchiser les priorités d'intervention.

L'éducation demeure, dans ce cadre, le principal déterminant de transformation structurelle, suivie de près par l'amélioration des conditions de vie et l'accès équitable aux services de base.

ANNEXE 1

MESURE DE LA PAUVRETÉ MULTIDIMENSIONNELLE SELON L'APPROCHE D'OPHI

Pour mieux expliciter les étapes de mesure, on considère les notations suivantes :

$y=[y_{ij}]$ est une matrice de taille n **x** d dont chaque élément y_{ij} représente l'accomplissement d'un individu i dans la dimension j ; et
$z=[z_j]$ un vecteur ligne des seuils de pauvreté dans les dimensions considérées, avec z_j est le seuil au-dessous duquel une personne est considérée dans une situation de privation relativement à la dimension j.

On note μ l'opérateur de la moyenne arithmétique.

La méthodologie d'OPHI utilise une structure de seuil duale pour identifier les pauvres :

(i) un ensemble de seuils spécifiques pour définir si une personne est privée selon une dimension donnée ; et

(ii) un seuil multidimensionnel pour définir si une personne est pauvre dans un sens multidimensionnel.

Le terme «privation» signifie ici qu'une personne est privée dans n'importe quelle dimension ; alors que le terme « pauvreté » désigne qu'elle est considérée multidimensionnellement pauvre.

Cette méthode permet de pondérer chaque dimension différemment. On définit alors un vecteur de pondération w tel que chaque élément w_j représente le poids appliqué à une dimension **j**.

On note aussi que la somme des poids des dimensions est égale au nombre total des dimensions :

$\sum_j^d=_1 w_j=d$. Pour identifier les individus qui sont privés dans une dimension, on définit une matrice de privation $g^0=[g_{ij}{}^0]$ avec $g_{ij}{}^0=w_j$ si $y_{ij}<z_j$ et à 0 sinon.

A partir de cette matrice, on construit un vecteur colonne qui compte le nombre des dimensions de privation. Le i[ème] élément c_i , défini par $c_i=\sum_j^d=_1 g^0{}_{ij}$, représente la somme des poids de privation dont souffre un individu i. On détermine par la suite un second seuil k qu'on compare à chaque élément du vecteur colonne c. Telle comparaison permettrait de classer une personne comme pauvre ou pas.

Algébriquement, soit $\varrho(c_i;k)$ la fonction d'identification multidimensionnelle qui prend seulement deux valeurs : $\varrho(c_i;k)=\begin{cases}1 \text{ si } c_i\geq k\\ 0 \text{ si non}\end{cases}$
Une personne est donc considérée comme pauvre si elle est privée dans au moins k dimensions.

Quand toutes les dimensions ont la même pondération, la valeur de k varie de 1 à d. Quand $k=1$, l'identification correspond à l'approche d'union ; Et quand $k=d$, l'identification correspond à l'approche d'intersection. Les autres valeurs de k entre les deux extrêmes $(1<k<d)$ peuvent être choisies selon le contexte spécifique de l'analyse. Chaque valeur de k correspond au poids minimum du cumul relatif de privations pour qu'un ménage soit considéré multidimensionnellement pauvre.

I Agrégation de la pauvreté multidimensionnelle

L'estimation des indices de la pauvreté multidimensionnelle se réfère aux poids de privation de la matrice $g^0(k)$, déduite de la matrice g^0 en remplaçant les ième lignes g_i avec des vecteurs de zéro quand $\varrho_k=0$.

Cette matrice contient les poids de privation de toutes les personnes identifiés comme pauvres, et exclut le poids des privations des non pauvres. On construit par la suite un vecteur $c(k)$ qui compte les privations uniquement pour les pauvres.

Soit M_0 la moyenne arithmétique de la matrice $g^0(k)$. Il est égal à la somme des poids de privations des pauvres divisé par le nombre total des individus multiplié par le nombre des dimensions :

$$M_0 = \frac{\sum_{i=1}^{n}\sum_{j=1}^{d} g_{ij}^0(k)}{nd} = \mu(g^0(k))$$

M_0 est aussi le produit du ratio de pauvreté multidimensionnelle (H) et la part moyenne de privation des pauvres (A):$M_0=H.A$, avec :

- **H** est le taux de pauvreté multidimensionnelle. Il donne la proportion des personnes pauvres, cumulant un nombre de privations supérieur au seuil de pauvreté - au moins 30% des privations élémentaires auxquelles sont exposés les ménages dans le domaine de l'éducation, de la santé et des conditions de vie -. Il exprime le rapport du nombre des pauvres au nombre total de la population $H=q/n$.

- **A** est l'intensité moyenne de privation : cet indice renseigne sur les manques que vivent les pauvres d'une manière simultanée. Il a le mérite de rendre compte de l'acuité de privation au sein de la population en situation de pauvreté multidimensionnelle. Il s'exprime comme suit :
  $A=\sum_i^n =_1 c_i=(k)/dq$

- M_0 est l'indice de pauvreté multidimensionnelle (IPM) : il extrapole l'intensité de la privation à l'ensemble de la population, qu'elle soit pauvre ou non ;

De ce fait, l'IPM résume l'information sur l'incidence et l'intensité de la pauvreté. D'où son nom de ratio de pauvreté. Il exprime le nombre moyen de privations, pondéré, que risque de subir simultanément la population.

IPM satisfait une propriété importante, intitulée la monotocité multidimensionnelle, qui stipule que si une personne pauvre accumule une privation supplémentaire, M_0 augmente.

C'est une caractéristique propre à M_0 puisque **H** demeure inchangé lorsque les pauvres deviennent privés dans une dimension supplémentaire.

Une autre propriété de M_0 est sa décomposition en des sous-groupes de population. Pour deux matrices d'accomplissement y_1 et y_2 :

$$M_0(y_1,y_2,z) = \frac{n(y_1)}{n(y_1,y_2)}M_0(y_1,z) + \frac{n(y_2)}{n(y_1,y_2)}M_0(y_2,z)$$

Avec $n(y_1)$ et $n(y_2)$ sont les tailles de deux sous-groupes de la population et $n(y_1,y_2)$ est leur somme. Cette formule s'applique à n'importe quel nombre de sous-groupes, et peut être utilisée pour décrire le profil de la pauvreté pour les besoins du ciblage.

Enfin, on peut également calculer la contribution de chaque dimension à l'indice de la pauvreté multidimensionnele. En effet, M_0 s'exprime aussi par la formule suivante :

$M_0 = \sum_{j=1}^{d} \mu(g_j^0(k))/d$ avec $g_{.j}^0(k)$ est la j[ème] colonne de la matrice $g^0(k)$.

La contribution de la dimension j à la pauvreté multidimensionnelle s'exprime comme suit :

$Contr_j = (\mu(g_j^0(k)/d)/M_0$

ANNEXE 2

CARTOGRAPHIE RÉGIONALE DE LA PAUVRETÉ MULTIDIMENSIONNELLE AUX ÉCHELLES PROVINCIALE ET COMMUNALE

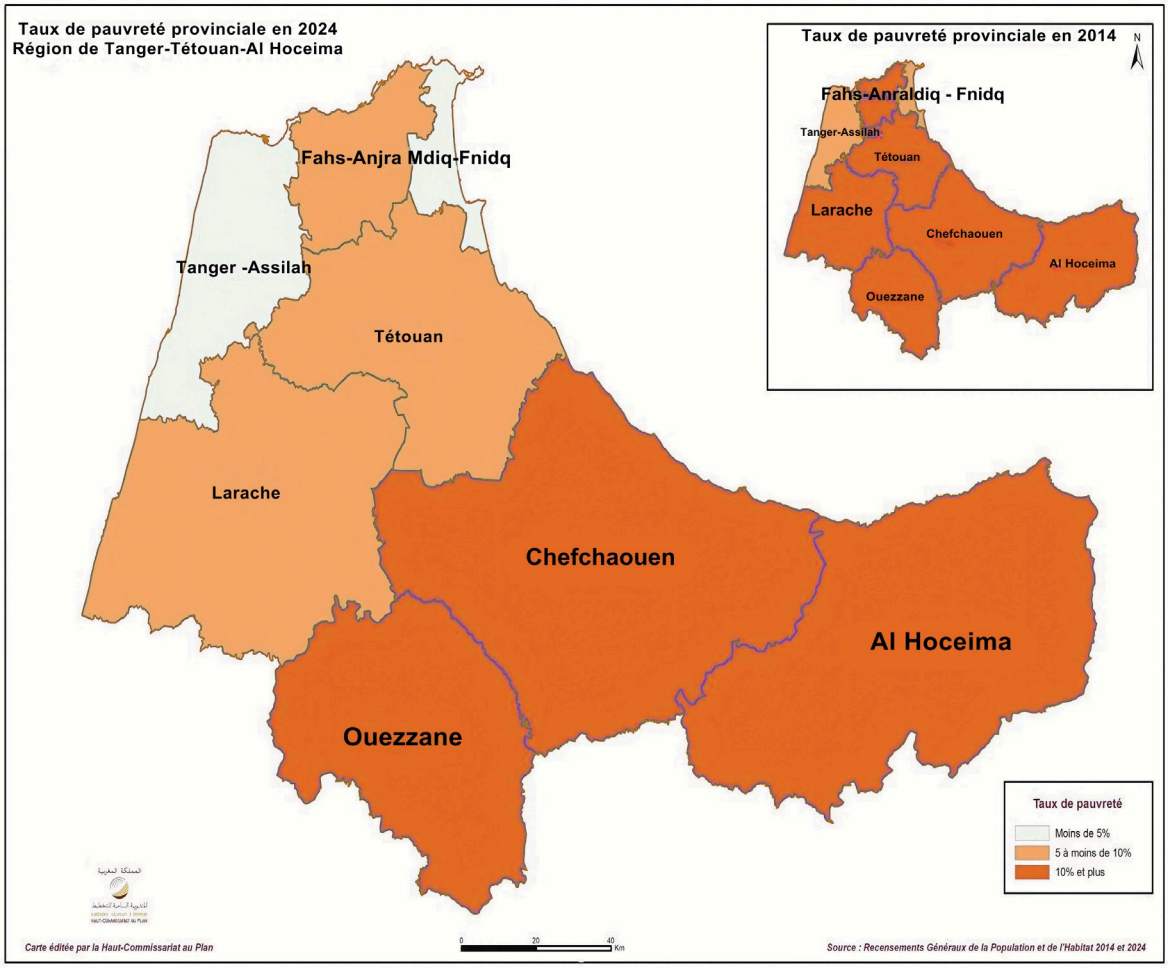

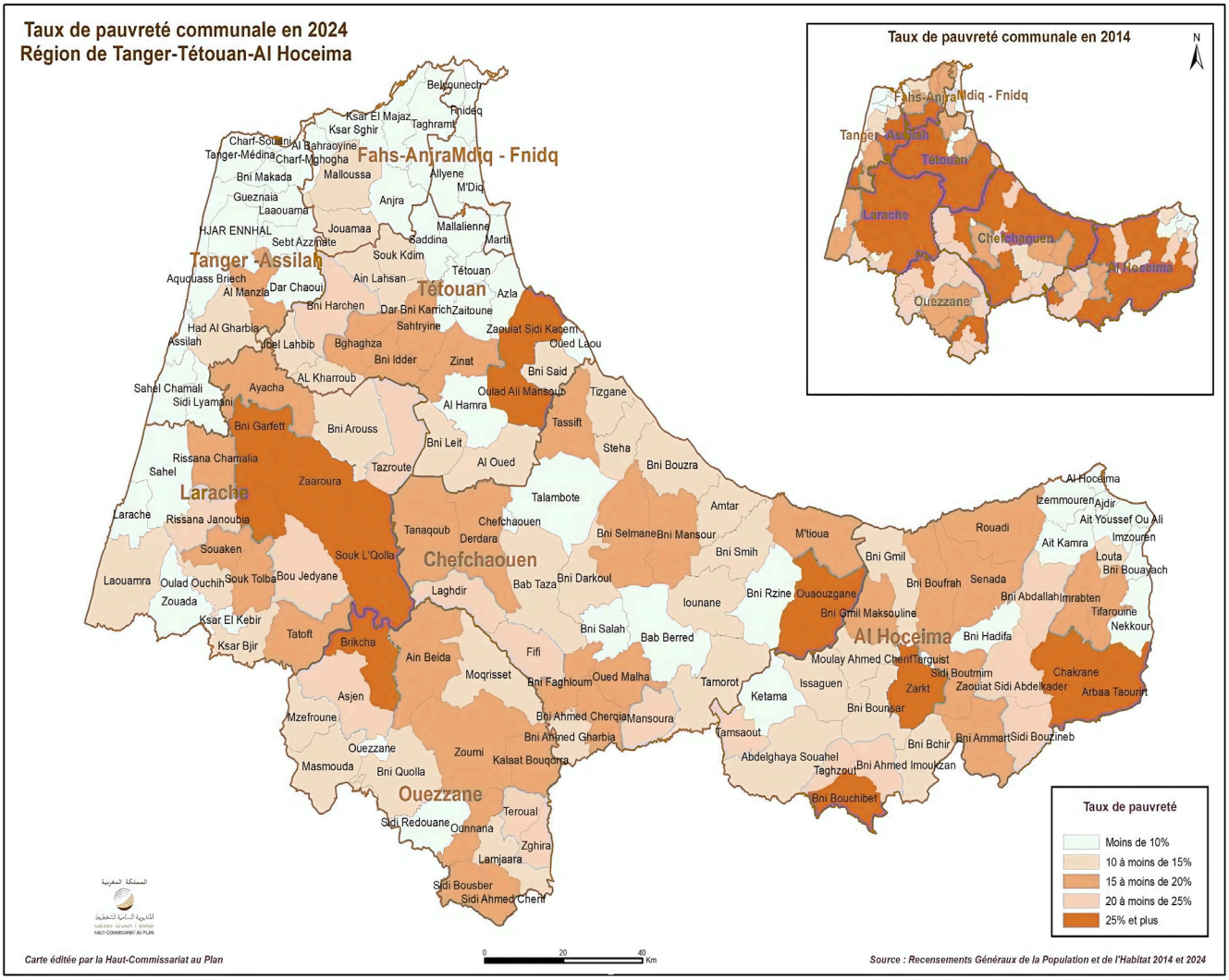
Taux de pauvreté communale en 2024
Région de Tanger-Tétouan-Al Hoceima
Taux de pauvreté communale en 2014
N
Fahs-AnjraMdiq - Fnidq
Tanger -Assilah
Tétouan
Larache
Chefchaouen
Al Hoceima
Ouezzane
Taux de pauvreté
Moins de 10%
10 à moins de 15%
15 à moins de 20%
20 à moins de 25%
25% et plus
Carte éditée par la Haut-Commissariat au Plan
0 20 40 Km
Source : Recensements Généraux de la Population et de l'Habitat 2014 et 2024

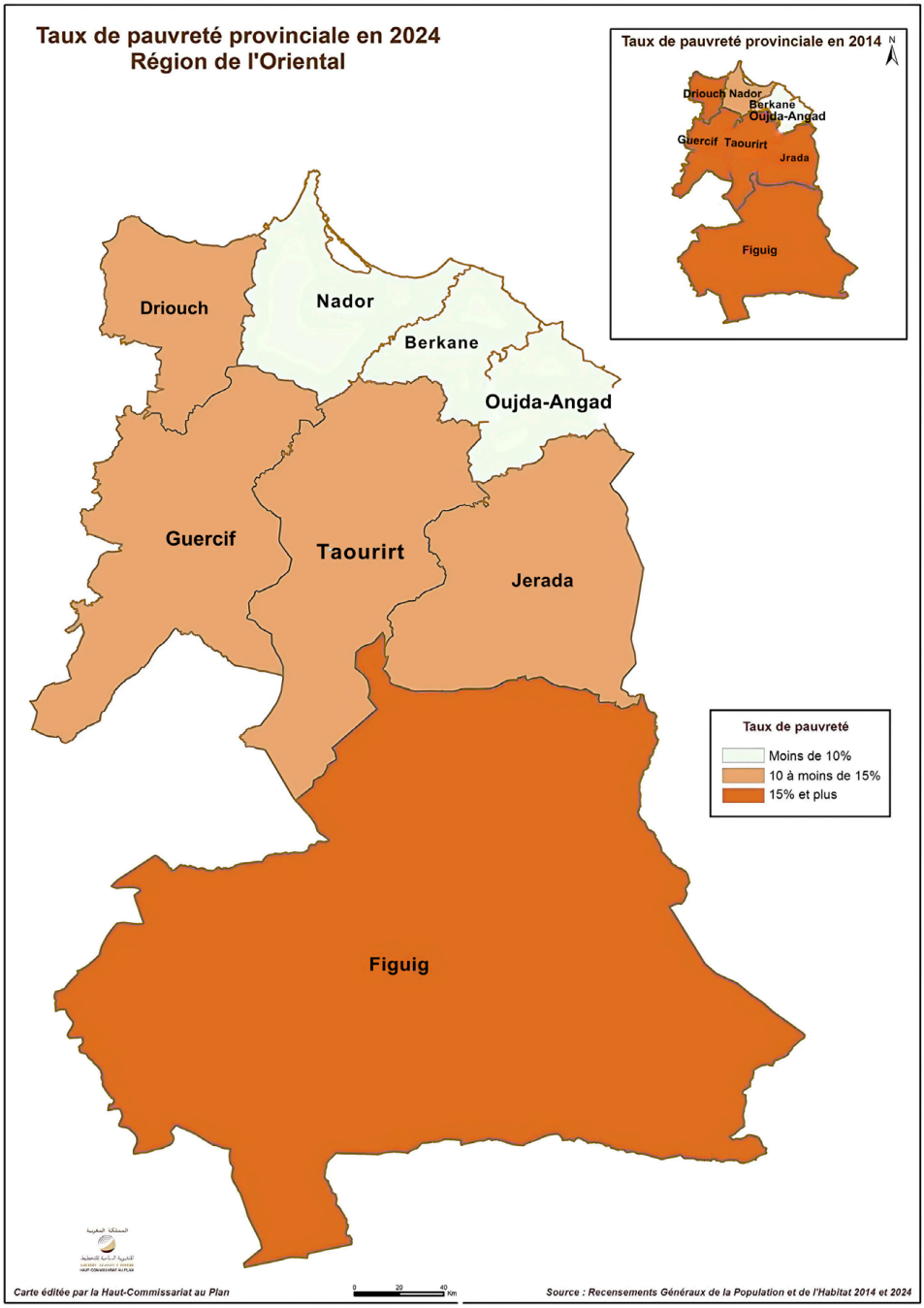
Taux de pauvreté provinciale en 2024
Région de l'Oriental
Taux de pauvreté provinciale en 2014
N
Driouch Nador
Berkane
Oujda-Angad
Guercif Taourirt
Jrada
Figuig
Driouch
Nador
Berkane
Oujda-Angad
Guercif
Taourirt
Jerada
Figuig
Taux de pauvreté
Moins de 10%
10 à moins de 15%
15% et plus
Carte éditée par la Haut-Commissariat au Plan
0 20 40 Km
Source : Recensements Généraux de la Population et de l'Habitat 2014 et 2024

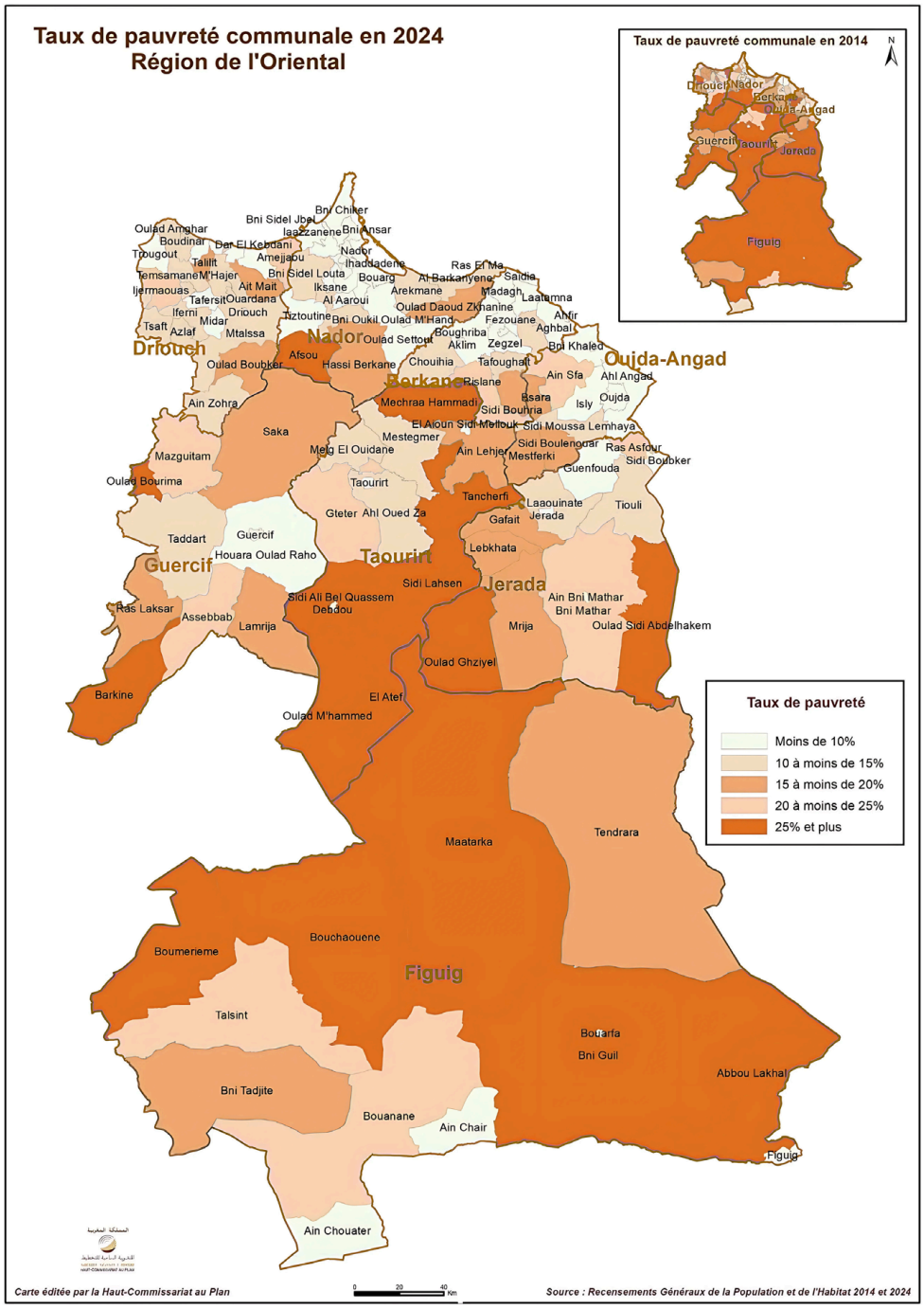
Taux de pauvreté communale en 2024
Région de l'Oriental
Taux de pauvreté communale en 2014
Taux de pauvreté
Moins de 10%
10 à moins de 15%
15 à moins de 20%
20 à moins de 25%
25% et plus
Driouch
Nador
Berkane
Oujda-Angad
Guercif
Taourirt
Jerada
Figuig
Bni Chiker
Bni Sidel Jbel
Oulad Amghar
Boudinar
Dar El Kebdani
Trougout
Talilit
Amejjaou
Nador
Ihaddadene
Temsamane
M'Hajer
Bni Sidel Louta
Bouarg
Ras El Ma
Al Barkanyene
Saidia
Ijermaouas
Ait Mait
Iksane
Arekmane
Madagh
Laatamna
Tafersit
Ouardana
Al Aaroui
Oulad Daoud Zkhanine
Iferni
Driouch
Tiztoutine
Bni Oukil
Oulad M'Hand
Fezouane
Anfir
Tsaft
Midar
Aghbal
Azlaf
Mtalssa
Oulad Settout
Boughriba
Aklim
Zegzel
Bni Khaled
Afsou
Chouihia
Tafoughalt
Oulad Boubker
Hassi Berkane
Ain Sfa
Ahl Angad
Rislane
Ain Zohra
Mechraa Hammadi
Bsara
Isly
Oujda
Sidi Bouhria
El Aioun Sidi Mellouk
Sidi Moussa Lemhaya
Saka
Mestegmer
Sidi Boulenouar
Ras Asfour
Mazguitam
Melg El Ouidane
Ain Lehjer
Mestferki
Sidi Boubker
Guenfouda
Oulad Bourima
Taourirt
Tancherfi
Laaouinate
Tiouli
Gteter
Ahl Oued Za
Jerada
Gafait
Taddart
Guercif
Lebkhata
Houara Oulad Raho
Sidi Lahsen
Ain Bni Mathar
Sidi Ali Bel Quassem
Debdou
Bni Mathar
Ras Laksar
Assebbab
Lamrija
Mrija
Oulad Sidi Abdelhakem
Oulad Ghziyel
Barkine
El Atef
Oulad M'hammed
Maatarka
Tendrara
Bouchaouene
Boumerieme
Talsint
Bouarfa
Bni Guil
Abbou Lakhal
Bni Tadjite
Bouanane
Ain Chair
Ain Chouater
Carte éditée par la Haut-Commissariat au Plan
Source : Recensements Généraux de la Population et de l'Habitat 2014 et 2024

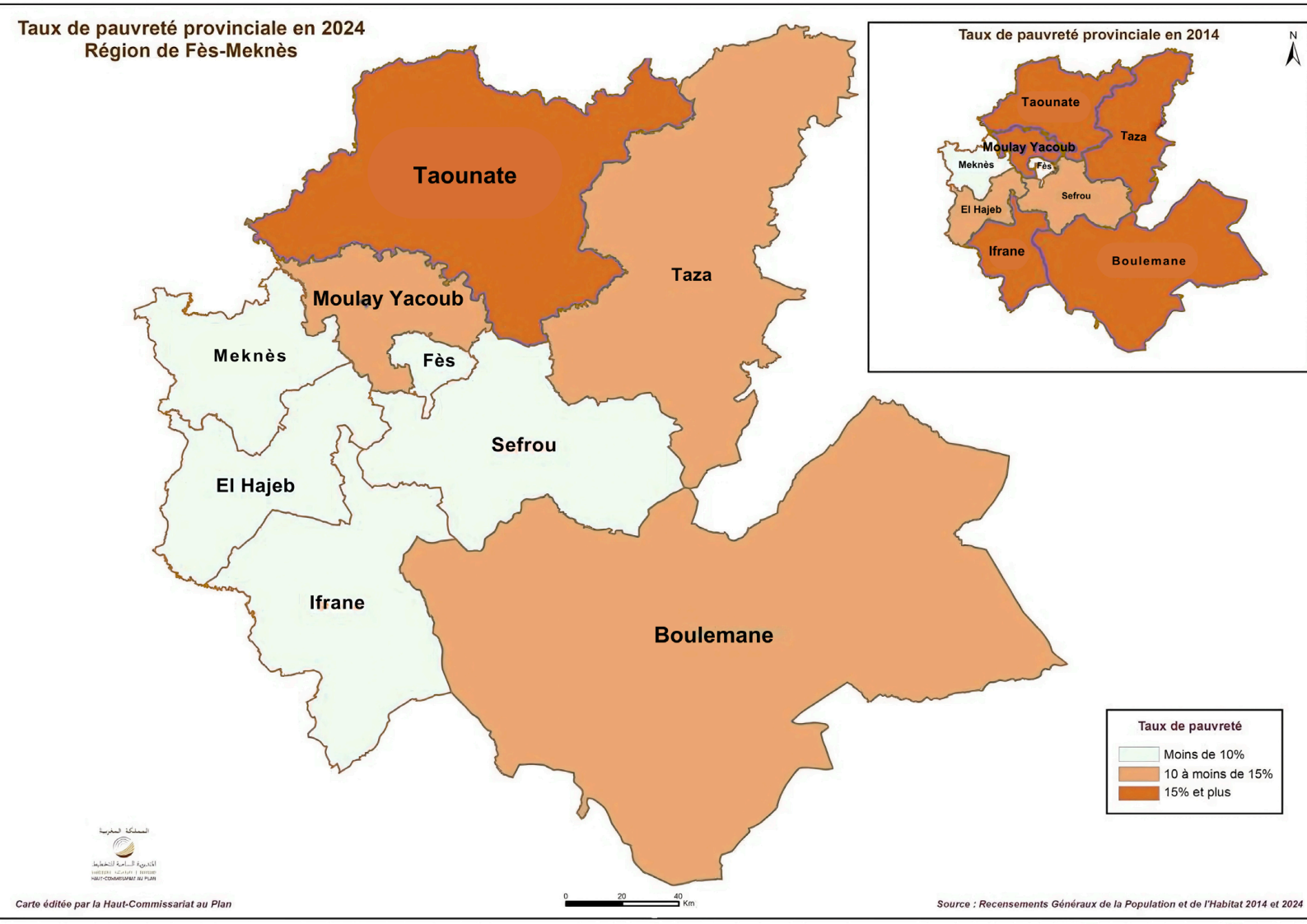
Taux de pauvreté provinciale en 2024
Région de Fès-Meknès
Taounate
Taza
Moulay Yacoub
Meknès
Fès
Sefrou
El Hajeb
Ifrane
Boulemane
Taux de pauvreté provinciale en 2014
N
Taounate
Taza
Moulay Yacoub
Meknès
Fès
Sefrou
El Hajeb
Ifrane
Boulemane
Taux de pauvreté
Moins de 10%
10 à moins de 15%
15% et plus
0
20
40
Km
Carte éditée par la Haut-Commissariat au Plan
Source : Recensements Généraux de la Population et de l'Habitat 2014 et 2024

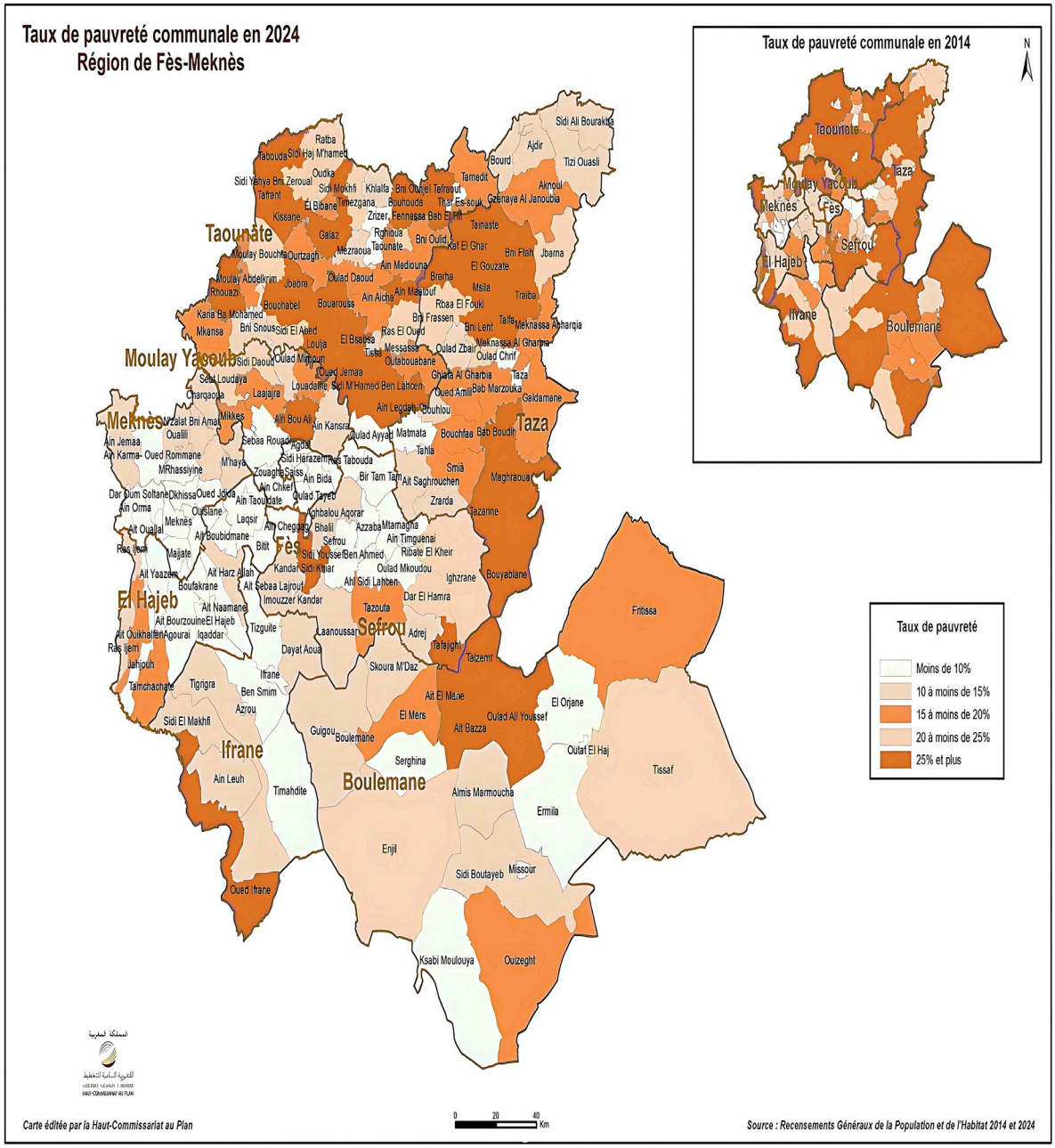
Taux de pauvreté communale en 2024
Région de Fès-Meknès
Taux de pauvreté communale en 2014
N
Taounate
Taza
Moulay Yacoub
Meknès
Fès
Sefrou
El Hajeb
Ifrane
Boulemane
Taux de pauvreté
Moins de 10%
10 à moins de 15%
15 à moins de 20%
20 à moins de 25%
25% et plus
Carte éditée par le Haut-Commissariat au Plan
0 20 40 Km
Source : Recensements Généraux de la Population et de l'Habitat 2014 et 2024

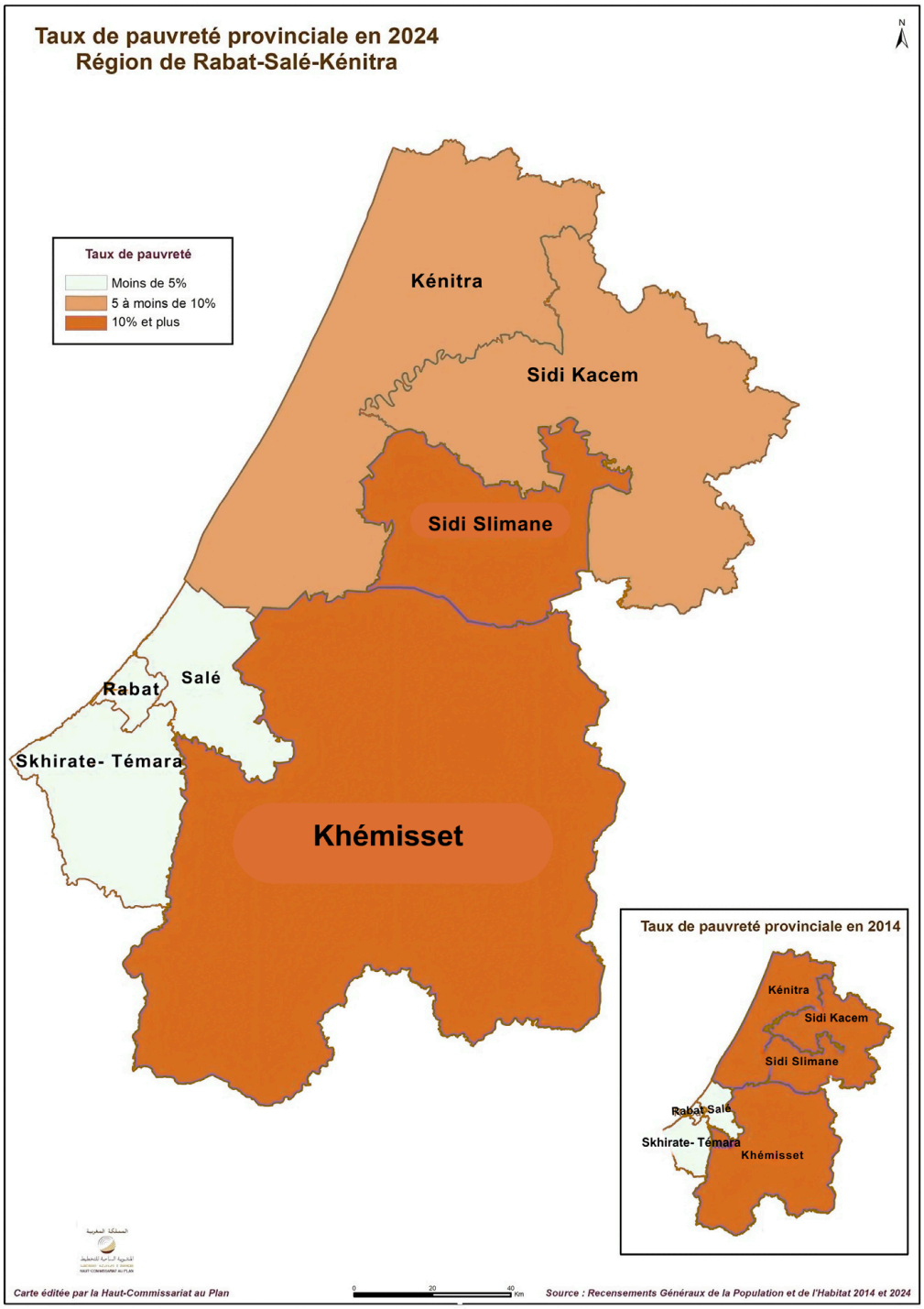
Taux de pauvreté provinciale en 2024
Région de Rabat-Salé-Kénitra
N
Taux de pauvreté
Moins de 5%
5 à moins de 10%
10% et plus
Kénitra
Sidi Kacem
Sidi Slimane
Rabat
Salé
Skhirate- Témara
Khémisset
Taux de pauvreté provinciale en 2014
Kénitra
Sidi Kacem
Sidi Slimane
Rabat-Salé
Skhirate- Témara
Khémisset
Carte éditée par la Haut-Commissariat au Plan
0
20
40
Km
Source : Recensements Généraux de la Population et de l'Habitat 2014 et 2024

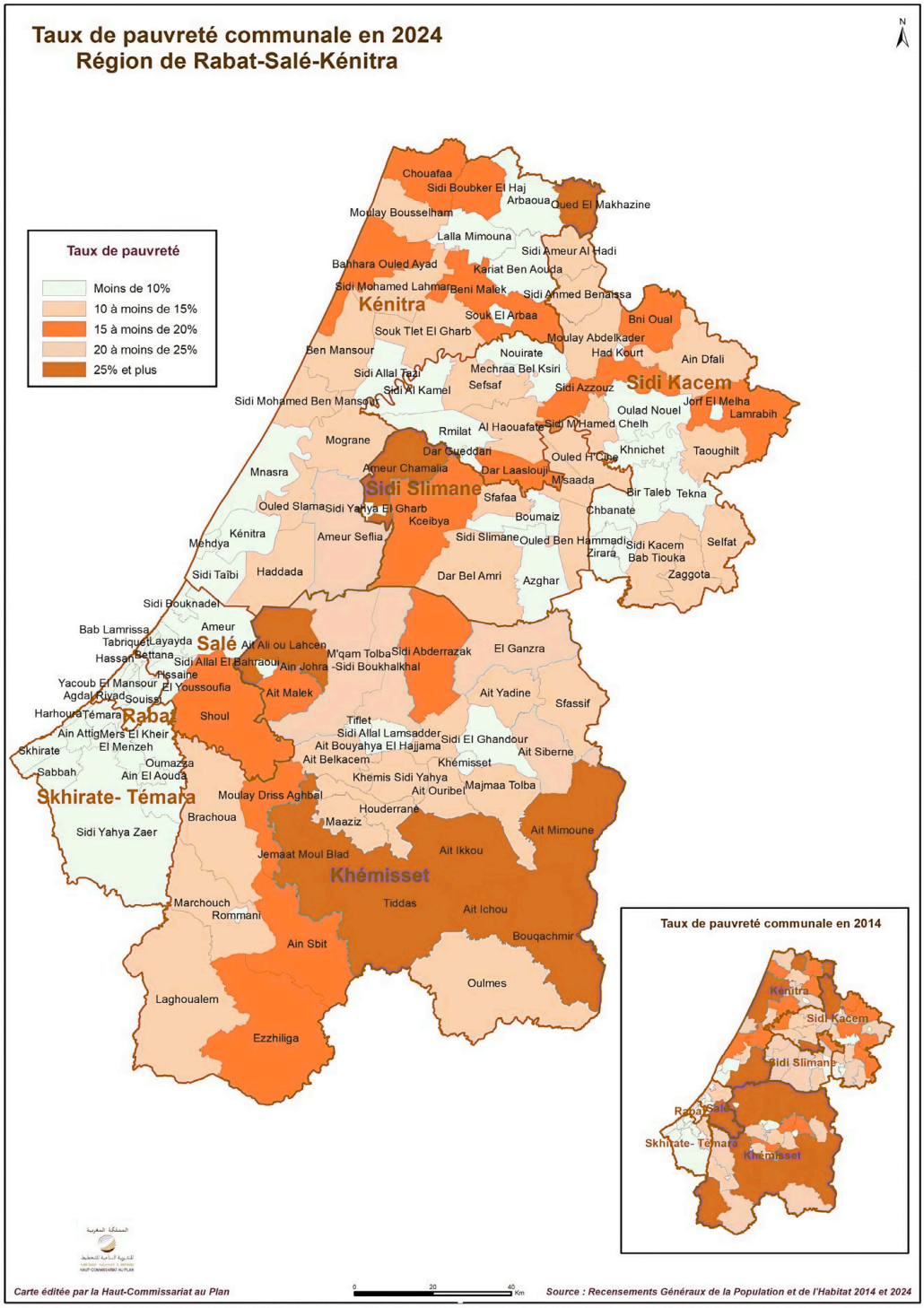
Taux de pauvreté communale en 2024
Région de Rabat-Salé-Kénitra
N
Taux de pauvreté
Moins de 10%
10 à moins de 15%
15 à moins de 20%
20 à moins de 25%
25% et plus
Chouafaa
Sidi Boubker El Haj
Arbaoua
Oued El Makhazine
Moulay Bousselham
Lalla Mimouna
Sidi Ameur Al Hadi
Bahhara Ouled Ayad
Kariat Ben Aouda
Sidi Mohamed Lahmar
Beni Malek
Sidi Ahmed Benaissa
Kénitra
Souk El Arbaa
Bni Oual
Souk Tlet El Gharb
Moulay Abdelkader
Ben Mansour
Nouirate
Had Kourt
Ain Dfali
Sidi Allal Tazi
Mechraa Bel Ksiri
Sidi Kacem
Sefsaf
Sidi Azzouz
Sidi Al Kamel
Jorf El Melha
Sidi Mohamed Ben Mansour
Oulad Nouel
Lamrabih
Rmilat
Al Haouafate
Sidi M'Hamed Chelh
Mograne
Dar Gueddari
Khnichet
Taoughilt
Ameur Chamalia
Ouled H'Cine
Mnasra
Dar Laaslouji
M'saada
Sidi Slimane
Sfafaa
Bir Taleb
Tekna
Ouled Slama
Sidi Yahya El Gharb
Chbanate
Kceibya
Boumaiz
Kénitra
Mehdya
Ameur Seflia
Sidi Slimane
Ouled Ben Hammadi
Sidi Kacem
Selfat
Zirara
Bab Tiouka
Sidi Taibi
Haddada
Dar Bel Amri
Azghar
Zaggota
Sidi Boukhadel
Bab Lamrissa
Ameur
Tabriquet
Layayda
Salé
Ait Ali ou Lahcen
M'qam Tolba
Sidi Abderrazak
El Ganzra
Hassan
Settana
Sidi Allal El Bahraoui
Ain Johra
Sidi Boukhalkhal
Hissaine
Yacoub El Mansour
El Youssoufia
Ait Malek
Ait Yadine
Agdal Riyad
Souissi
Sfassif
Harhoura
Témara
Rabat
Shoul
Tiflet
Ain Attig
Mers El Kheir
Sidi Allal Lamsadder
Sidi El Ghandour
Skhirate
El Menzeh
Ait Bouyahya El Hajjama
Ait Siberne
Ait Belkacem
Khémisset
Oumazza
Sabbah
Ain El Aouda
Khemis Sidi Yahya
Majmaa Tolba
Ait Ouribel
Skhirate- Témara
Moulay Driss Aghbal
Houderrane
Brachoua
Maaziz
Ait Mimoune
Sidi Yahya Zaer
Ait Ikkou
Jemaat Moul Blad
Khémisset
Tiddas
Marchouch
Ait Ichou
Rommani
Bouqachmir
Ain Sbit
Oulmes
Laghoualem
Ezzhiliga
Taux de pauvreté communale en 2014
Kénitra
Sidi Kacem
Sidi Slimane
Rabat-Salé
Skhirate- Témara
Khémisset
Carte éditée par la Haut-Commissariat au Plan
0
20
40
Km
Source : Recensements Généraux de la Population et de l'Habitat 2014 et 2024


Taux de pauvreté provinciale en 2024
Région de Béni Mellal-Khénifra
N
Taux de pauvreté
Moins de 10%
10 à moins de 15%
15% et plus
Khénifra
Khouribga
Fquih Ben Salah
Béni Mellal
Azilal
Taux de pauvreté provinciale en 2014
Khouribga
Khénifra
Fquih Ben Salah Béni Mellal
Azilal
Carte éditée par la Haut-Commissariat au Plan
0
20
40 Km
Source : Recensements Généraux de la Population et de l'Habitat 2014 et 2024

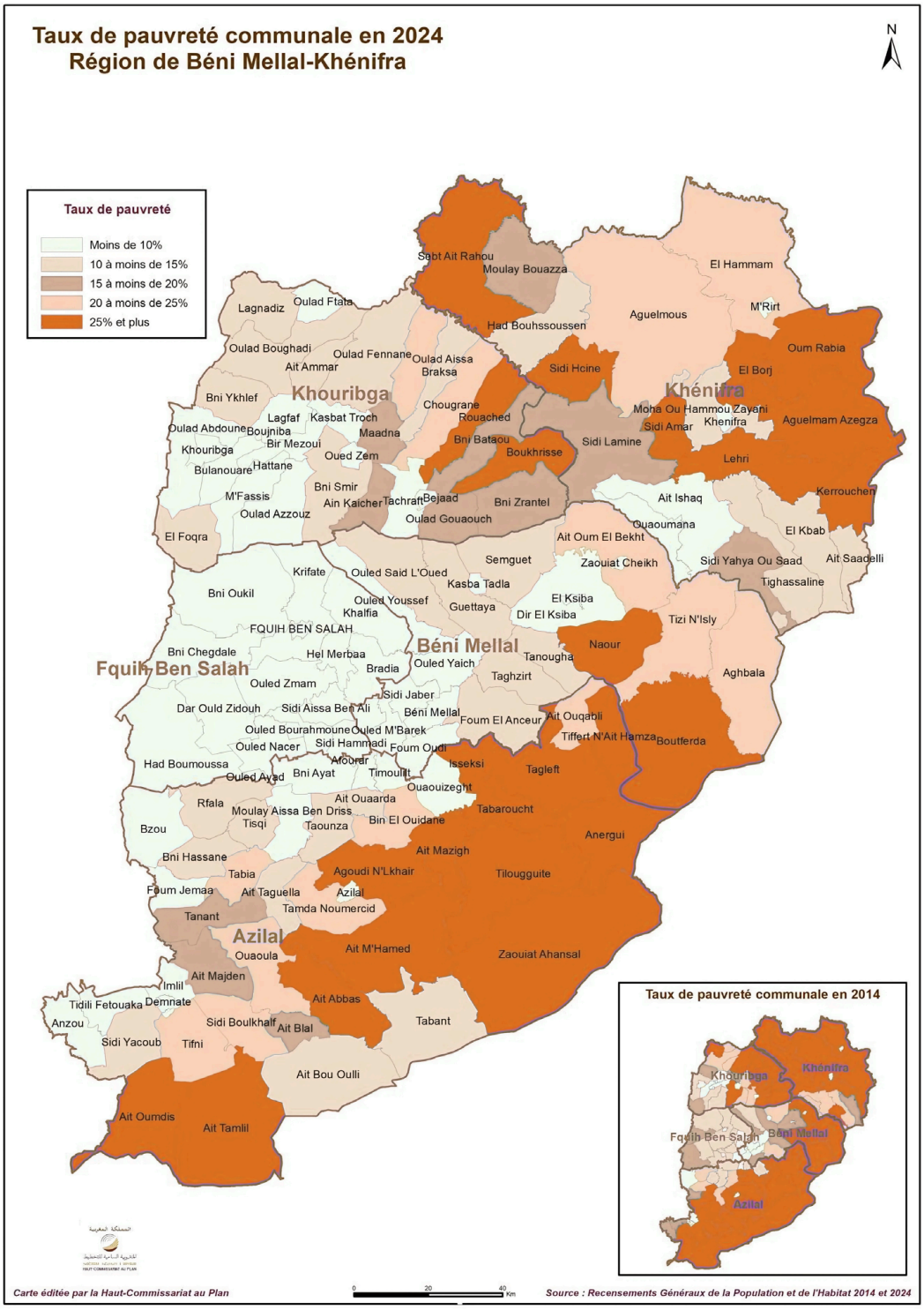
Taux de pauvreté communale en 2024
Région de Béni Mellal-Khénifra
N
Taux de pauvreté
Moins de 10%
10 à moins de 15%
15 à moins de 20%
20 à moins de 25%
25% et plus
Khouribga
Khénifra
Béni Mellal
Fquih Ben Salah
Azilal
Sabt Ait Rahou
Moulay Bouazza
El Hammam
Lagnadiz
Oulad Ftata
Had Bouhssoussen
Aguelmous
M'Rirt
Oulad Boughadi
Oulad Fennane
Oulad Aissa Braksa
Ait Ammar
Sidi Hcine
Oum Rabia
El Borj
Bni Ykhlef
Chougrane
Rouached
Moha Ou Hammou Zayani
Khenifra
Sidi Amar
Aguelmam Azegza
Lagfaf
Kasbat Troch
Oulad Abdoune
Boujniba
Maadna
Bir Mezoui
Khouribga
Oued Zem
Bni Bataou
Boukhrisse
Sidi Lamine
Lehri
Bulanouare
Hattane
Bni Smir
M'Fassis
Ain Kaicher
Tachraft
Bejaad
Bni Zrantel
Ait Ishaq
Kerrouchen
Oulad Azzouz
Oulad Gouaouch
Ouaoumana
El Foqra
Ait Oum El Bekht
El Kbab
Semguet
Zaouiat Cheikh
Sidi Yahya Ou Saad
Ait Saadelli
Krifate
Ouled Said L'Oued
Kasba Tadla
Tighassaline
Bni Oukil
Ouled Youssef
Guettaya
El Ksiba
Khalfia
Dir El Ksiba
Tizi N'Isly
FQUIH BEN SALAH
Naour
Bni Chegdale
Hel Merbaa
Tanougha
Ouled Yaich
Bradia
Taghzirt
Aghbala
Ouled Zmam
Sidi Jaber
Dar Ould Zidouh
Sidi Aissa Ben Ali
Béni Mellal
Foum El Anceur
Ait Ouqabli
Ouled Bourahmoune
Ouled M'Barek
Tiffert N'Ait Hamza
Boutferda
Ouled Nacer
Sidi Hammadi
Foum Oudi
Aroubar
Had Boumoussa
Isseksi
Tagleft
Ouled Ayad
Bni Ayat
Timoulilt
Ouaouizeght
Rfala
Ait Ouaarda
Moulay Aissa Ben Driss
Tisqi
Taounza
Bin El Ouidane
Tabaroucht
Bzou
Anergui
Bni Hassane
Ait Mazigh
Tabia
Agoudi N'Lkhair
Tilougguite
Foum Jemaa
Ait Taguella
Azilal
Tamda Noumercid
Tanant
Azilal
Ouaoula
Ait M'Hamed
Zaouiat Ahansal
Ait Majden
Imlil
Tidili Fetouaka
Demnate
Ait Abbas
Anzou
Sidi Boulkhalf
Ait Blal
Tabant
Sidi Yacoub
Tifni
Ait Bou Oulli
Ait Oumdis
Ait Tamlil
Taux de pauvreté communale en 2014
Khouribga
Khénifra
Fquih Ben Salah
Béni Mellal
Azilal
Carte éditée par la Haut-Commissariat au Plan
0
20
40
Km
Source : Recensements Généraux de la Population et de l'Habitat 2014 et 2024

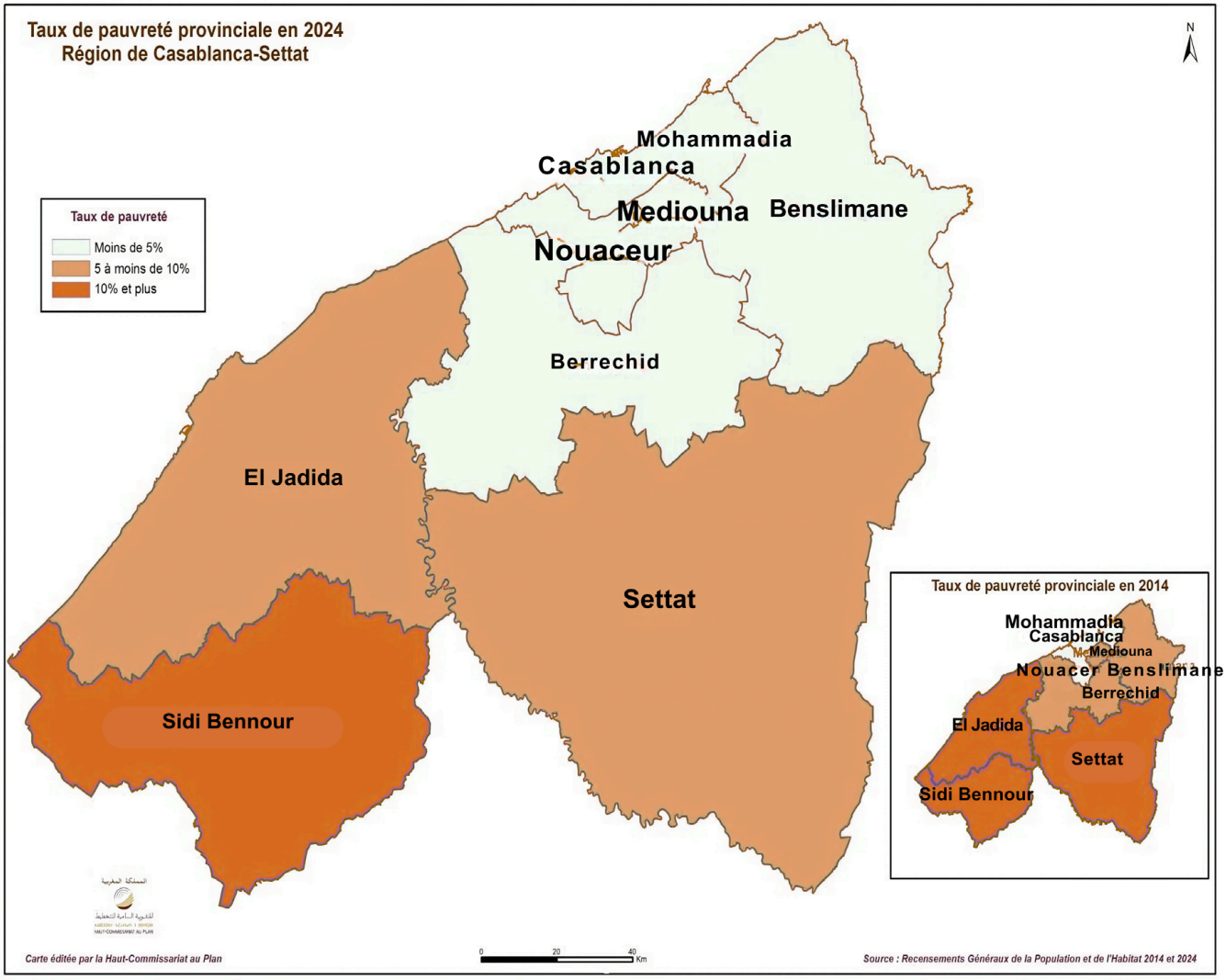
Taux de pauvreté provinciale en 2024
Région de Casablanca-Settat
N
Taux de pauvreté
Moins de 5%
5 à moins de 10%
10% et plus
Mohammadia
Casablanca
Mediouna
Benslimane
Nouaceur
Berrechid
El Jadida
Settat
Sidi Bennour
Taux de pauvreté provinciale en 2014
Mohammadia
Casablanca
Mediouna
Nouacer
Benslimane
Berrechid
El Jadida
Settat
Sidi Bennour
Carte éditée par la Haut-Commissariat au Plan
0
20
40
Km
Source : Recensements Généraux de la Population et de l'Habitat 2014 et 2024

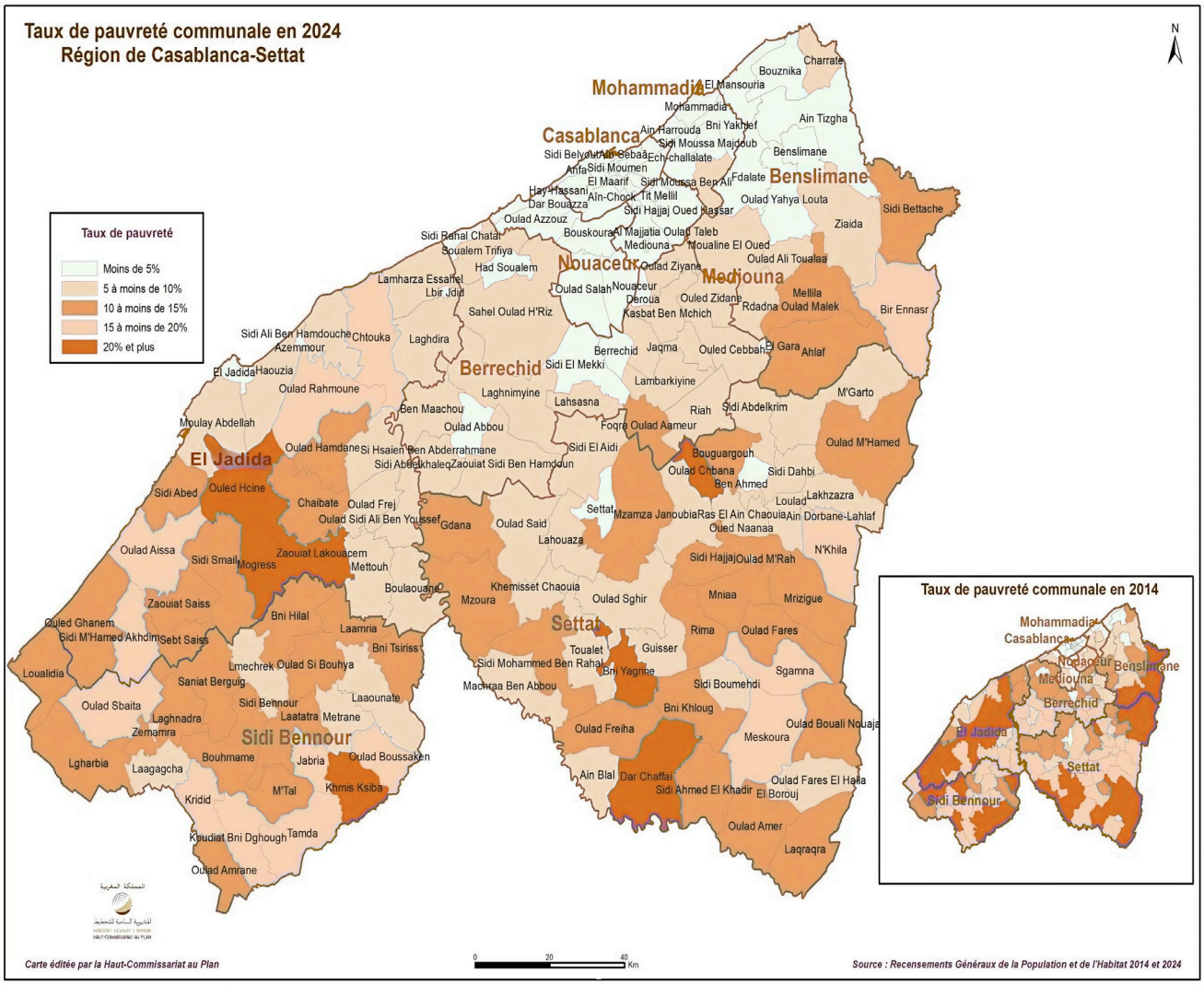
Taux de pauvreté communale en 2024
Région de Casablanca-Settat
N
Taux de pauvreté
Moins de 5%
5 à moins de 10%
10 à moins de 15%
15 à moins de 20%
20% et plus
Mohammadia
Casablanca
Benslimane
Nouaceur
Mediouna
Berrechid
El Jadida
Sidi Bennour
Settat
Taux de pauvreté communale en 2014
Carte éditée par la Haut-Commissariat au Plan
Source : Recensements Généraux de la Population et de l'Habitat 2014 et 2024

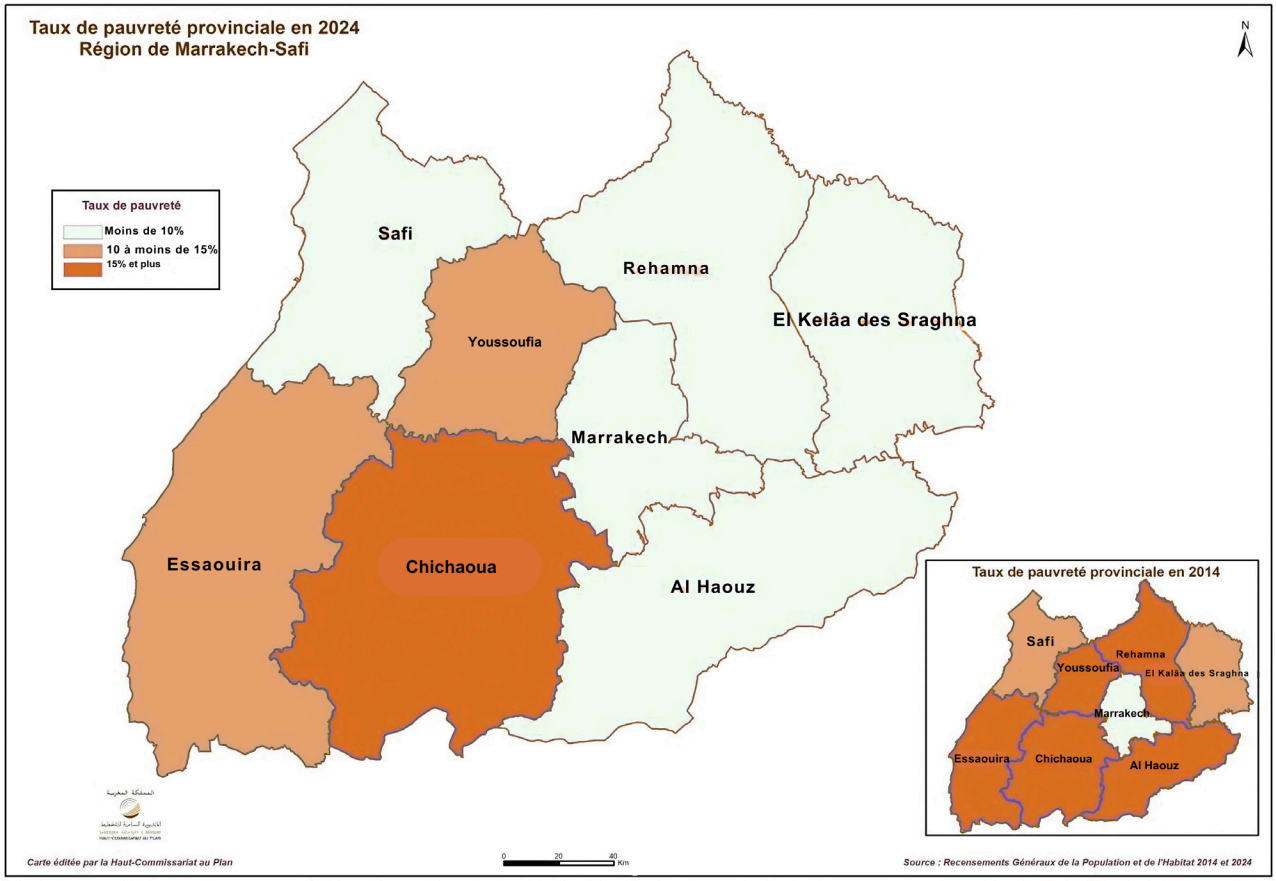
Taux de pauvreté provinciale en 2024
Région de Marrakech-Safi
N
Taux de pauvreté
Moins de 10%
10 à moins de 15%
15% et plus
Safi
Rehamna
El Kelâa des Sraghna
Youssoufia
Marrakech
Essaouira
Chichaoua
Al Haouz
Taux de pauvreté provinciale en 2014
Safi
Rehamna
Youssoufia
El Kelâa des Sraghna
Marrakech
Essaouira
Chichaoua
Al Haouz
Carte éditée par la Haut-Commissariat au Plan
0 20 40 Km
Source : Recensements Généraux de la Population et de l'Habitat 2014 et 2024

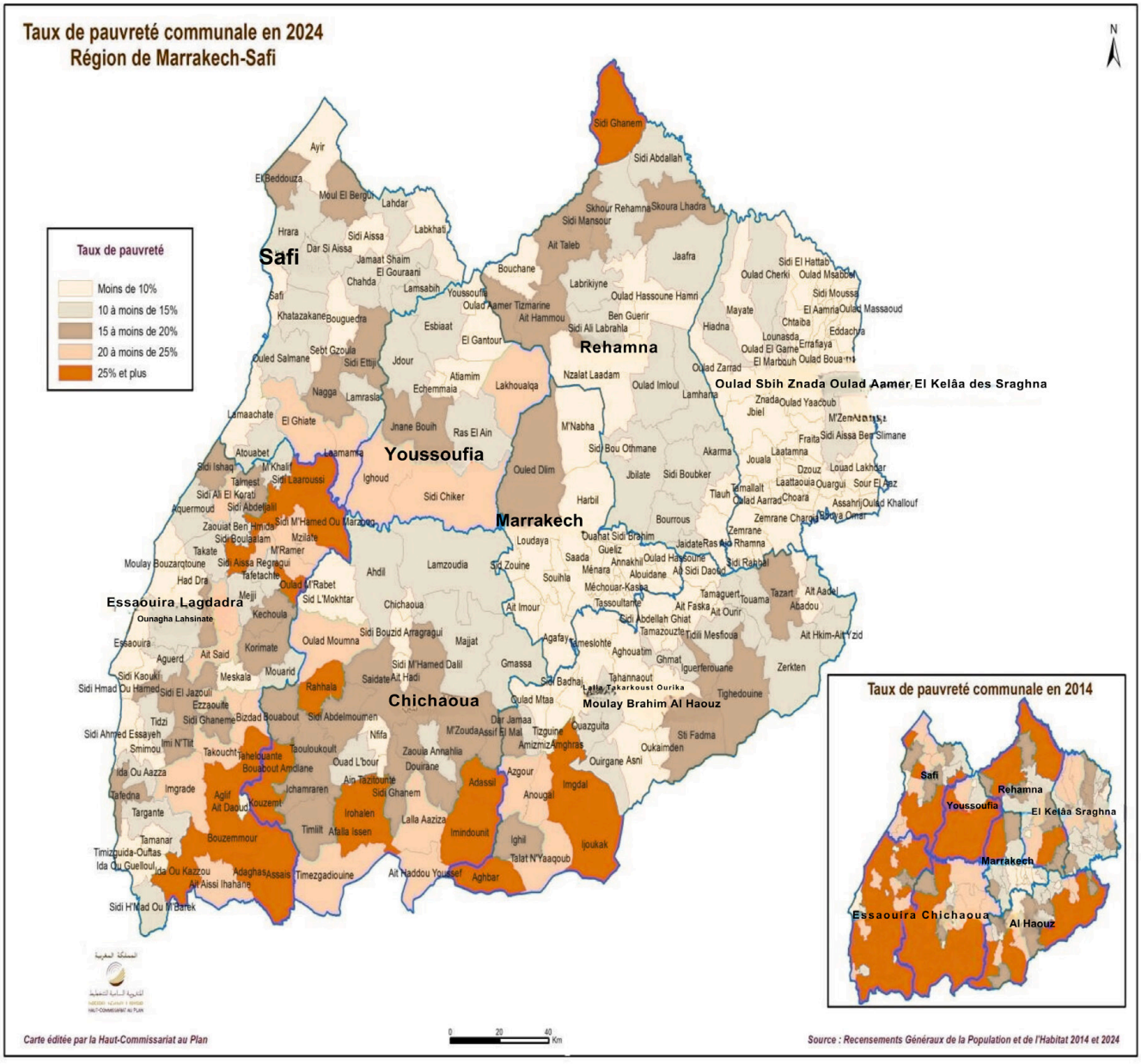
Taux de pauvreté communale en 2024
Région de Marrakech-Safi
N
Taux de pauvreté
Moins de 10%
10 à moins de 15%
15 à moins de 20%
20 à moins de 25%
25% et plus
Safi
Youssoufia
Rehamna
Oulad Sbih Znada Oulad Aamer El Kelâa des Sraghna
Marrakech
Essaouira Lagdadra
Chichaoua
Moulay Brahim Al Haouz
Taux de pauvreté communale en 2014
Safi
Rehamna
Youssoufia
El Kelâa Sraghna
Marrakech
Essaouira Chichaoua
Al Haouz
Carte éditée par la Haut-Commissariat au Plan
0 20 40 Km
Source : Recensements Généraux de la Population et de l'Habitat 2014 et 2024

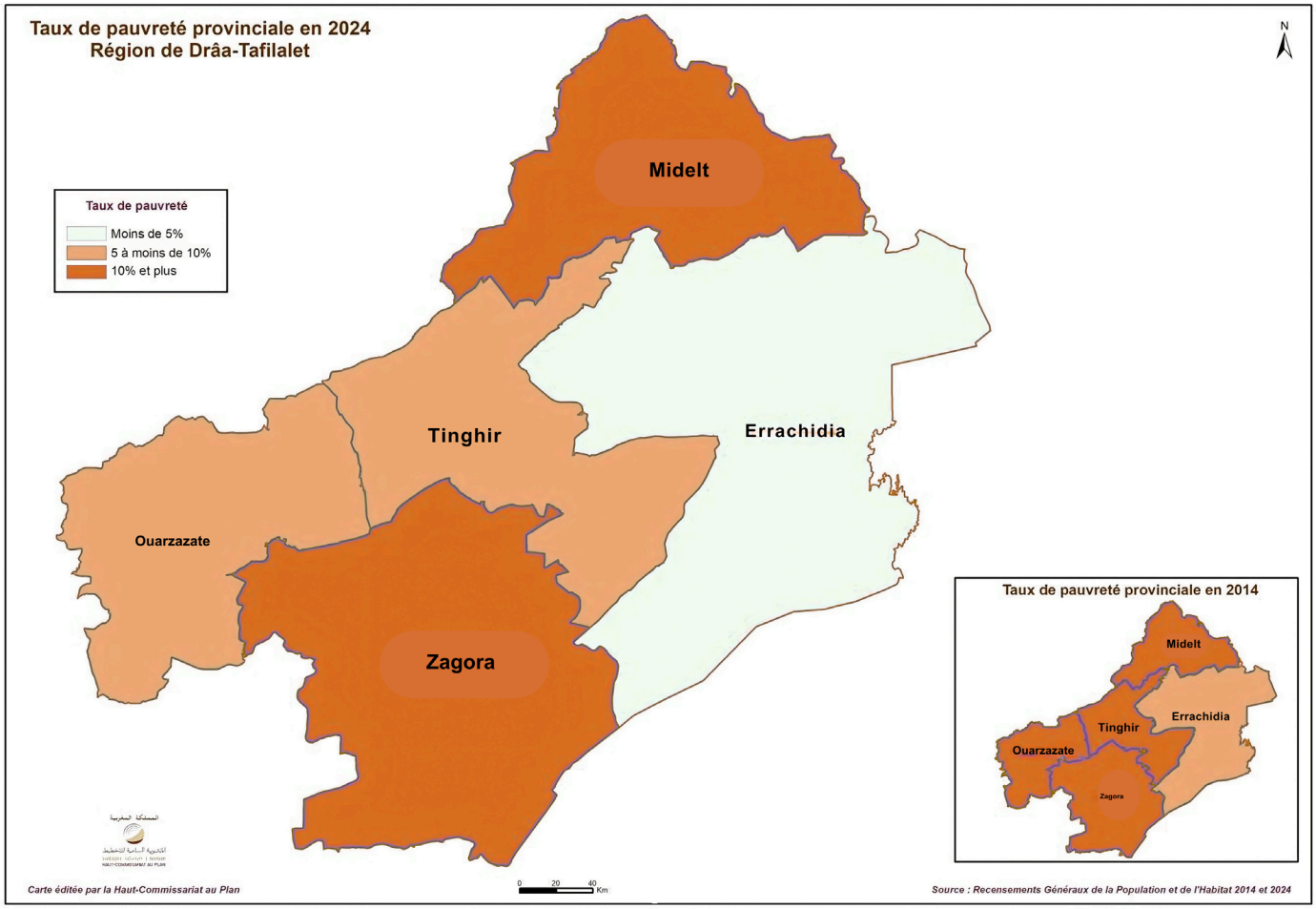
Taux de pauvreté provinciale en 2024
Région de Drâa-Tafilalet
N
Taux de pauvreté
Moins de 5%
5 à moins de 10%
10% et plus
Midelt
Tinghir
Errachidia
Ouarzazate
Zagora
Taux de pauvreté provinciale en 2014
Midelt
Errachidia
Tinghir
Ouarzazate
Zagora
0 20 40 Km
Carte éditée par la Haut-Commissariat au Plan
Source : Recensements Généraux de la Population et de l'Habitat 2014 et 2024

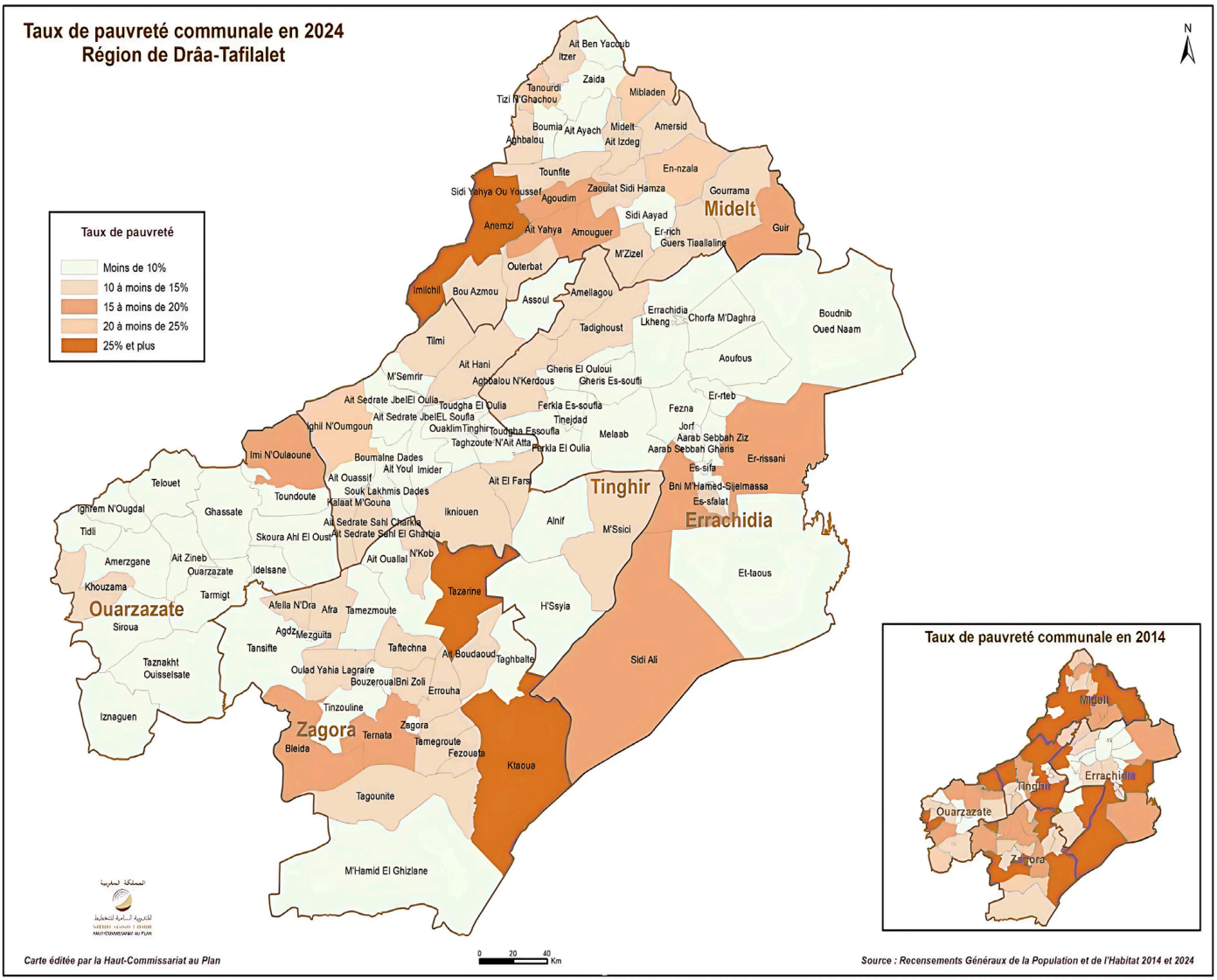
Taux de pauvreté communale en 2024
Région de Drâa-Tafilalet
N
Taux de pauvreté
Moins de 10%
10 à moins de 15%
15 à moins de 20%
20 à moins de 25%
25% et plus
Midelt
Tinghir
Errachidia
Ouarzazate
Zagora
Ait Ben Yaccoub
Itzer
Zaida
Tanourdi
Tizi N'Ghachou
Mibladen
Boumia
Ait Ayach
Midelt
Amersid
Aghbalou
Ait Izdeg
Tounfite
En-nzala
Sidi Yahya Ou Youssef
Agoudim
Zaouiat Sidi Hamza
Gourrama
Sidi Aayad
Anemzi
Ait Yahya
Amouguer
Er-rich
Guers Tiallaline
Guir
M'Zizel
Outerbat
Imilchil
Bou Azmou
Assoul
Amellagou
Errachidia
Lkheng
Chorfa M'Daghra
Boudnib
Oued Naam
Tadighoust
Tilmi
Aoufous
Ait Hani
M'Semrir
Aghbalou N'Kerdous
Gheris El Ouloui
Gheris Es-soufli
Er-rteb
Ait Sedrate JbelEl Oulia
Toudgha El Oulia
Ferkla Es-soufia
Fezna
Ait Sedrate JbelEL Soufla
Tinejdad
Ighil N'Oumgoun
Ouaklim Tinghir
Toudgha Essoufla
Melaab
Jorf
Aarab Sebbah Ziz
Taghzoute N'Ait Atta
Ferkla El Oulia
Aarab Sebbah Ghanis
Er-rissani
Imi N'Oulaoune
Boumalne Dades
Es-sifa
Ait Ouassif
Ait Youl Imider
Ait El Fars
Bni M'Hamed-Sijelmassa
Telouet
Souk Lekhmis Dades
Toundoute
Es-sfalat
Kalaat M'Gouna
Ighrem N'Ougdal
Ghassate
Iknioun
Alnif
Tidli
Ait Sedrate Sahl Charkia
M'Ssici
Skoura Ahl El Oust
Ait Sedrate Sahl El Gharbia
Amerzgane
Ait Zineb
Ait Ouallal
N'Kob
Et-taous
Ouarzazate
Idelsane
Khouzama
Tazarine
Tarmigt
Afella N'Dra
Afra
Tamezmoute
H'Ssyla
Siroua
Agdz
Mezguita
Tansifte
Taftechna
Ait Boudaoud
Taghbalte
Sidi Ali
Taznakht
Ouisselsate
Oulad Yahia Lagraire
BouzeroualBni Zoli
Errouha
Tinzouline
Iznaguen
Zagora
Ternata
Zegora
Tamegroute
Bleida
Fezouata
Klaoua
Tagounite
M'Hamid El Ghizlane
Taux de pauvreté communale en 2014
Midelt
Tinghir
Errachidia
Ouarzazate
Zagora
0
20
40
Km
Carte éditée par la Haut-Commissariat au Plan
Source : Recensements Généraux de la Population et de l'Habitat 2014 et 2024

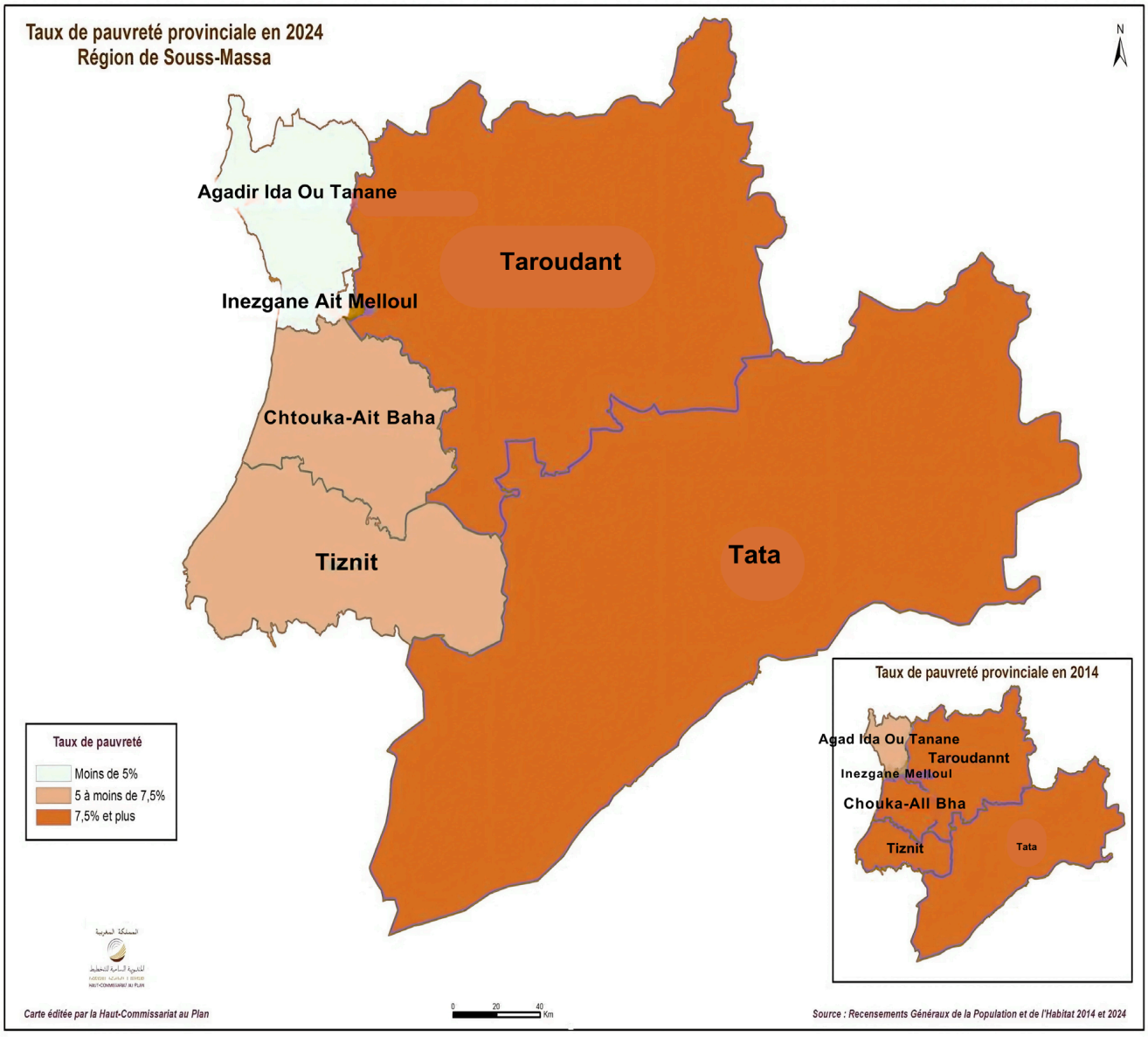
Taux de pauvreté provinciale en 2024
Région de Souss-Massa
N
Agadir Ida Ou Tanane
Taroudant
Inezgane Ait Melloul
Chtouka-Ait Baha
Tiznit
Tata
Taux de pauvreté
Moins de 5%
5 à moins de 7,5%
7,5% et plus
Taux de pauvreté provinciale en 2014
Agad Ida Ou Tanane
Taroudannt
Inezgane Melloul
Chouka-Ail Bha
Tiznit
Tata
Carte éditée par la Haut-Commissariat au Plan
0 20 40 Km
Source : Recensements Généraux de la Population et de l'Habitat 2014 et 2024

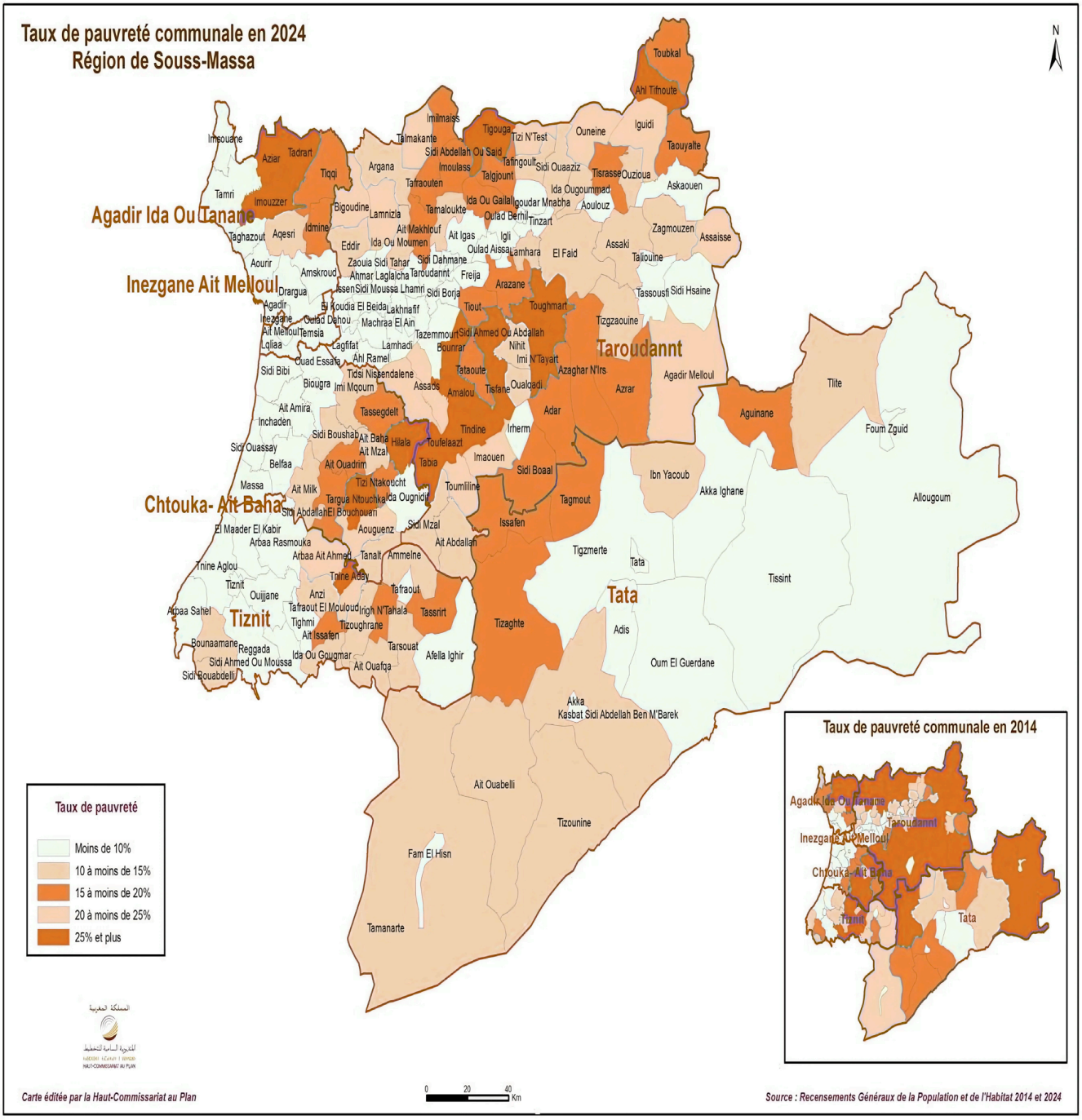
Taux de pauvreté communale en 2024
Région de Souss-Massa
N
Agadir Ida Ou Tanane
Inezgane Ait Melloul
Chtouka- Ait Baha
Tiznit
Tata
Taroudannt
Taux de pauvreté
Moins de 10%
10 à moins de 15%
15 à moins de 20%
20 à moins de 25%
25% et plus
Taux de pauvreté communale en 2014
Carte éditée par la Haut-Commissariat au Plan
0 20 40 Km
Source : Recensements Généraux de la Population et de l'Habitat 2014 et 2024

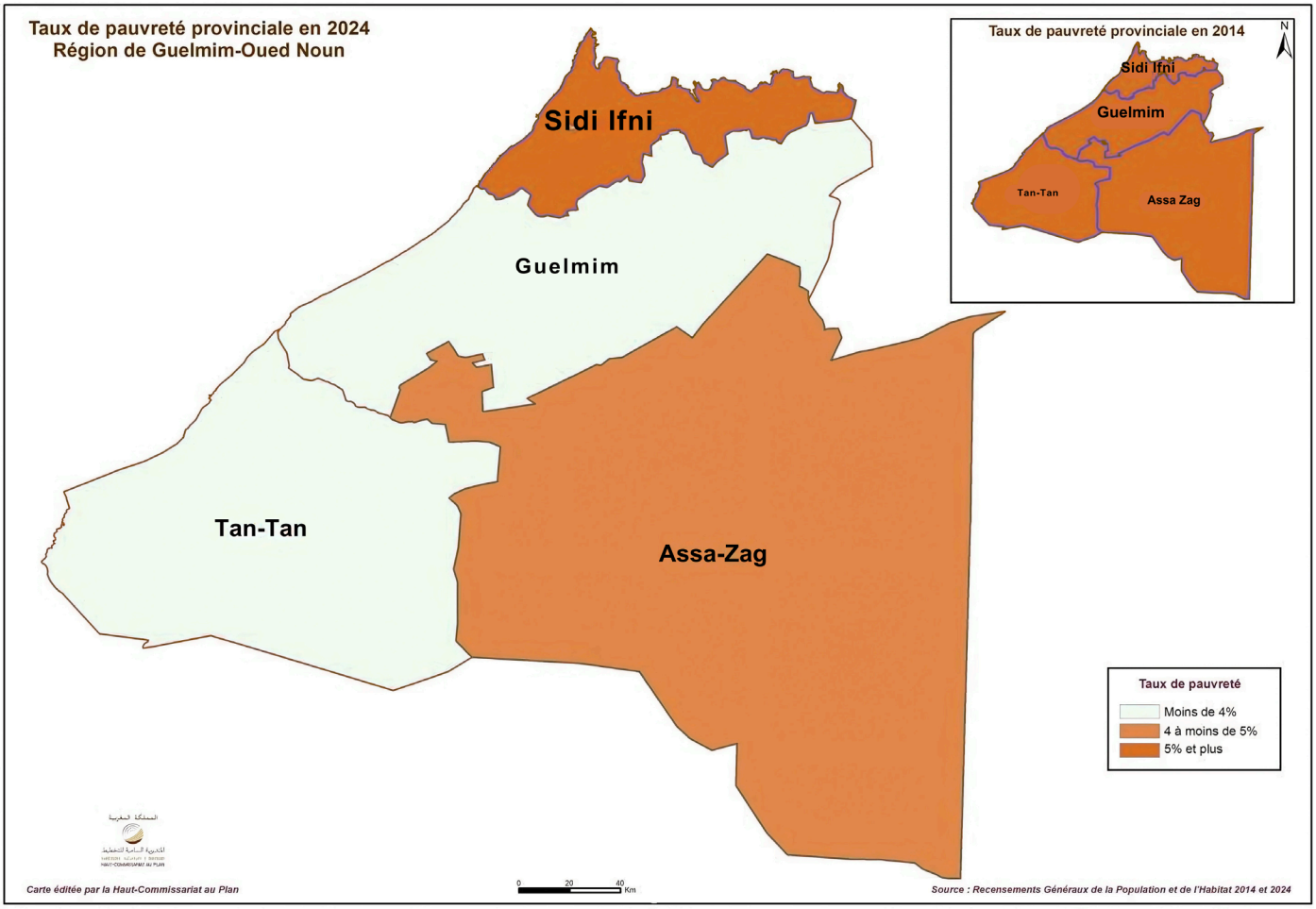
Taux de pauvreté provinciale en 2024
Région de Guelmim-Oued Noun
Sidi Ifni
Guelmim
Tan-Tan
Assa-Zag
Taux de pauvreté provinciale en 2014
N
Sidi Ifni
Guelmim
Tan-Tan
Assa Zag
Taux de pauvreté
Moins de 4%
4 à moins de 5%
5% et plus
0 20 40 Km
Carte éditée par la Haut-Commissariat au Plan
Source : Recensements Généraux de la Population et de l'Habitat 2014 et 2024

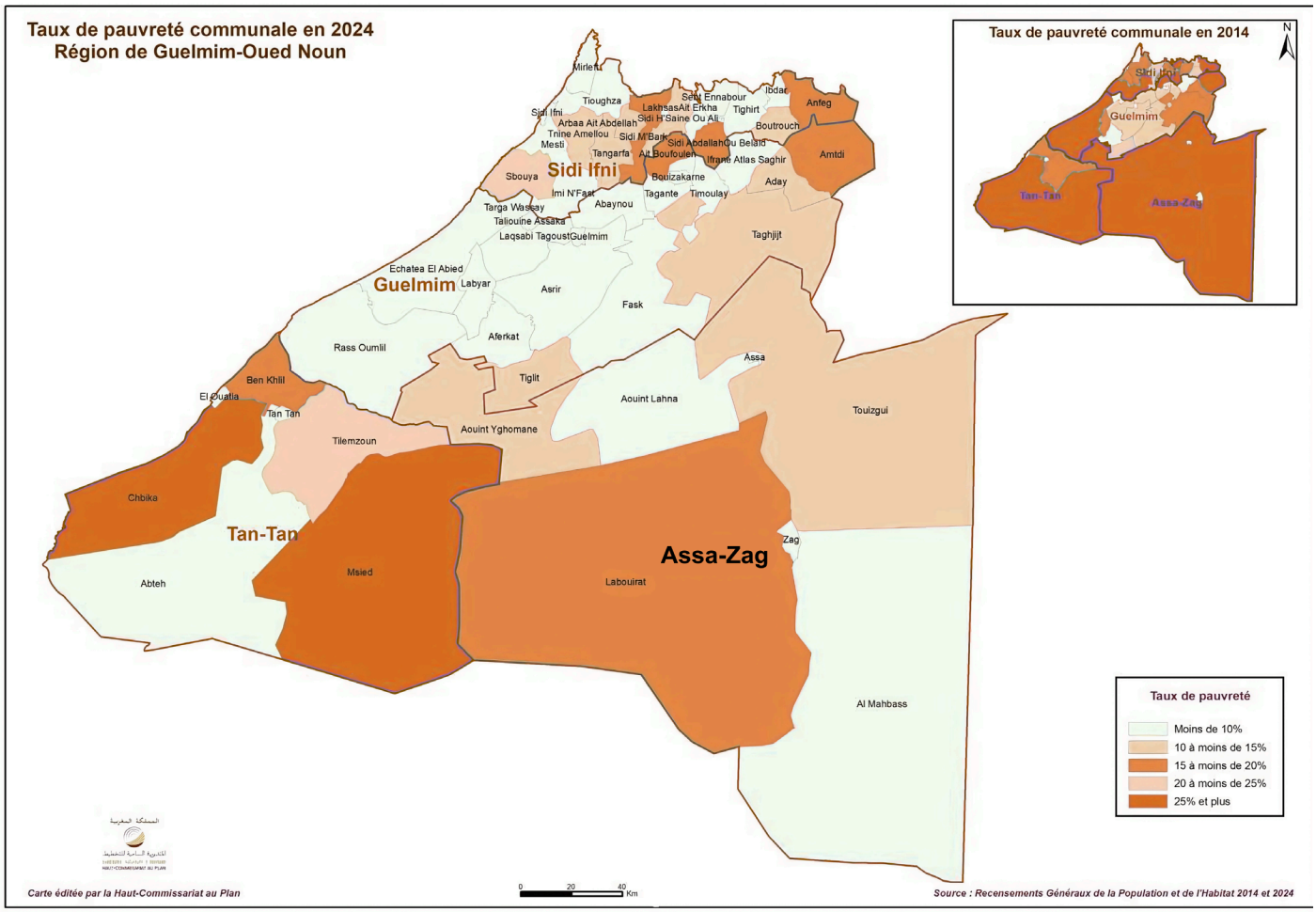
Taux de pauvreté communale en 2024
Région de Guelmim-Oued Noun
Taux de pauvreté communale en 2014
N
Sidi Ifni
Guelmim
Tan-Tan
Assa-Zag
Mirleft
Tioughza
Sidi Ifni
Arbaa Ait Abdellah
Tnine Amellou
Mesti
Sbouya
Imi N'Fast
Targa Wasday
Taliouine Assaka
Laqsabi Tagoust
Guelmim
Echatea El Abied
Labyar
Asrir
Rass Oumlil
Aferkat
Fask
Tiglit
Ben Khlil
El Ouatia
Tan Tan
Tilemzoun
Chbika
Tan-Tan
Abteh
Msied
Sidi Ennabour
Lakhsas
Ait Erkha
Sidi H'Saine Ou Ali
Tighirt
Ibdar
Anfeg
Boutrouch
Sidi M'Bark
Sidi Abdallah Ou Belaid
Tangarfa
Ait Boufoulen
Ifrane Atlas Saghir
Amtdi
Bouizakarne
Aday
Tagante
Timoulay
Abaynou
Taghjijt
Assa
Touizgui
Aouint Lahna
Aouint Yghomane
Assa-Zag
Zag
Labouirat
Al Mahbass
Taux de pauvreté
Moins de 10%
10 à moins de 15%
15 à moins de 20%
20 à moins de 25%
25% et plus
0
20
40
Km
Carte éditée par la Haut-Commissariat au Plan
Source : Recensements Généraux de la Population et de l'Habitat 2014 et 2024

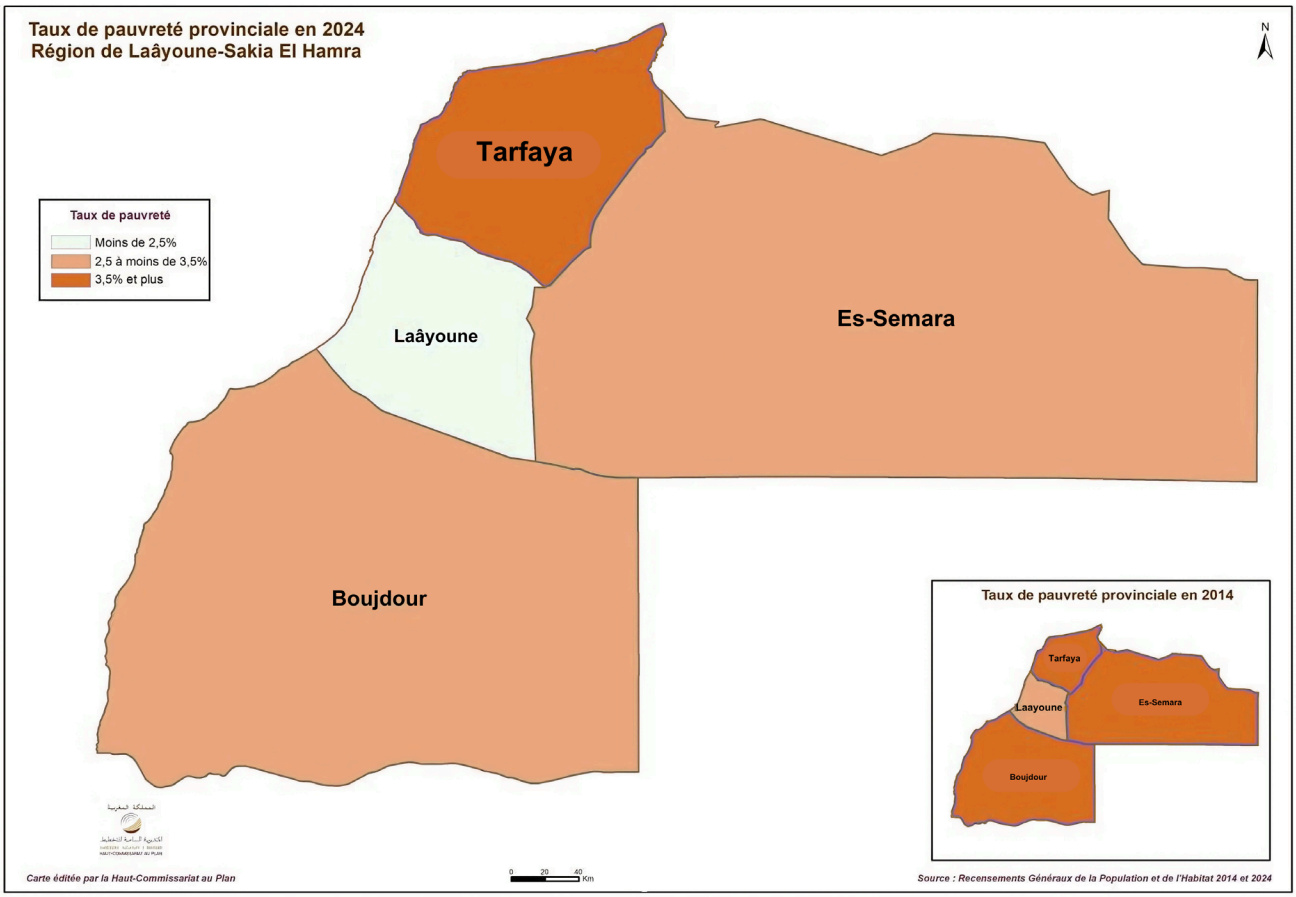
Taux de pauvreté provinciale en 2024
Région de Laâyoune-Sakia El Hamra
N
Tarfaya
Laâyoune
Es-Semara
Boujdour
Taux de pauvreté
Moins de 2,5%
2,5 à moins de 3,5%
3,5% et plus
Taux de pauvreté provinciale en 2014
Tarfaya
Laayoune
Es-Semara
Boujdour
Carte éditée par la Haut-Commissariat au Plan
0 20 40 Km
Source : Recensements Généraux de la Population et de l'Habitat 2014 et 2024

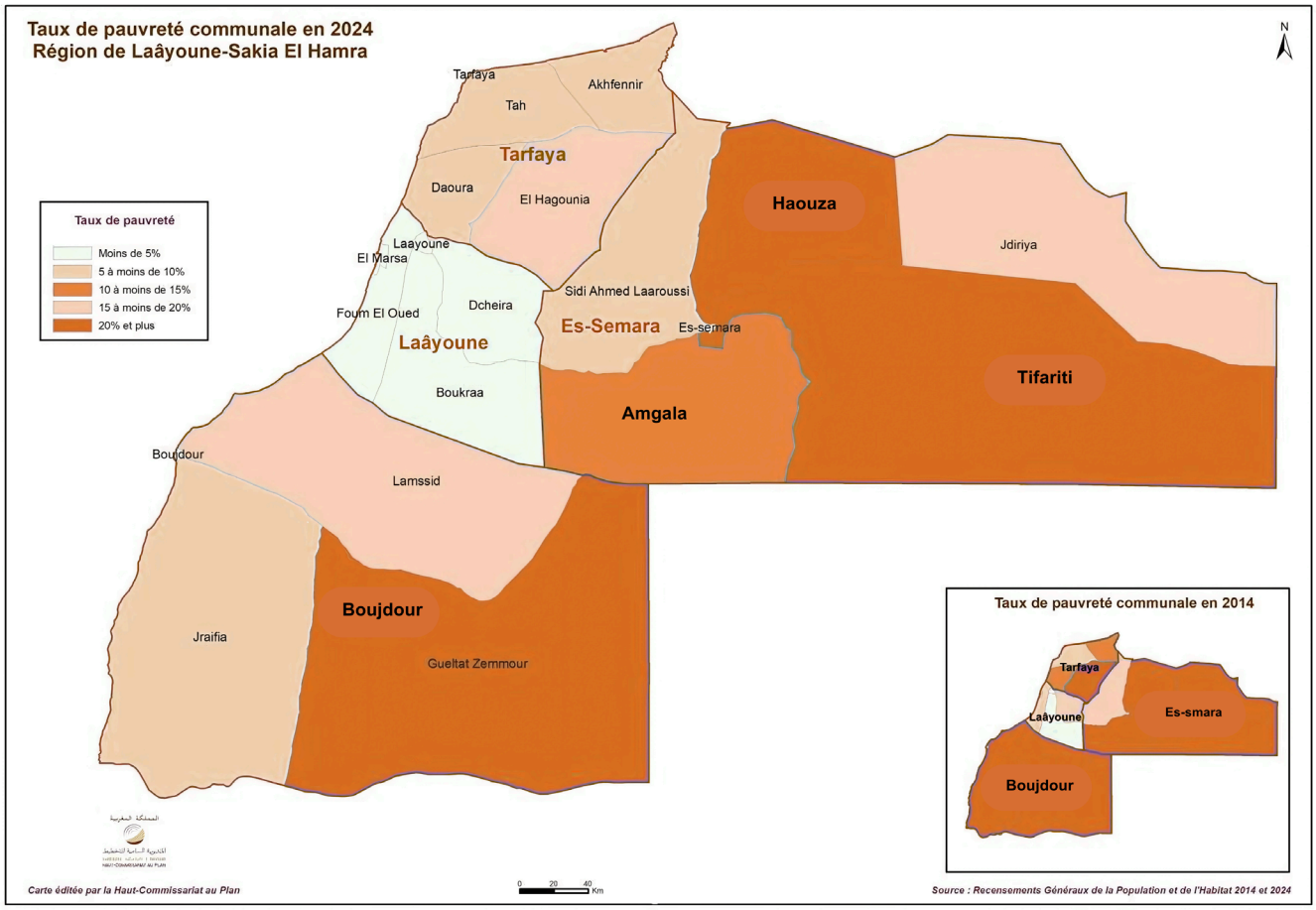
Taux de pauvreté communale en 2024
Région de Laâyoune-Sakia El Hamra
N
Taux de pauvreté
Moins de 5%
5 à moins de 10%
10 à moins de 15%
15 à moins de 20%
20% et plus
Tarfaya
Akhfennir
Tah
Tarfaya
Daoura
El Hagounia
Haouza
Jdiriya
Laayoune
El Marsa
Sidi Ahmed Laaroussi
Dcheira
Foum El Oued
Es-Semara
Es-semara
Laâyoune
Tifariti
Boukraa
Amgala
Boujdour
Lamssid
Boujdour
Jraifia
Gueltat Zemmour
Taux de pauvreté communale en 2014
Tarfaya
Laâyoune
Es-smara
Boujdour
Carte éditée par la Haut-Commissariat au Plan
0 20 40 Km
Source : Recensements Généraux de la Population et de l'Habitat 2014 et 2024

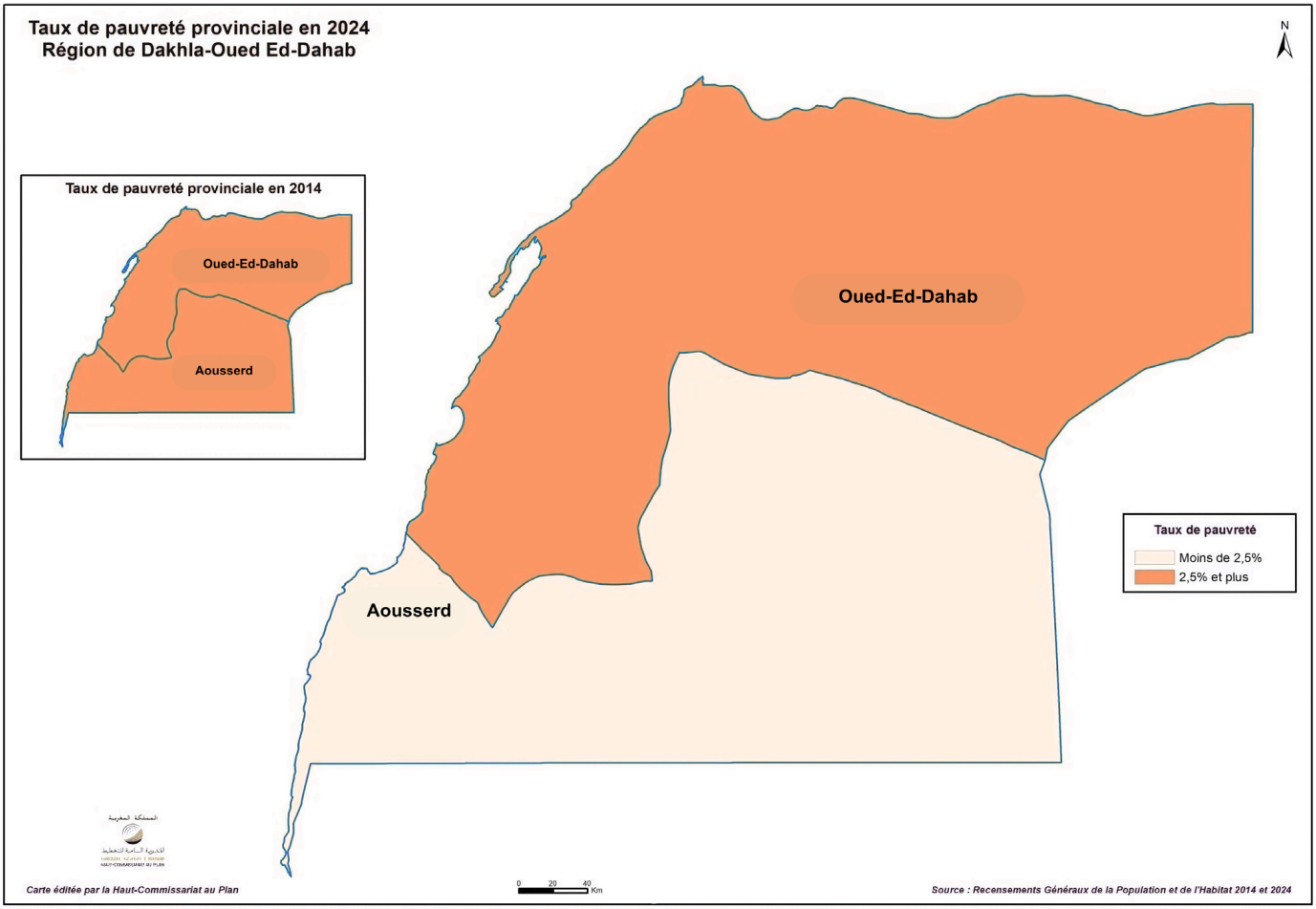
Taux de pauvreté provinciale en 2024
Région de Dakhla-Oued Ed-Dahab
N
Taux de pauvreté provinciale en 2014
Oued-Ed-Dahab
Aousserd
Oued-Ed-Dahab
Aousserd
Taux de pauvreté
Moins de 2,5%
2,5% et plus
0 20 40 Km
Carte éditée par la Haut-Commissariat au Plan
Source : Recensements Généraux de la Population et de l'Habitat 2014 et 2024

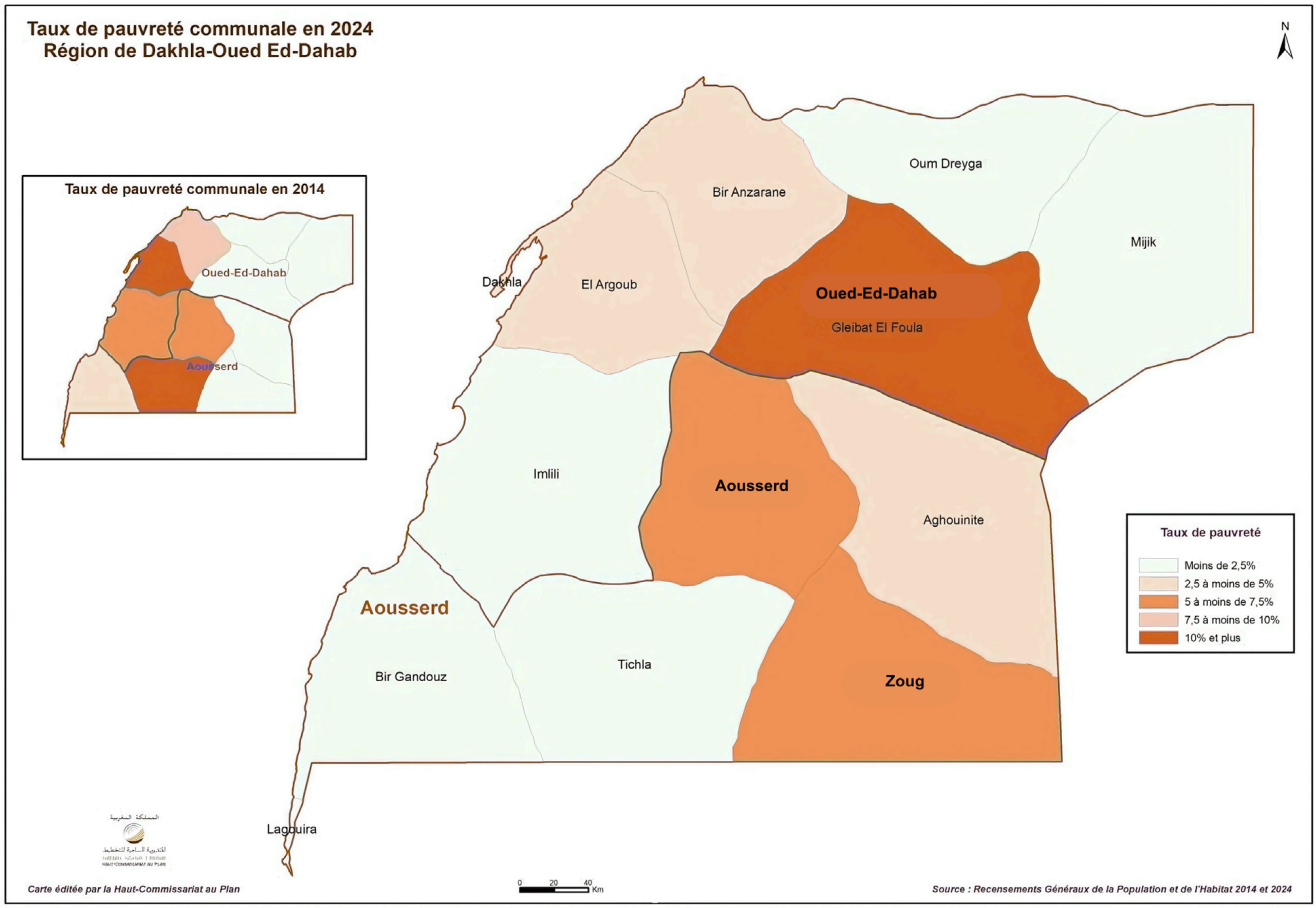
Taux de pauvreté communale en 2024
Région de Dakhla-Oued Ed-Dahab
N
Taux de pauvreté communale en 2014
Oued-Ed-Dahab
Aousserd
Oum Dreyga
Bir Anzarane
Mijik
Dakhla
El Argoub
Oued-Ed-Dahab
Gleibat El Foula
Imlili
Aousserd
Aghouinite
Aousserd
Bir Gandouz
Tichla
Zoug
Lagouira
Taux de pauvreté
Moins de 2,5%
2,5 à moins de 5%
5 à moins de 7,5%
7,5 à moins de 10%
10% et plus
0 20 40 Km
Carte éditée par la Haut-Commissariat au Plan
Source : Recensements Généraux de la Population et de l'Habitat 2014 et 2024

ANNEXE 3

TABULATION STATISTIQUE DE LA PAUVRETÉ MULTIDIMENSIONNELLE AUX ÉCHELLES PROVINCIALE ET COMMUNALE

ANNEXE 3.1 : DYNAMIQUE DE LA PAUVRETÉ MULTIDIMENSIONNELLE À L'ÉCHELLE PROVINCIALE

Commune	Année	Taux de pauvreté (en%)	IPM : Indice de pauvreté multidimensionnelle (en%)	Taux de vulnérabilité (en%)	Décomposition de l'IPM par source de privation (en %)			Décomposition de la dynamique de l'IPM, entre 2014 et 2024, par source de privation (en %)		
					Santé	Education	Conditions de vie	Santé	Education	Conditions de vie
Préfecture de Tanger-Assilah	2024	3,1	1,10	2,2	39,9	54,2	5,9	31,4	50,7	18,0
Préfecture de Tanger-Assilah	2014	5,6	2,02	5,4	36,0	52,6	11,4			
Préfecture de M'diq-Fnideq	2024	4,3	1,51	2,9	39,7	54,5	5,7	32,3	54,2	13,6
Préfecture de M'diq-Fnideq	2014	6,6	2,39	5,7	37,0	54,4	8,6			
Province de Tétouan	2024	6,2	2,23	6,8	32,6	46,0	21,4	17,6	53,8	28,6
Province de Tétouan	2014	13,6	5,17	9,6	24,1	50,5	25,5			
Province de Fahs-Anjra	2024	8,0	3,08	13,0	33,7	47,3	19,0	18,7	53,7	27,6
Province de Fahs-Anjra	2014	20,4	8,38	31,0	24,2	51,3	24,5			
Province de Larache	2024	9,7	3,66	11,3	28,2	47,7	24,1	14,2	56,1	29,7
Province de Larache	2014	16,8	6,55	15,9	22,0	51,4	26,5			
Province d'Al Hoceima	2024	12,0	4,59	15,8	30,1	43,0	26,9	15,0	56,3	28,7
Province d'Al Hoceima	2014	18,7	7,40	19,4	24,4	48,1	27,6			
Province de Chefchaouen	2024	12,4	4,87	21,7	28,1	41,3	30,6	11,6	61,9	26,5
Province de Chefchaouen	2014	24,8	10,29	28	19,4	52,1	28,5			
Province d'Ouezzane	2024	13,6	5,36	19,9	29,4	37,3	33,2	11,6	44,4	44,1
Province d'Ouezzane	2014	19,1	7,66	22,1	24,1	39,4	36,5			
Préfecture d'Oujda-Angad	2024	3,7	1,29	3,1	39,3	50,9	9,8	28,2	49,4	22,4
Préfecture d'Oujda-Angad	2014	5,3	1,93	5,2	35,7	50,4	13,9			
Province de Nador	2024	6,8	2,46	6,9	38,4	51,5	10,2	23	51,5	25,4
Province de Nador	2014	10,5	3,94	11,9	32,6	51,5	15,9			
Province de Driouch	2024	11,2	4,12	12,5	38,3	49,5	12,3	22	49,7	28,2
Province de Driouch	2014	19,7	7,79	21,2	30,6	49,6	19,8			

Commune	Année	Taux de pauvreté (en%)	IPM : Indice de pauvreté multidimensionnelle (en%)	Taux de vulnérabilité (en%)	Décomposition de l'IPM par source de privation (en %)			Décomposition de la dynamique de l'IPM, entre 2014 et 2024, par source de privation (en %)		
					Santé	Education	Conditions de vie	Santé	Education	Conditions de vie
Province de Jerada	2024	10,8	4,01	9,4	25,9	45,6	28,5	4,8	48,4	46,8
Province de Jerada	2014	16,6	6,50	9,7	17,8	46,7	35,5			
Province de Berkane	2024	6,2	2,22	5,8	37,9	51,2	10,9	26,9	52,4	20,7
Province de Berkane	2014	9,1	3,35	8,7	34,2	51,6	14,2			
Province de Taourirt	2024	11,5	4,28	10,1	26,4	49,9	23,8	12,7	45,5	41,8
Province de Taourirt	2014	18,1	7,15	11,5	20,9	48,1	31			
Province de Guercif	2024	10,6	4,01	12,8	28,1	45,1	26,8	10,8	49,5	39,7
Province de Guercif	2014	20,9	8,56	15,6	18,9	47,4	33,7			
Province de Figuig	2024	24,1	9,91	11,5	12,5	47,1	40,4	6,2	42	51,8
Province de Figuig	2014	36,6	16,25	9,3	10	45,1	44,9			
Préfecture de Fès	2024	4,3	1,51	2,3	40,8	55,4	3,8	25	55,9	19
Préfecture de Fès	2014	5,4	1,94	4,7	37,3	55,6	7,2			
Préfecture de Meknès	2024	4,1	1,47	4,3	38,3	50,6	11	20,7	53,3	26
Préfecture de Meknès	2014	5,8	2,12	6,6	33	51,5	15,6			
Province d'El Hajeb	2024	6,8	2,52	9,6	35,3	50	14,7	17,3	48,8	33,9
Province d'El Hajeb	2014	11,3	4,38	13,1	27,7	49,5	22,8			
Province d'Ifrane	2024	8,4	3,13	10,2	23,4	46,9	29,7	18,3	43,5	38,2
Province d'Ifrane	2014	15,5	6,03	13,6	20,9	45,3	33,8			
Province de Moulay Yacoub	2024	12,6	4,89	17,4	24,8	48	27,2	16,7	55,5	27,8
Province de Moulay Yacoub	2014	19,9	8,00	26	21,7	50,9	27,4			
Province de Sefrou	2024	7,6	2,78	7,9	32	47,9	20,2	14,1	46,3	39,6
Province de Sefrou	2014	11,6	4,50	11,4	25,1	47,3	27,6			
Province de Boulemane	2024	12,4	4,87	13,4	24,4	44,1	31,5	15,6	39,4	44,9
Province de Boulemane	2014	21,5	9,07	14,7	20,3	41,9	37,7			
Province de Taounate	2024	21,1	8,50	22,9	25,1	39,6	35,3	5,9	54,7	39,4
Province de Taounate	2014	30,5	12,68	24,2	18,8	44,6	36,6			
Province de Taza	2024	14,4	5,46	13,2	27,8	39	33,3	9,4	48,6	42,1
Province de Taza	2014	20,2	8,08	16,4	21,8	42,1	36,1			
Préfecture de Rabat	2024	1,7	0,58	1,9	42,8	53,1	4,2	37,6	18,3	44,1

Commune	Année	Taux de pauvreté (en%)	IPM : Indice de pauvreté multidimensionnelle (en%)	Taux de vulnérabilité (en%)	Décomposition de l'IPM par source de privation (en %)			Décomposition de la dynamique de l'IPM, entre 2014 et 2024, par source de privation (en %)		
					Santé	Education	Conditions de vie	Santé	Education	Conditions de vie
Préfecture de Rabat	2014	2,2	0,77	3,7	41,4	44,4	14,2			
Préfecture de Salé	2024	3	1,05	2,8	37,1	51,2	11,7	28,6	45,3	26,1
Préfecture de Salé	2014	4,4	1,58	4,6	34,3	49,3	16,5			
Préfecture de Skhirate-Témara	2024	2,1	0,73	1,7	41,4	52,7	6	28,6	43	28,5
Préfecture de Skhirate-Témara	2014	3,9	1,43	6,4	35,1	47,9	17			
Province de Kénitra	2024	7,2	2,67	10,6	26,8	53,7	19,5	20,4	66,2	13,5
Province de Kénitra	2014	12	4,54	12,1	24,2	58,8	17			
Province de Khémisset	2024	10,6	4,02	11,1	25,8	42	32,2	12,5	50,4	37,1
Province de Khémisset	2014	17	6,79	14,1	20,4	45,4	34,2			
Province de Sidi Kacem	2024	9,1	3,45	15,6	31,5	44,7	23,8	18,2	55,5	26,3
Province de Sidi Kacem	2014	14,2	5,55	18,4	26,5	48,8	24,7			
Province de Sidi Slimane	2024	10,3	4,04	13,4	24,5	44,9	30,6	21,1	66,8	12,1
Province de Sidi Slimane	2014	13,9	5,56	16,4	23,6	50,9	25,5			
Province de Béni Mellal	2024	7,7	2,85	6,9	29,4	45,6	25	15,8	45,3	38,9
Province de Béni Mellal	2014	12	4,62	8,5	24,2	45,5	30,3			
Province d'Azilal	2024	17	6,66	15,4	21,9	41,1	37	13,9	41,8	44,3
Province d'Azilal	2014	33,7	14,43	16,8	17,6	41,5	40,9			
Province de Fquih Ben Salah	2024	6,6	2,37	5,9	37,6	53,6	8,8	21,8	51,7	26,5
Province de Fquih Ben Salah	2014	10,3	3,88	10,2	31,4	52,9	15,7			
Province de Khénifra	2024	12	4,43	9	26,9	39,2	33,9	12,8	44,7	42,5
Province de Khénifra	2014	21,1	8,23	11,6	20,4	41,7	37,9			
Province de Khouribga	2024	5,7	2,10	7,2	33,4	45,6	21	12,7	44,6	42,8
Province de Khouribga	2014	9,8	3,70	9,7	24,5	45,1	30,4			
Préfecture de Casablanca	2024	2	0,71	2,4	42,4	52,1	5,5	42,8	27,3	29,9

Commune	Année	Taux de pauvreté (en%)	IPM : Indice de pauvreté multidimensionnelle (en%)	Taux de vulnérabilité (en%)	Décomposition de l'IPM par source de privation (en %)			Décomposition de la dynamique de l'IPM, entre 2014 et 2024, par source de privation (en %)		
					Santé	Education	Conditions de vie	Santé	Education	Conditions de vie
Préfecture de Casablanca	2014	2,3	0,83	4,5	42,5	48,3	9,2			
Préfecture de Mohammadia	2024	2,7	0,97	3,4	39,2	51,7	9,1	29,7	35,8	34,5
Préfecture de Mohammadia	2014	3,5	1,28	7,1	36,9	47,9	15,2			
Province d'El Jadida	2024	8,4	3,18	10,5	27,8	52,3	19,9	17,1	63,3	19,6
Province d'El Jadida	2014	13,9	5,36	15,4	23,4	56,8	19,8			
Province de Nouaceur	2024	2,5	0,88	2,2	37,2	57,4	5,5	38,4	50,3	11,2
Province de Nouaceur	2014	4,4	1,58	5,8	37,7	54,3	8			
Province de Médiouna	2024	3,2	1,18	4,6	36,5	53	10,5	35,9	50	14,1
Province de Médiouna	2014	5,5	2,01	7,3	36,2	51,8	12			
Province de Benslimane	2024	4,9	1,77	7,2	32	47,4	20,6	21,5	46,9	31,6
Province de Benslimane	2014	9	3,47	12,6	26,8	47,1	26			
Province de Berrechid	2024	4,2	1,52	6,2	35,6	54,3	10,1	25	54,4	20,6
Province de Berrechid	2014	8,3	3,14	11,9	30,1	54,3	15,5			
Province de Settat	2024	8,7	3,27	12,5	30,1	52,6	17,4	19,2	63	17,8
Province de Settat	2014	14,1	5,45	16,8	25,7	56,7	17,5			
Province de Sidi Bennour	2024	11,7	4,47	15,6	30,3	53,2	16,4	15,2	59,6	25,2
Province de Sidi Bennour	2014	17,8	7,07	21	24,8	55,6	19,6			
Préfecture de Marrakech	2024	3,2	1,15	3,8	38,6	52,1	9,4	30,5	52,6	16,9
Préfecture de Marrakech	2014	5,5	2,00	7,1	35,1	52,3	12,6			
Province de Chichaoua	2024	15,1	5,92	21,1	23,5	49,1	27,4	16,2	52,2	31,7
Province de Chichaoua	2014	29,8	12,43	24,6	19,7	50,7	29,7			
Province d'Al Haouz	2024	9,4	3,62	14,4	26,5	46,7	26,7	18,5	51,2	30,3
Province d'Al Haouz	2014	20,4	8,25	20,8	22	49,2	28,8			
Province d'El Kelâa Des-Sraghna	2024	6,7	2,53	12,8	32,6	50,9	16,5	25	54,4	20,5

Commune	Année	Taux de pauvreté (en%)	IPM : Indice de pauvreté multidimensionnelle (en%)	Taux de vulnérabilité (en%)	Décomposition de l'IPM par source de privation (en %)			Décomposition de la dynamique de l'IPM, entre 2014 et 2024, par source de privation (en %)		
					Santé	Education	Conditions de vie	Santé	Education	Conditions de vie
Province d'El Kelâa Des-Sraghna	2014	13	5,08	19,2	28,8	52,7	18,5			
Province d'Essaouira	2024	14,8	5,76	18,6	25,3	45,5	29,2	15,8	50,2	33,9
Province d'Essaouira	2014	28,6	11,83	23,1	20,5	47,9	31,6			
Province de Rehamna	2024	8,9	3,38	15,1	29,6	46,7	23,6	17,5	55,2	27,3
Province de Rehamna	2014	18,3	7,28	20	23,1	51,3	25,6			
Province de Safi	2024	8,2	3,06	11,8	31,1	47,6	21,2	14,7	54,9	30,4
Province de Safi	2014	14,3	5,58	16,6	23,7	50,9	25,4			
Province de Youssoufia	2024	11,9	4,54	15,8	26,4	49,7	23,9	15,4	50,8	33,8
Province de Youssoufia	2014	23,7	9,49	17,8	20,7	50,3	29,1			
Province d'Errachidia	2024	4,5	1,66	7,6	36	43,5	20,5	21,7	39,3	39
Province d'Errachidia	2014	7	2,70	9,8	30,5	41,9	27,6			
Province d'Ouarzazate	2024	5,8	2,18	9,4	33,7	49,2	17,1	24,5	50	25,6
Province d'Ouarzazate	2014	11,4	4,39	11,3	29,1	49,6	21,3			
Province de Midelt	2024	10,5	4,02	11,5	25,9	44,4	29,8	16,3	42,6	41,1
Province de Midelt	2014	22	9,04	13,5	20,6	43,4	36,1			
Province de Tinghir	2024	8,9	3,48	12,5	29,7	45,9	24,4	21,4	39,5	39,1
Province de Tinghir	2014	16,6	6,89	15,2	25,6	42,7	31,6			
Province de Zagora	2024	10	3,95	20,3	29,7	39	31,2	28,6	34,4	37
Province de Zagora	2014	17,7	7,38	26,3	29,2	36,9	33,9			
Préfecture d'Agadir-Ida-Ou-Tanane	2024	3,2	1,11	2,5	37,5	50,7	11,9	23,9	46,4	29,6
Préfecture d'Agadir-Ida-Ou-Tanane	2014	6,1	2,24	6,2	30,7	48,5	20,8			
Préfecture d'Inezgane-Aït Melloul	2024	2,9	1,03	1,4	43,1	53,8	3,1	29,6	55,3	15,1
Préfecture d'Inezgane-Aït Melloul	2014	4,6	1,64	4,3	38	54,3	7,6			
Province de Chtouka-Aït Baha	2024	5,9	2,13	5,7	35	55,1	9,9	26,2	52,1	21,8
Province de Chtouka-Aït Baha	2014	11,5	4,28	10,7	30,6	53,6	15,9			

Commune	Année	Taux de pauvreté (en%)	IPM : Indice de pauvreté multidimensionnelle (en%)	Taux de vulnérabilité (en%)	Décomposition de l'IPM par source de privation (en %)			Décomposition de la dynamique de l'IPM, entre 2014 et 2024, par source de privation (en %)		
					Santé	Education	Conditions de vie	Santé	Education	Conditions de vie
Province de Taroudannt	2024	9,4	3,56	11,4	30	45,9	24,1	18,9	46,3	34,8
Province de Taroudannt	2014	18	7,11	15,1	24,5	46,1	29,4			
Province de Tiznit	2024	6,2	2,26	7,3	38,7	46,1	15,2	28,5	47,7	23,8
Province de Tiznit	2014	13,3	4,99	11,6	33,1	47	19,9			
Province de Tata	2024	7,7	2,95	14,9	35,6	42,8	21,5	25,9	37,2	36,9
Province de Tata	2014	15,2	6,11	21,2	30,6	39,9	29,5			
Province de Guelmim	2024	3,6	1,28	3,6	38,2	49,8	12	27,8	44,9	27,4
Province de Guelmim	2014	7	2,62	5,9	32,9	47,3	19,8			
Province d'Assa-Zag	2024	4,9	1,77	4,4	36,7	48,2	15,1	12,7	48,7	38,6
Province d'Assa-Zag	2014	15,8	6,12	10,1	19,6	48,6	31,8			
Province de Tan-Tan	2024	3,7	1,28	2,1	34,9	48,4	16,7	18,5	59,5	22
Province de Tan-Tan	2014	5	1,82	4,6	30	51,7	18,3			
Province de Sidi Ifni	2024	8,6	3,22	11,5	35,8	44,4	19,8	22,7	43,9	33,4
Province de Sidi Ifni	2014	18,3	7,20	19,6	28,5	44,1	27,4			
Province de Laâyoune	2024	2,2	0,75	1,1	41,2	56	2,8	40,4	41,8	17,7
Province de Laâyoune	2014	2,7	0,97	3,7	41	52,7	6,3			
Province de Boujdour	2024	3,1	1,07	1,5	36,2	60,1	3,7	17,5	42,9	39,6
Province de Boujdour	2014	4,8	1,74	8,1	29	53,5	17,5			
Province de Tarfaya	2024	4,1	1,46	2,6	31,7	49,4	18,8	29,8	45,9	24,3
Province de Tarfaya	2014	6,6	2,50	7	30,9	48	21,1			
Province d'Es-Semara	2024	2,7	0,93	2	39,6	52,2	8,1	37,5	102,2	198,7
Province d'Es-Semara	2014	3,8	1,42	9,9	38,9	69,5	74			
Province d'Oued Ed-Dahab	2024	2,5	0,89	4,6	34,8	58,7	6,5	17	48,6	34,4
Province d'Oued Ed-Dahab	2014	4,5	1,57	4,3	27,1	54,3	18,6			
Province d'Aousserd	2024	2,3	0,82	6,9	32,3	50,7	17	11,1	49,8	39,1
Province d'Aousserd	2014	4	1,47	14,5	22,9	50,3	26,8			

ANNEXE 3.2 : DYNAMIQUE DE LA PAUVRETÉ MULTIDIMENSIONNELLE À L'ÉCHELLE COMMUNALE

1. Région de Tanger-Tétouan-Al Hoceima

1. Préfecture de Tanger-Assilah

Commune	Année	Taux de pauvreté (en%)	IPM : Indice de pauvreté multidimensionnelle (en%)	Taux de vulnérabilité (en%)	Décomposition de l'IPM par source de privation (en %)			Décomposition de la dynamique de l'IPM, entre 2014 et 2024, par source de privation (en %)		
					Santé	Education	Conditions de vie	Santé	Education	Conditions de vie
Arrondissement de Mghogha	2024	2,9	1,03	1,7	41,3	54,3	4,4	42,9	51,2	5,9
Arrondissement de Mghogha	2014	4,6	1,61	3,8	41,9	53,2	4,9			
Arrondissement de Souani	2024	2,1	0,75	1,2	45,7	51,5	2,8	45,6	43,9	10,5
Arrondissement de Souani	2014	2,9	1,01	1,7	45,7	49,6	4,8			
Arrondissement de Bni Makada	2024	3,4	1,18	1,6	40,1	57,0	2,9	35,5	54,9	9,6
Arrondissement de Bni Makada	2014	5,9	2,12	4,7	38,1	56,0	5,9			
Arrondissement de Médina	2024	2,1	0,75	1,2	41,5	54,9	3,6	36,1	50,1	13,8
Arrondissement de Médina	2014	3,8	1,38	3,6	39,1	52,7	8,3			
Commune d'Assilah	2024	3,4	1,22	4,8	43,2	48,5	8,3	24,0	51,5	24,5
Commune d'Assilah	2014	5,2	1,98	9,9	35,8	49,7	14,5			
Commune de Gueznaia	2024	2,6	0,92	2,2	33,5	62,9	3,6	33,3	47,1	19,5
Commune de Gueznaia	2014	5,7	2,12	7,8	33,4	54,0	12,7			
Commune de Hjar Ennhal	2024	4,6	1,71	5,8	35,8	45,2	18,9	21,1	52,8	26,1
Commune de Hjar Ennhal	2014	11,4	4,47	20,6	26,7	49,9	23,4			
Commune de Dar Chaoui	2024	9,4	3,74	16,6	23,7	40,4	35,9	17,9	52,3	29,8

Commune	Année	Taux de pauvreté (en%)	IPM : Indice de pauvreté multidimensionnelle (en%)	Taux de vulnérabilité (en%)	Décomposition de l'IPM par source de privation (en %)			Décomposition de la dynamique de l'IPM, entre 2014 et 2024, par source de privation (en %)		
					Santé	Education	Conditions de vie	Santé	Education	Conditions de vie
Commune de Dar Chaoui	2014	25,3	10,79	29,7	19,9	48,2	31,9			
Commune d'Al Manzla	2024	17,4	7,09	33,5	33,1	37,3	29,6	-4,3	65,6	38,8
Commune d'Al Manzla	2014	29,2	11,83	34,5	18,1	48,6	33,3			
Commune de Laaouama	2024	4,8	1,75	2,8	36,1	56,3	7,7	33,0	44,8	22,2
Commune de Laaouama	2014	14,5	5,75	22,0	33,9	48,3	17,8			
Commune de Sebt Azzinate	2024	9,0	3,38	14,9	26,7	45,4	27,9	15,9	50,3	33,8
Commune de Sebt Azzinate	2014	27,6	11,75	30,5	19,0	48,9	32,1			
Commune d'Aquouass Briech	2024	5,8	2,19	12,1	36,2	49,7	14,1	35,6	33,5	30,9
Commune d'Aquouass Briech	2014	10,6	4,12	23,5	35,9	42,1	22,0			
Commune de Had Al Gharbia	2024	12,7	5,05	25,6	38,4	35,6	26,0	-20,3	66,1	54,2
Commune de Had Al Gharbia	2014	19,0	7,99	26,4	16,8	46,8	36,4			
Commune de Sahel Chamali	2024	5,8	2,30	19,8	34,7	47,8	17,6	16,5	42,7	40,8
Commune de Sahel Chamali	2014	31,4	13,38	28,5	19,6	43,5	36,8			
Commune de Sidi Lyamani	2024	7,8	2,82	8,8	41,3	49,5	9,2	16,2	39,9	43,9
Commune de Sidi Lyamani	2014	18,0	7,36	26,3	25,8	43,6	30,6			

2. Préfecture de M'diq-Fnideq

Commune	Année	Taux de pauvreté (en%)	IPM : Indice de pauvreté multidimensionnelle (en%)	Taux de vulnérabilité (en%)	Décomposition de l'IPM par source de privation (en %)			Décomposition de la dynamique de l'IPM, entre 2014 et 2024, par source de privation (en %)		
					Santé	Education	Conditions de vie	Santé	Education	Conditions de vie
Commune de M'diq	2024	4,6	1,63	1,7	39,0	56,7	4,3	36,8	50,2	13,0
Commune de M'diq	2014	6,6	2,39	4,5	38,3	54,6	7,0			
Commune de Fnideq	2024	4,6	1,62	3,1	39,1	54,5	6,4	38,4	51,8	9,8
Commune de Fnideq	2014	6,6	2,40	4,6	38,9	53,6	7,5			
Commune de Martil	2024	3,2	1,12	1,4	42,1	55,1	2,8	34,5	57,0	8,5
Commune de Martil	2014	4,5	1,57	3,2	39,9	55,6	4,5			
Commune d'Allyene	2024	9,4	3,64	17,2	37,5	46,5	16,0	16,1	60,7	23,2
Commune d'Allyene	2014	20,4	8,25	33,2	25,5	54,5	20,0			
Commune de Belyounech	2024	7,9	3,09	23,7	36,7	48,2	15,1	19,6	58,3	22,1
Commune de Belyounech	2014	16,2	6,55	33,3	27,6	53,5	18,8			

3. Province de Tétouan

Commune	Année	Taux de pauvreté (en%)	IPM : Indice de pauvreté multidimensionnelle (en%)	Taux de vulnérabilité (en%)	Décomposition de l'IPM par source de privation (en %)			Décomposition de la dynamique de l'IPM, entre 2014 et 2024, par source de privation (en %)		
					Santé	Education	Conditions de vie	Santé	Education	Conditions de vie
Commune de Tétouan	2024	3,3	1,17	1,8	43,4	52,4	4,1	38,9	49,3	11,8
Commune de Tétouan	2014	5,4	1,92	3,8	41,7	51,2	7,1			

Commune	Année	Taux de pauvreté (en%)	IPM : Indice de pauvreté multidimensionnelle (en%)	Taux de vulnérabilité (en%)	Décomposition de l'IPM par source de privation (en %)			Décomposition de la dynamique de l'IPM, entre 2014 et 2024, par source de privation (en %)		
					Santé	Education	Conditions de vie	Santé	Education	Conditions de vie
Commune d'Oued Laou	2024	5,1	1,89	7,6	27,2	48,6	24,3	20,1	42,7	37,2
Commune d'Oued Laou	2014	13,4	5,51	6,4	22,6	44,7	32,8			
Commune d'Ain Lahsan	2024	13,9	5,78	23,1	30,2	39,1	30,7	13,4	49,9	36,7
Commune d'Ain Lahsan	2014	35,1	15,14	36,5	19,8	45,8	34,4			
Commune de Souk Kdim	2024	12,7	5,25	19,0	21,5	43,7	34,8	19,4	45,2	35,4
Commune de Souk Kdim	2014	47,5	22,18	20,7	19,9	44,8	35,3			
Commune de Jbel Lahbib	2024	11,7	4,76	19,8	28,5	39,7	31,8	11,6	45,2	43,1
Commune de Jbel Lahbib	2014	25,4	9,93	21,6	19,7	42,6	37,7			
Commune de Bni Harchen	2024	21,5	8,56	30,0	33,3	24,5	42,2	-1,7	80,4	21,3
Commune de Bni Harchen	2014	35,6	15,37	36,3	17,8	49,2	32,9			
Commune d'Al Kharroub	2024	13,8	5,80	30,8	31,3	39,3	29,4	16,3	42,3	41,4
Commune d'Al Kharroub	2014	51,8	22,51	26,7	20,1	41,5	38,3			
Commune de Mallalienne	2024	4,4	1,59	7,6	23,3	60,4	16,3	15,2	49,1	35,7
Commune de Mallalienne	2014	17,8	7,24	21,3	16,9	51,6	31,5			
Commune de Saddina	2024	5,8	2,27	14,2	37,6	44,4	18,0	24,4	47,1	28,4
Commune de Saddina	2014	19,7	8,36	31,2	28,0	46,4	25,6			
Commune de Sahtryine	2024	15,3	6,16	23,9	22,8	43,7	33,5	8,4	53,1	38,6
Commune de Sahtryine	2014	46,3	20,31	26,3	12,7	50,2	37,0			

Commune	Année	Taux de pauvreté (en%)	IPM : Indice de pauvreté multidimensionnelle (en%)	Taux de vulnérabilité (en%)	Décomposition de l'IPM par source de privation (en %)			Décomposition de la dynamique de l'IPM, entre 2014 et 2024, par source de privation (en %)		
					Santé	Education	Conditions de vie	Santé	Education	Conditions de vie
Commune de Bni Idder	2024	17,1	6,87	27,9	21,6	40,4	38,1	13,1	54,3	32,6
Commune de Bni Idder	2014	47,3	20,85	35,1	15,9	49,7	34,4			
Commune de Bghaghza	2024	19,0	7,50	27,9	27,7	34,0	38,2	13,9	54,9	31,2
Commune de Bghaghza	2014	52,8	23,46	32,4	18,3	48,2	33,4			
Commune de Bni Leit	2024	11,8	4,78	27,8	24,0	43,1	32,9	19,1	50,3	30,6
Commune de Bni Leit	2014	39,7	17,13	34,3	20,5	48,2	31,2			
Commune d'Al Hamra	2024	9,6	3,79	28,2	27,6	37,3	35,1	15,4	56,1	28,5
Commune d'Al Hamra	2014	28,6	11,97	25,9	19,2	50,2	30,6			
Commune d'Al Oued	2024	10,5	4,17	27,4	31,1	40,1	28,8	16,6	58,7	24,7
Commune d'Al Oued	2014	32,1	13,70	35,8	21,1	53,0	25,9			
Commune d'Oulad Ali Mansour	2024	28,6	12,18	33,4	24,5	44,8	30,7	0,6	54,4	45,0
Commune d'Oulad Ali Mansour	2014	65,4	32,47	22,8	9,6	50,8	39,6			
Commune de Dar Bni Karrich	2024	4,0	1,48	9,7	38,4	53,6	8,0	29,8	57,3	12,9
Commune de Dar Bni Karrich	2014	6,4	2,39	16,1	35,1	55,0	9,9			
Commune de Zinat	2024	15,3	6,23	30,9	27,0	42,8	30,3	8,3	64,4	27,3
Commune de Zinat	2014	33,4	14,17	27,5	16,5	54,9	28,6			
Commune d'Azla	2024	5,4	1,96	5,1	37,9	50,2	11,9	21,8	61,0	17,2
Commune d'Azla	2014	15,6	6,20	9,7	26,9	57,6	15,5			

Commune	Année	Taux de pauvreté (en%)	IPM : Indice de pauvreté multidimensionnelle (en%)	Taux de vulnérabilité (en%)	Décomposition de l'IPM par source de privation (en %)			Décomposition de la dynamique de l'IPM, entre 2014 et 2024, par source de privation (en %)		
					Santé	Education	Conditions de vie	Santé	Education	Conditions de vie
Commune de Zaitoune	2024	8,0	3,05	6,8	32,3	56,8	10,9	14,3	53,1	32,6
Commune de Zaitoune	2014	16,9	7,20	14,0	21,9	54,7	23,4			
Commune de Bni Said	2024	12,1	4,82	14,5	20,5	49,2	30,3	14,4	54,2	31,4
Commune de Bni Said	2014	33,8	14,37	14,8	16,4	52,5	31,0			
Commune de Zaouiat Sidi Kacem	2024	38,2	16,71	21,8	19,1	39,6	41,3	-4,7	70,3	34,4
Commune de Zaouiat Sidi Kacem	2014	58,8	28,05	16,9	9,5	52,0	38,5			

4. Province de Fahs-Anjra

Commune	Année	Taux de pauvreté (en%)	IPM : Indice de pauvreté multidimensionnelle (en%)	Taux de vulnérabilité (en%)	Décomposition de l'IPM par source de privation (en %)			Décomposition de la dynamique de l'IPM, entre 2014 et 2024, par source de privation (en %)		
					Santé	Education	Conditions de vie	Santé	Education	Conditions de vie
Commune de Malloussa	2024	10,0	3,92	12,1	31,6	49,8	18,6	11,3	57,5	31,2
Commune de Malloussa	2014	19,3	8,06	36,4	21,2	53,8	25,1			
Commune d'Al Bahraoyine	2024	4,8	1,79	5,5	36,3	52,0	11,7	28,1	46,6	25,3
Commune d'Al Bahraoyine	2014	9,3	3,57	20,0	32,2	49,3	18,5			
Commune de Ksar Sghir	2024	5,5	2,11	16,9	39,8	45,8	14,3	20,8	55,2	24,0
Commune de Ksar Sghir	2014	14,5	5,86	30,3	27,7	51,8	20,5			
Commune de Jouamaa	2024	11,0	4,32	14,5	30,3	36,2	33,6	13,1	50,1	36,8
Commune de Jouamaa	2014	30,6	13,11	32,1	18,7	45,5	35,7			
Commune d'Anjra	2024	9,2	3,63	15,1	34,3	46,7	18,9	17,3	55,1	27,6
Commune d'Anjra	2014	30,6	12,96	34,0	22,1	52,8	25,2			
Commune de Taghramt	2024	5,9	2,20	10,5	30,6	53,4	16,0	29,0	53,0	18,0
Commune de Taghramt	2014	19,9	8,13	30,9	29,4	53,1	17,4			
Commune de Ksar El Majaz	2024	9,6	3,78	16,5	34,2	49,7	16,1	23,2	51,2	25,6
Commune de Ksar El Majaz	2014	15,0	5,98	28,9	30,1	50,3	19,6			

5. Province de Larache

Commune	Année	Taux de pauvreté (en%)	IPM : Indice de pauvreté multidimensionnelle (en%)	Taux de vulnérabilité (en%)	Décomposition de l'IPM par source de privation (en %)			Décomposition de la dynamique de l'IPM, entre 2014 et 2024, par source de privation (en %)		
					Santé	Education	Conditions de vie	Santé	Education	Conditions de vie
Commune de Ksar El Kebir	2024	4,0	1,42	2,4	41,9	52,7	5,3	27,4	47,1	25,4
Commune de Ksar El Kebir	2014	6,0	2,23	6,5	36,7	50,7	12,6			
Commune de Larache	2024	4,1	1,49	3,1	38,6	54,1	7,4	32,2	47,8	20,0
Commune de Larache	2014	5,8	2,15	6,4	36,6	52,1	11,3			
Commune de Laouamra	2024	10,7	4,03	12,3	26,5	54,0	19,5	17,9	73,6	8,5
Commune de Laouamra	2014	18,9	7,31	16,4	22,6	62,8	14,6			
Commune de Zouada	2024	8,5	3,34	21,9	31,1	51,5	17,4	20,4	58,4	21,2
Commune de Zouada	2014	20,2	7,97	21,6	24,9	55,5	19,6			
Commune de Ksar Bjir	2024	13,6	5,69	19,1	26,3	41,1	32,6	10,3	62,7	27,0
Commune de Ksar Bjir	2014	24,4	9,92	25,6	19,5	50,3	30,2			
Commune de Boujedyane	2024	22,5	9,23	26,1	22,2	41,9	35,9	10,0	47,2	42,8
Commune de Boujedyane	2014	32,1	13,21	28,9	18,5	43,5	38,0			
Commune de Tatoft	2024	17,9	7,25	24,8	21,5	43,3	35,2	8,8	44,4	46,8
Commune de Tatoft	2014	45,5	18,82	23,0	13,7	44,0	42,3			

Commune	Année	Taux de pauvreté (en%)	IPM : Indice de pauvreté multidimensionnelle (en%)	Taux de vulnérabilité (en%)	Décomposition de l'IPM par source de privation (en %)			Décomposition de la dynamique de l'IPM, entre 2014 et 2024, par source de privation (en %)		
					Santé	Education	Conditions de vie	Santé	Education	Conditions de vie
Commune de Souk L'qolla	2024	25,0	10,29	24,0	22,9	35,7	41,5	1,6	73,7	24,8
Commune de Souk L'qolla	2014	39,8	16,60	30,1	14,8	50,1	35,1			
Commune de Bni Arouss	2024	12,0	4,81	31,1	31,8	39,3	28,9	15,6	46,2	38,2
Commune de Bni Arouss	2014	36,8	15,42	29,1	20,7	44,0	35,3			
Commune de Tazroute	2024	20,3	8,31	29,3	31,7	33,3	35,0	4,4	66,6	29,0
Commune de Tazroute	2014	33,1	14,73	27,8	19,8	47,8	32,4			
Commune d'Ayacha	2024	15,4	6,23	26,6	30,9	41,2	27,9	6,0	55,5	38,5
Commune d'Ayacha	2014	35,0	14,74	33,5	16,5	49,5	34,0			
Commune de Bni Garfett	2024	26,5	10,63	23,2	19,2	39,6	41,1	-1,8	93,5	8,3
Commune de Bni Garfett	2014	31,7	13,25	31,0	15,1	50,3	34,7			
Commune de Zaaroura	2024	25,2	10,02	26,6	23,1	38,4	38,5	-1,8	95,7	6,1
Commune de Zaaroura	2014	31,3	13,08	35,9	17,3	51,8	30,9			
Commune de Sahel	2024	8,0	2,92	11,6	36,2	51,5	12,3	12,3	48,3	39,5
Commune de Sahel	2014	16,0	6,48	21,6	23,0	49,7	27,2			
Commune de Rissana Chamalia	2024	16,1	6,48	21,9	24,7	50,4	25,0	15,5	49,8	34,8

Commune	Année	Taux de pauvreté (en%)	IPM : Indice de pauvreté multidimensionnelle (en%)	Taux de vulnérabilité (en%)	Décomposition de l'IPM par source de privation (en %)			Décomposition de la dynamique de l'IPM, entre 2014 et 2024, par source de privation (en %)		
					Santé	Education	Conditions de vie	Santé	Education	Conditions de vie
Commune de Rissana Chamalia	2014	25,5	10,44	29,1	21,2	50,1	28,7			
Commune de Rissana Janoubia	2024	24,3	9,90	26,7	22,6	50,1	27,3	5,5	56,2	38,3
Commune de Rissana Janoubia	2014	37,5	15,90	32,8	16,2	52,4	31,4			
Commune d'Oulad Ouchih	2024	12,3	4,65	18,1	30,4	51,8	17,8	16,9	56,9	26,1
Commune d'Oulad Ouchih	2014	32,1	13,26	23,1	21,6	55,1	23,2			
Commune de Souaken	2024	17,4	6,84	16,0	25,8	49,9	24,3	2,3	61,1	36,7
Commune de Souaken	2014	25,2	10,28	23,6	17,9	53,6	28,4			
Commune de Souk Tolba	2024	18,2	7,23	21,8	16,9	55,0	28,1	20,1	40,0	39,9
Commune de Souk Tolba	2014	32,8	13,60	31,0	18,4	48,0	33,6			

6. Province d'Al Hoceima

Commune	Année	Taux de pauvreté (en%)	IPM : Indice de pauvreté multidimensionnelle (en%)	Taux de vulnérabilité (en%)	Décomposition de l'IPM par source de privation (en %)			Décomposition de la dynamique de l'IPM, entre 2014 et 2024, par source de privation (en %)		
					Santé	Education	Conditions de vie	Santé	Education	Conditions de vie
Commune d'Al Hoceima	2024	3,6	1,29	1,5	40,1	55,9	3,9	49,4	31,8	18,8
Commune d'Al Hoceima	2014	4,7	1,66	3,1	42,2	50,5	7,3			
Commune de Bni Bouayach	2024	6,7	2,34	4,3	38,4	55,3	6,4	37,7	31,7	30,6
Commune de Bni Bouayach	2014	8,1	2,97	8,1	38,2	50,3	11,5			
Commune d'Imzouren	2024	6,6	2,36	2,3	41,4	53,0	5,5	--	--	--
Commune d'Imzouren	2014	6,9	2,46	5,4	39,5	54,1	6,4			
Commune de Targuist	2024	4,7	1,66	2,9	40,6	52,3	7,1	43,7	55,4	1,0
Commune de Targuist	2014	5,6	2,01	4,2	41,1	52,9	6,0			
Commune d'Ajdir	2024	4,7	1,64	2,5	42,0	54,4	3,6	41,5	34,9	23,6
Commune d'Ajdir	2014	7,7	2,84	4,8	41,8	46,1	12,1			
Commune de Bni Boufrah	2024	16,0	6,44	21,8	32,5	38,9	28,6	8,6	73,9	17,5
Commune de Bni Boufrah	2014	21,1	8,63	28,0	26,4	47,8	25,8			
Commune de Senada	2024	19,5	7,91	26,0	27,7	39,3	33,0	24,6	47,9	27,6
Commune de Senada	2014	26,8	11,00	32,1	26,8	41,7	31,4			
Commune de Bni Gmil Maksouline	2024	17,1	6,94	30,7	27,5	41,7	30,8	16,3	60,7	23,0
Commune de Bni Gmil Maksouline	2014	30,8	13,32	34,5	22,1	50,8	27,1			
Commune de Bni Gmil	2024	10,5	4,18	27,6	30,3	44,3	25,4	13,6	52,9	33,6

Commune	Année	Taux de pauvreté (en%)	IPM : Indice de pauvreté multidimensionnelle (en%)	Taux de vulnérabilité (en%)	Décomposition de l'IPM par source de privation (en %)			Décomposition de la dynamique de l'IPM, entre 2014 et 2024, par source de privation (en %)		
					Santé	Education	Conditions de vie	Santé	Education	Conditions de vie
Commune de Bni Gmil	2014	31,0	12,82	30,0	19,0	50,1	30,9			
Commune de Chakrane	2024	32,4	13,61	31,2	19,6	36,4	44,0	9,9	54,8	35,3
Commune de Chakrane	2014	55,7	24,22	20,9	15,4	44,4	40,2			
Commune d'Arbaa Taourirt	2024	25,0	9,76	25,5	30,9	36,4	32,7	-16,2	59,2	57,0
Commune d'Arbaa Taourirt	2014	33,6	14,14	26,8	16,3	43,5	40,2			
Commune de Tifarouine	2024	16,2	6,35	21,7	25,5	42,1	32,4	20,4	39,4	40,2
Commune de Tifarouine	2014	36,6	15,45	28,6	22,5	40,5	37,0			
Commune de Nekkour	2024	9,8	3,66	13,4	35,9	47,5	16,6	19,1	46,1	34,9
Commune de Nekkour	2014	20,7	8,74	25,6	26,1	46,7	27,2			
Commune d'Ait Youssef Ou Ali	2024	6,9	2,50	5,5	41,9	51,8	6,3	9,7	53,0	37,3
Commune d'Ait Youssef Ou Ali	2014	8,3	3,05	11,1	36,2	52,0	11,8			
Commune de Louta	2024	10,8	3,94	8,0	40,4	50,6	8,9	22,3	60,7	17,0
Commune de Louta	2014	14,4	5,48	12,8	35,3	53,5	11,2			
Commune d'Imrabten	2024	15,6	6,04	14,1	29,9	47,2	22,9	11,1	40,1	48,8
Commune d'Imrabten	2014	24,0	9,73	17,3	22,8	44,5	32,7			
Commune de Zaouiat Sidi Abdelkader	2024	24,7	9,79	31,4	25,4	40,7	33,9	15,6	51,5	32,9
Commune de Zaouiat Sidi Abdelkader	2014	36,5	15,06	23,2	22,0	44,5	33,6			

Commune	Année	Taux de pauvreté (en%)	IPM : Indice de pauvreté multidimensionnelle (en%)	Taux de vulnérabilité (en%)	Décomposition de l'IPM par source de privation (en %)			Décomposition de la dynamique de l'IPM, entre 2014 et 2024, par source de privation (en %)		
					Santé	Education	Conditions de vie	Santé	Education	Conditions de vie
Commune de Bni Hadifa	2024	7,9	2,92	12,3	34,3	45,4	20,3	26,7	45,2	28,1
Commune de Bni Hadifa	2014	13,4	5,22	18,5	31,0	45,3	23,7			
Commune de Bni Abdellah	2024	20,3	8,33	12,6	33,0	35,8	31,2	-17,4	62,5	54,9
Commune de Bni Abdellah	2014	27,5	11,51	23,5	19,1	43,2	37,8			
Commune d'Izemmouren	2024	6,4	2,28	4,1	42,4	50,9	6,6	35,7	44,3	19,9
Commune d'Izemmouren	2014	10,9	4,05	7,1	39,5	48,1	12,4			
Commune d'Ait Kamra	2024	6,6	2,36	7,6	41,0	48,7	10,3	13,1	76,2	10,6
Commune d'Ait Kamra	2014	9,0	3,34	8,5	32,9	56,7	10,4			
Commune de Rouadi	2024	16,3	6,55	25,4	32,3	40,1	27,6	18,3	42,8	38,9
Commune de Rouadi	2014	27,6	11,62	28,3	26,2	41,3	32,5			
Commune de Sidi Bouzineb	2024	23,3	9,68	34,2	34,2	35,6	30,2	-6,8	69,7	37,1
Commune de Sidi Bouzineb	2014	31,3	12,85	28,7	24,1	44,0	31,9			
Commune de Bni Ammart	2024	15,7	6,29	22,7	31,5	43,6	24,9	17,6	52,0	30,5
Commune de Bni Ammart	2014	27,9	11,97	31,4	24,9	47,6	27,6			
Commune de Sidi Boutmim	2024	15,8	6,34	20,4	28,2	45,0	26,8	8,0	45,3	46,6
Commune de Sidi Boutmim	2014	26,7	10,94	21,7	19,7	45,1	35,1			
Commune de Zarkt	2024	27,0	10,94	23,3	28,1	32,4	39,5	--	--	--

Commune	Année	Taux de pauvreté (en%)	IPM : Indice de pauvreté multidimensionnelle (en%)	Taux de vulnérabilité (en%)	Décomposition de l'IPM par source de privation (en %)			Décomposition de la dynamique de l'IPM, entre 2014 et 2024, par source de privation (en %)		
					Santé	Education	Conditions de vie	Santé	Education	Conditions de vie
Commune de Zarkt	2014	26,7	11,08	26,1	21,4	42,2	36,3			
Commune de Bni Bchir	2024	14,2	5,84	24,5	27,8	44,0	28,3	19,7	43,7	36,6
Commune de Bni Bchir	2014	35,5	15,19	36,0	22,8	43,8	33,4			
Commune de Bni Bounsar	2024	10,7	4,17	31,4	30,8	40,6	28,6	7,8	53,7	38,5
Commune de Bni Bounsar	2014	17,8	7,35	29,6	20,9	46,2	32,9			
Commune de Bni Ahmed Imoukzan	2024	20,3	8,17	25,1	23,5	40,7	35,8	10,4	58,9	30,7
Commune de Bni Ahmed Imoukzan	2014	32,0	13,79	36,8	18,1	48,1	33,7			
Commune de Tamsaout	2024	23,7	9,61	25,6	23,2	35,3	41,5	12,3	85,1	2,5
Commune de Tamsaout	2014	34,0	14,17	26,7	19,7	51,3	29,0			
Commune de Ketama	2024	8,9	3,61	26,9	27,9	43,6	28,5	30,6	56,7	12,7
Commune de Ketama	2014	19,8	8,17	27,3	29,4	50,9	19,7			
Commune de Moulay Ahmed Cherif	2024	14,4	5,77	20,4	28,1	44,9	27,0	2,3	91,7	6,0
Commune de Moulay Ahmed Cherif	2014	15,9	6,67	33,0	24,6	51,2	24,2			
Commune d'Issaguen	2024	11,0	4,52	30,7	29,0	45,4	25,6	29,1	50,1	20,8
Commune d'Issaguen	2014	20,0	8,37	32,1	29,0	47,6	23,4			
Commune de Bni Bouchibet	2024	33,6	13,54	25,5	22,9	35,1	42,0	--	--	--
Commune de Bni Bouchibet	2014	34,3	14,62	33,0	19,5	44,6	35,9			

Commune	Année	Taux de pauvreté (en%)	IPM : Indice de pauvreté multidimensionnelle (en%)	Taux de vulnérabilité (en%)	Décomposition de l'IPM par source de privation (en %)			Décomposition de la dynamique de l'IPM, entre 2014 et 2024, par source de privation (en %)		
					Santé	Education	Conditions de vie	Santé	Education	Conditions de vie
Commune de Taghzout	2024	21,8	9,00	30,6	24,6	41,4	34,0	16,9	64,2	18,9
Commune de Taghzout	2014	26,5	11,26	37,4	23,0	46,0	31,0			
Commune d'Abdelghaya Souahel	2024	14,8	5,99	28,7	27,3	43,5	29,2	-3,3	81,5	21,8
Commune d'Abdelghaya Souahel	2014	22,6	9,38	24,6	16,2	57,3	26,5			

7. Province de Chefchaouen

Commune	Année	Taux de pauvreté (en%)	IPM : Indice de pauvreté multidimensionnelle (en%)	Taux de vulnérabilité (en%)	Décomposition de l'IPM par source de privation (en %)			Décomposition de la dynamique de l'IPM, entre 2014 et 2024, par source de privation (en %)		
					Santé	Education	Conditions de vie	Santé	Education	Conditions de vie
Commune de Chefchaouen	2024	2,5	0,89	2,3	42,9	52,2	4,9	35,7	46,4	18,0
Commune de Chefchaouen	2014	5,0	1,82	5,3	39,2	49,2	11,6			
Commune de Bab Berred	2024	5,9	2,24	16,3	35,1	45,4	19,5	14,1	63,6	22,3
Commune de Bab Berred	2014	12,0	4,80	23,9	24,0	55,1	21,0			
Commune d'lounane	2024	12,9	5,06	23,4	27,7	40,5	31,8	-0,1	86,7	13,4
Commune d'lounane	2014	19,6	8,18	33,7	17,1	58,2	24,7			
Commune de Tamorot	2024	10,9	4,40	23,4	24,2	46,0	29,8	18,3	63,9	17,8

Commune	Année	Taux de pauvreté (en%)	IPM : Indice de pauvreté multidimensionnelle (en%)	Taux de vulnérabilité (en%)	Décomposition de l'IPM par source de privation (en %)			Décomposition de la dynamique de l'IPM, entre 2014 et 2024, par source de privation (en %)		
					Santé	Education	Conditions de vie	Santé	Education	Conditions de vie
Commune de Tamorot	2014	22,2	9,46	26,8	21,0	55,6	23,4			
Commune d'Amtar	2024	10,8	4,23	17,6	29,1	42,0	28,9	9,5	63,3	27,2
Commune d'Amtar	2014	34,7	14,85	31,7	15,1	57,2	27,7			
Commune de M'tioua	2024	18,1	7,04	17,1	25,8	37,5	36,7	6,2	73,8	20,0
Commune de M'tioua	2014	28,1	11,65	27,2	18,1	51,8	30,1			
Commune d'Ouaouzgane	2024	30,1	11,83	25,9	27,7	38,7	33,6	2,7	52,7	44,6
Commune d'Ouaouzgane	2014	46,7	20,38	23,2	17,2	44,5	38,2			
Commune de Bni Rzine	2024	8,8	3,57	22,2	30,6	43,6	25,8	18,5	56,8	24,7
Commune de Bni Rzine	2014	19,5	8,14	30,4	23,8	51,0	25,2			
Commune de Bni Smih	2024	11,7	4,61	26,0	25,3	45,2	29,5	12,5	58,5	29,0
Commune de Bni Smih	2014	35,2	15,16	35,9	16,4	54,4	29,2			
Commune de Bni Ahmed Cherqia	2024	16,7	6,76	20,9	31,2	34,4	34,3	-6,6	51,6	55,1
Commune de Bni Ahmed Cherqia	2014	25,6	10,31	25,4	18,2	40,3	41,5			
Commune de Bni Ahmed Gharbia	2024	13,4	5,56	27,2	28,5	41,1	30,4	10,4	54,6	35,0
Commune de Bni Ahmed Gharbia	2014	25,9	10,88	32,8	19,7	47,7	32,6			
Commune d'Oued Malha	2024	15,8	6,17	24,4	20,1	39,5	40,4	15,4	63,3	21,4
Commune d'Oued Malha	2014	30,4	13,14	34,5	17,6	52,1	30,3			

Commune	Année	Taux de pauvreté (en%)	IPM : Indice de pauvreté multidimensionnelle (en%)	Taux de vulnérabilité (en%)	Décomposition de l'IPM par source de privation (en %)			Décomposition de la dynamique de l'IPM, entre 2014 et 2024, par source de privation (en %)		
					Santé	Education	Conditions de vie	Santé	Education	Conditions de vie
Commune de Mansoura	2024	20,9	8,27	28,2	24,6	35,8	39,6	-20,6	123,6	-3,0
Commune de Mansoura	2014	24,9	10,20	33,6	16,0	52,5	31,5			
Commune de Bab Taza	2024	10,4	4,11	23,7	32,2	38,9	28,9	10,1	63,4	26,5
Commune de Bab Taza	2014	19,3	7,88	24,5	21,6	50,6	27,7			
Commune de Bni Salah	2024	5,8	2,26	21,3	32,1	49,5	18,5	24,1	51,4	24,5
Commune de Bni Salah	2014	29,9	12,51	24,6	25,5	51,0	23,4			
Commune de Bni Darkoul	2024	12,1	4,67	25,6	32,2	39,7	28,0	2,9	67,3	29,7
Commune de Bni Darkoul	2014	20,9	8,63	36,5	18,8	52,4	28,8			
Commune de Bni Faghloum	2024	17,1	6,88	25,6	24,0	38,9	37,1	22,0	44,8	33,3
Commune de Bni Faghloum	2014	26,1	10,76	30,8	23,2	41,0	35,7			
Commune de Fifi	2024	20,3	8,25	23,9	30,4	26,5	43,1	13,7	45,2	41,1
Commune de Fifi	2014	32,1	13,06	26,9	24,3	33,4	42,3			
Commune de Derdara	2024	16,6	6,44	29,2	26,9	38,2	34,9	11,5	60,8	27,6
Commune de Derdara	2014	28,5	11,86	31,2	19,9	48,6	31,6			
Commune de Tanaqoub	2024	15,0	5,99	20,2	29,1	36,0	34,9	3,9	73,7	22,4
Commune de Tanaqoub	2014	22,1	9,26	34,2	20,2	49,3	30,5			
Commune de Laghdir	2024	21,0	8,18	19,4	29,9	28,5	41,6	--	--	--

Commune	Année	Taux de pauvreté (en%)	IPM : Indice de pauvreté multidimensionnelle (en%)	Taux de vulnérabilité (en%)	Décomposition de l'IPM par source de privation (en %)			Décomposition de la dynamique de l'IPM, entre 2014 et 2024, par source de privation (en %)		
					Santé	Education	Conditions de vie	Santé	Education	Conditions de vie
Commune de Laghdir	2014	20,3	8,02	32,1	21,5	42,2	36,3			
Commune de Bni Selmane	2024	15,0	6,14	29,8	27,4	48,9	23,7	13,7	69,0	17,3
Commune de Bni Selmane	2014	28,4	11,86	38,4	20,8	58,6	20,6			
Commune de Bni Mansour	2024	15,0	6,30	33,7	26,2	47,7	26,1	9,3	67,9	22,8
Commune de Bni Mansour	2014	37,8	16,36	38,7	15,8	60,1	24,1			
Commune de Bni Bouzra	2024	13,6	5,60	25,8	28,1	50,2	21,8	10,6	63,6	25,8
Commune de Bni Bouzra	2014	37,1	16,58	27,5	16,5	59,1	24,4			
Commune de Steha	2024	13,0	5,24	21,7	25,5	37,1	37,4	13,9	65,0	21,1
Commune de Steha	2014	24,6	10,60	33,7	19,6	51,2	29,2			
Commune de Tizgane	2024	12,6	4,94	21,2	30,1	46,9	23,1	8,7	60,3	31,0
Commune de Tizgane	2014	30,0	12,88	24,9	16,9	55,1	28,0			
Commune de Tassift	2024	19,1	7,93	21,4	26,3	41,2	32,5	7,7	62,6	29,7
Commune de Tassift	2014	37,1	16,33	22,8	16,7	52,2	31,1			
Commune de Talambote	2024	7,2	2,90	33,8	28,7	48,0	23,3	16,9	52,1	31,0
Commune de Talambote	2014	33,9	14,17	33,4	19,3	51,3	29,4			

8. Province d'Ouezzane

Commune	Année	Taux de pauvreté (en%)	IPM : Indice de pauvreté multidimensionnelle (en%)	Taux de vulnérabilité (en%)	Décomposition de l'IPM par source de privation (en %)			Décomposition de la dynamique de l'IPM, entre 2014 et 2024, par source de privation (en %)		
					Santé	Education	Conditions de vie	Santé	Education	Conditions de vie
Commune d'Ouezzane	2024	3,8	1,34	2,3	41,2	54,4	4,4	44,0	20,5	35,4
Commune d'Ouezzane	2014	4,7	1,70	3,9	41,8	47,2	11,0			
Commune de Mzefroune	2024	14,5	5,85	29,8	35,1	39,6	25,3	12,7	44,0	43,3
Commune de Mzefroune	2014	24,1	10,06	32,4	25,7	41,5	32,8			
Commune de Masmouda	2024	10,9	4,40	23,3	35,0	43,9	21,1	11,0	39,1	49,9
Commune de Masmouda	2014	24,1	9,95	27,2	21,6	41,2	37,2			
Commune de Sidi Redouane	2024	9,3	3,81	22,6	26,7	37,9	35,5	29,6	38,9	31,5
Commune de Sidi Redouane	2014	17,2	7,08	27,2	28,0	38,3	33,6			
Commune de Bni Quolla	2024	14,9	6,17	31,9	30,6	43,5	25,9	0,3	23,1	76,6
Commune de Bni Quolla	2014	17,1	7,04	32,6	26,9	41,0	32,1			
Commune de Teroual	2024	20,3	8,05	22,1	22,3	38,3	39,4	26,3	42,0	31,7
Commune de Teroual	2014	28,5	12,05	27,7	23,6	39,5	36,9			
Commune de Zghira	2024	22,2	9,38	28,3	27,6	35,4	37,0	19,4	32,9	47,7
Commune de Zghira	2014	31,9	12,94	26,5	25,3	34,7	39,9			
Commune d'Ouannana	2024	16,7	6,94	30,0	30,3	36,0	33,8	12,4	43,6	44,0

Commune	Année	Taux de pauvreté (en%)	IPM : Indice de pauvreté multidimensionnelle (en%)	Taux de vulnérabilité (en%)	Décomposition de l'IPM par source de privation (en %)			Décomposition de la dynamique de l'IPM, entre 2014 et 2024, par source de privation (en %)		
					Santé	Education	Conditions de vie	Santé	Education	Conditions de vie
Commune d'Ouannana	2014	31,1	13,11	28,1	21,9	39,5	38,6			
Commune de Lamjaara	2024	11,2	4,54	22,7	32,3	38,4	29,4	10,4	40,5	49,0
Commune de Lamjaara	2014	21,0	8,65	23,0	21,9	39,4	38,7			
Commune de Sidi Ahmed Cherif	2024	17,2	6,91	26,3	28,2	35,6	36,2	14,6	54,4	31,0
Commune de Sidi Ahmed Cherif	2014	20,3	8,50	32,0	25,6	39,1	35,3			
Commune de Sidi Bousber	2024	18,6	7,59	25,6	21,7	42,0	36,3	33,8	24,0	42,2
Commune de Sidi Bousber	2014	21,0	8,72	30,6	23,3	39,6	37,1			
Commune de Brikcha	2024	29,6	12,20	18,7	24,8	31,7	43,5	--	--	--
Commune de Brikcha	2014	29,8	11,79	22,4	18,3	40,8	40,9			
Commune d'Asjen	2024	20,1	8,30	22,2	31,2	32,4	36,4	-38,5	88,8	49,7
Commune d'Asjen	2014	24,8	9,83	21,4	20,3	41,2	38,5			
Commune de Moqrissat	2024	11,4	4,56	19,2	34,2	34,0	31,8	10,7	33,7	55,6
Commune de Moqrissat	2014	20,5	8,07	21,9	24,0	33,9	42,1			
Commune d'Ain Beida	2024	15,7	6,17	27,7	28,2	32,3	39,5	12,3	45,6	42,2
Commune d'Ain Beida	2014	24,5	9,98	26,2	22,1	37,4	40,5			
Commune de Kalaat Bouqorra	2024	18,4	7,67	25,2	27,2	35,7	37,2	-1,6	45,5	56,2
Commune de Kalaat Bouqorra	2014	24,2	9,73	22,8	21,0	37,7	41,2			

Commune	Année	Taux de pauvreté (en%)	IPM : Indice de pauvreté multidimensionnelle (en%)	Taux de vulnérabilité (en%)	Décomposition de l'IPM par source de privation (en %)			Décomposition de la dynamique de l'IPM, entre 2014 et 2024, par source de privation (en %)		
					Santé	Education	Conditions de vie	Santé	Education	Conditions de vie
Commune de Zoumi	2024	16,2	6,50	23,0	30,1	33,5	36,5	-39,6	104,0	35,6
Commune de Zoumi	2014	17,5	7,17	27,0	23,5	40,1	36,4			

2. Région de l'Oriental

Commune	Année	Taux de pauvreté (en%)	IPM : Indice de pauvreté multidimensionnelle (en%)	Taux de vulnérabilité (en%)	Décomposition de l'IPM par source de privation (en %)			Décomposition de la dynamique de l'IPM, entre 2014 et 2024, par source de privation (en %)		
					Santé	Education	Conditions de vie	Santé	Education	Conditions de vie
Commune d'Oujda	2024	2,9	1,01	1,9	43,2	52,9	3,9	40,7	44,7	14,6
Commune d'Oujda	2014	4,0	1,42	3,8	42,5	50,5	7,0			
Commune de Bni Drar	2024	6,2	2,18	4,0	38,7	58,5	2,8	--	--	--
Commune de Bni Drar	2014	6,4	2,38	6,0	30,7	58,3	11,0			
Commune de Naima	2024	5,5	2,07	4,4	30,1	52,2	17,7	60,5	98,4	-58,9
Commune de Naima	2014	3,3	1,55	3,5	19,8	36,6	43,6			
Commune d'Ain Sfa	2024	21,5	8,90	17,4	26,0	38,8	35,2	7,7	54,2	38,1

Commune d'Ain Sfa	2014	34,2	15,17	17,6	18,5	45,2	36,4			
Commune de Bsara	2024	18,2	7,00	17,6	17,8	45,2	37,0	-31,3	99,3	32,0
Commune de Bsara	2014	19,6	8,60	15,7	8,7	55,2	36,1			
Commune de Bni Khaled	2024	8,9	3,49	17,0	32,8	40,7	26,5	4,4	60,3	35,3
Commune de Bni Khaled	2014	18,4	7,54	26,1	17,5	51,3	31,2			
Commune d'Ahl Angad	2024	7,3	2,90	11,8	34,9	43,3	21,7	15,3	59,8	24,9
Commune d'Ahl Angad	2014	14,2	5,75	18,1	25,2	51,5	23,3			
Commune de Mestferki	2024	18,9	7,54	18,0	27,3	50,3	22,4	24,8	35,4	39,8
Commune de Mestferki	2014	29,6	12,15	26,5	26,4	44,6	29,0			
Commune de Sidi Boulenouar	2024	17,8	7,31	17,4	25,4	50,3	24,3	13,8	54,7	31,5
Commune de Sidi Boulenouar	2014	33,7	14,36	19,8	19,7	52,5	27,8			
Commune de Sidi Moussa Lemhaya	2024	10,8	4,28	21,9	23,4	46,4	30,1	20,5	59,0	20,5
Commune de Sidi Moussa Lemhaya	2014	15,5	6,36	19,7	22,5	50,5	27,0			
Commune d'Isly	2024	6,0	2,33	12,7	36,0	44,6	19,4	6,3	58,3	35,4
Commune d'Isly	2014	13,2	5,22	15,6	19,6	52,2	28,2			

2. Province de Nador

Commune	Année	Taux de pauvreté (en%)	IPM : Indice de pauvreté multidimensionnelle (en%)	Taux de vulnérabilité (en%)	Décomposition de l'IPM par source de privation (en %)			Décomposition de la dynamique de l'IPM, entre 2014 et 2024, par source de privation (en %)		
					Santé	Education	Conditions de vie	Santé	Education	Conditions de vie
Commune de Nador	2024	4,7	1,66	3,8	41,3	53,1	5,6	33,3	44,2	22,4
Commune de Nador	2014	6,1	2,25	7,1	39,2	50,8	10,0			
Commune de Zeghanghane	2024	5,8	2,06	4,6	40,6	53,3	6,1	24,9	66,3	8,9
Commune de Zeghanghane	2014	7,0	2,54	7,4	37,6	55,7	6,6			
Commune de Bni Ansar	2024	5,7	2,00	4,3	40,4	54,0	5,5	26,4	51,1	22,5
Commune de Bni Ansar	2014	7,5	2,76	8,5	36,6	53,2	10,2			
Commune d'Al Aaroui	2024	6,1	2,21	3,9	41,0	53,5	5,6	30,6	51,7	17,7
Commune d'Al Aaroui	2014	10,1	3,82	8,9	36,6	52,7	10,7			
Commune de Zaio	2024	6,4	2,28	6,1	39,4	50,7	9,9	38,0	47,4	14,5
Commune de Zaio	2014	8,5	3,19	9,1	39,0	49,7	11,2			
Commune de Selouane	2024	4,3	1,52	2,0	44,9	47,1	7,9	-3,1	80,4	22,7
Commune de Selouane	2014	5,1	1,85	5,2	36,4	53,0	10,6			
Commune de Ras-El-Ma	2024	10,3	3,79	11,5	42,3	47,7	10,0	74,9	28,1	-2,9
Commune de Ras-El-Ma	2014	8,7	3,26	12,2	37,1	50,8	12,1			
Commune de Bni Bouifrour	2024	5,7	2,07	8,0	38,2	52,7	9,1	30,7	53,5	15,8
Commune de Bni Bouifrour	2014	11,0	4,05	11,5	34,5	53,1	12,4			

Commune	Année	Taux de pauvreté (en%)	IPM : Indice de pauvreté multidimension--nelle (en %)	Taux de vulnérabilité (en %)	Décomposition de l'IPM par source de privation (en %)			Décomposition de la dynamique de l'IPM, entre 2014 et 2024, par source de privation (en %)		
					Santé	Education	Conditions de vie	Santé	Education	Conditions de vie
Commune d'Ihaddadene	2024	6,4	2,30	6,5	43,6	48,4	7,9	24,7	64,1	11,2
Commune d'Ihaddadene	2014	9,1	3,32	8,9	37,8	53,2	8,9			
Commune d'Iksane	2024	7,5	2,80	9,2	34,7	53,5	11,8	30,7	49,2	20,1
Commune d'Iksane	2014	11,8	4,51	16,6	33,2	51,8	15,0			
Commune de Bouarg	2024	7,1	2,57	8,9	36,7	53,1	10,2	27,3	49,5	23,2
Commune de Bouarg	2014	11,2	4,31	14,8	32,9	51,7	15,4			
Commune d'Iaazzanene	2024	7,3	2,60	4,8	42,6	51,4	6,0	27,7	56,4	16,0
Commune d'Iaazzanene	2014	14,9	5,59	17,0	34,6	54,1	11,3			
Commune de Bni Chiker	2024	7,6	2,78	10,9	41,0	47,7	11,3	30,2	57,3	12,5
Commune de Bni Chiker	2014	14,5	5,40	13,6	35,7	52,4	11,9			
Commune de Bni Sidel Jbel	2024	7,5	2,76	10,7	41,6	49,1	9,3	22,1	58,6	19,4
Commune de Bni Sidel Jbel	2014	15,4	6,00	21,5	31,0	54,2	14,7			
Commune de Bni Sidel Louta	2024	10,2	3,87	17,1	34,3	47,4	18,4	19,7	51,1	29,2
Commune de Bni Sidel Louta	2014	22,6	9,13	29,3	25,9	49,5	24,6			
Commune de Hassi-Berkane	2024	19,6	8,21	21,7	28,9	45,1	26,0	10,4	54,0	35,6
Commune de Hassi-Berkane	2014	34,1	15,37	32,1	20,3	49,2	30,5			
Commune d'Afsou	2024	26,1	10,54	17,4	26,3	50,3	23,4	14,0	56,7	29,3

Commune	Année	Taux de pauvreté (en%)	IPM : Indice de pauvreté multidimensionnelle (en%)	Taux de vulnérabilité (en%)	Décomposition de l'IPM par source de privation (en %)			Décomposition de la dynamique de l'IPM, entre 2014 et 2024, par source de privation (en %)		
					Santé	Education	Conditions de vie	Santé	Education	Conditions de vie
Commune d'Afsou	2014	47,5	20,76	18,9	20,2	53,5	26,3			
Commune de Tiztoutine	2024	9,6	3,53	16,9	34,0	55,5	10,5	25,4	52,7	21,9
Commune de Tiztoutine	2014	19,2	7,50	20,7	29,5	54,0	16,5			
Commune de Bni Oukil Oulad M'hand	2024	13,2	5,19	23,3	32,4	53,2	14,4	7,9	67,8	24,3
Commune de Bni Oukil Oulad M'hand	2014	19,9	8,02	29,6	23,7	58,4	17,9			
Commune d'Arekmane	2024	13,1	4,92	10,6	37,5	47,5	15,0	--	--	--
Commune d'Arekmane	2014	12,5	4,89	20,6	30,4	44,2	25,5			
Commune d'Al Barkanyene	2024	11,4	4,69	27,2	38,5	41,2	20,3	23,7	37,4	38,9
Commune d'Al Barkanyene	2014	18,7	7,42	19,8	33,1	39,8	27,1			
Commune d'Oulad Settout	2024	9,4	3,58	12,2	29,8	52,4	17,8	15,0	46,4	38,6
Commune d'Oulad Settout	2014	22,6	9,38	27,1	20,6	48,7	30,7			
Commune d'Oulad Daoud Zkhanine	2024	15,1	5,59	13,8	38,8	50,8	10,4	6,7	41,1	52,2
Commune d'Oulad Daoud Zkhanine	2014	22,7	9,22	27,6	26,2	47,0	26,8			

3. Province de Driouch

Commune	Année	Taux de pauvreté (en%)	IPM : Indice de pauvreté multidimensionnelle (en%)	Taux de vulnérabilité (en%)	Décomposition de l'IPM par source de privation (en %)			Décomposition de la dynamique de l'IPM, entre 2014 et 2024, par source de privation (en %)		
					Santé	Education	Conditions de vie	Santé	Education	Conditions de vie
Commune de Driouch	2024	6,7	2,37	3,1	39,7	56,2	4,1	33,5	49,8	16,7
Commune de Driouch	2014	12,1	4,58	10,6	36,7	53,1	10,2			
Commune de Ben Taieb	2024	10,6	3,64	2,9	43,6	53,4	3,0	150,8	-16,7	-34,1
Commune de Ben Taieb	2014	9,8	3,50	5,1	39,3	56,3	4,5			
Commune de Midar	2024	6,5	2,30	5,6	39,7	51,6	8,6	29,3	55,6	15,1
Commune de Midar	2014	10,2	3,70	6,9	35,8	53,1	11,1			
Commune de Talilit	2024	18,7	7,33	18,5	38,2	46,1	15,7	-110,1	67,7	142,4
Commune de Talilit	2014	19,7	7,88	26,3	27,9	47,6	24,5			
Commune d'Ouardana	2024	11,0	3,85	4,5	45,2	50,1	4,7	21,0	50,7	28,3
Commune d'Ouardana	2014	18,9	7,44	23,8	33,5	50,4	16,1			
Commune de M'hajer	2024	12,0	4,43	8,8	39,2	48,6	12,2	20,3	51,5	28,2
Commune de M'hajer	2014	23,0	9,16	19,0	29,4	50,1	20,5			
Commune d'Iferni	2024	11,8	4,53	20,8	38,3	41,8	19,9	32,6	44,1	23,3
Commune d'Iferni	2014	20,9	8,59	28,7	35,6	42,9	21,5			
Commune d'Azlaf	2024	13,1	4,88	17,6	39,4	48,4	12,2	18,3	45,3	36,3
Commune d'Azlaf	2014	16,1	6,40	30,0	34,4	47,7	17,9			
Commune de Tsaft	2024	11,8	4,48	14,9	31,0	45,5	23,6	29,5	49,4	21,0

Commune	Année	Taux de pauvreté (en%)	IPM : Indice de pauvreté multidimensionnelle (en%)	Taux de vulnérabilité (en%)	Décomposition de l'IPM par source de privation (en %)			Décomposition de la dynamique de l'IPM, entre 2014 et 2024, par source de privation (en %)		
					Santé	Education	Conditions de vie	Santé	Education	Conditions de vie
Commune de Tsaft	2014	19,7	7,70	22,2	30,4	47,1	22,5			
Commune de Tafersit	2024	8,3	3,08	11,6	39,1	45,7	15,2	34,1	52,4	13,5
Commune de Tafersit	2014	12,8	4,84	16,8	37,3	48,1	14,6			
Commune d'Ijermaouas	2024	20,1	7,92	33,2	29,4	46,4	24,2	18,8	40,2	41,0
Commune d'Ijermaouas	2014	38,9	17,50	36,5	23,6	43,0	33,4			
Commune de Temsamane	2024	12,9	4,83	11,3	35,8	53,7	10,5	29,2	30,3	40,5
Commune de Temsamane	2014	15,3	5,89	20,0	34,6	49,5	15,9			
Commune de Boudinar	2024	13,6	5,04	9,9	41,1	47,7	11,2	17,1	48,8	34,2
Commune de Boudinar	2014	17,6	6,96	25,8	34,5	48,0	17,5			
Commune de Bni Marghnine	2024	9,9	3,71	15,8	42,4	46,0	11,6	20,8	55,1	24,1
Commune de Bni Marghnine	2014	16,2	6,51	25,6	33,1	49,9	17,0			
Commune d'Oulad Amghar	2024	10,8	4,05	13,1	39,0	50,5	10,5	24,4	49,7	25,9
Commune d'Oulad Amghar	2014	23,7	9,50	28,2	30,6	50,1	19,3			
Commune de Trougout	2024	9,4	3,39	12,5	37,8	50,9	11,3	25,2	45,9	28,9
Commune de Trougout	2014	23,2	9,53	18,9	29,7	47,7	22,7			
Commune de Mtalssa	2024	11,4	4,34	24,6	36,1	49,9	13,9	26,4	51,2	22,4
Commune de Mtalssa	2014	22,7	9,28	26,6	30,9	50,6	18,4			
Commune d'Ain Zohra	2024	12,8	4,96	19,7	33,8	49,3	16,9	24,0	46,2	29,8

Commune	Année	Taux de pauvreté (en%)	IPM : Indice de pauvreté multidimensionnelle (en%)	Taux de vulnérabilité (en%)	Décomposition de l'IPM par source de privation (en %)			Décomposition de la dynamique de l'IPM, entre 2014 et 2024, par source de privation (en %)		
					Santé	Education	Conditions de vie	Santé	Education	Conditions de vie
Commune d'Ain Zohra	2014	33,7	14,81	32,1	27,3	47,2	25,5			
Commune d'Oulad Boubker	2024	17,1	6,30	14,9	39,5	51,5	9,0	1,0	68,7	30,2
Commune d'Oulad Boubker	2014	38,2	16,09	34,6	16,1	62,0	21,9			
Commune de Dar El Kebdani	2024	8,0	2,86	7,4	42,9	50,4	6,7	32,9	49,6	17,5
Commune de Dar El Kebdani	2014	14,7	5,53	15,6	38,1	50,0	11,9			
Commune d'Ait Mait	2024	15,5	6,07	11,5	36,5	49,0	14,5	30,3	40,9	28,7
Commune d'Ait Mait	2014	22,7	9,08	22,5	34,4	46,3	19,2			
Commune de Tazaghine	2024	9,1	3,41	18,7	39,1	46,9	14,0	19,6	47,3	33,1
Commune de Tazaghine	2014	19,1	7,70	20,1	28,2	47,1	24,6			
Commune d'Amejjaou	2024	20,0	7,70	24,3	41,3	44,7	14,0	-2,1	49,0	53,1
Commune d'Amejjaou	2014	25,5	10,37	32,2	30,2	45,8	24,0			

4. Province de Jerada

Commune	Année	Taux de pauvreté (en%)	IPM : Indice de pauvreté multidimensionnelle (en%)	Taux de vulnérabilité (en%)	Décomposition de l'IPM par source de privation (en %)			Décomposition de la dynamique de l'IPM, entre 2014 et 2024, par source de privation (en %)		
					Santé	Education	Conditions de vie	Santé	Education	Conditions de vie
Commune de Jerada	2024	5,0	1,72	3,2	43,6	52,5	4,0	69,1	81,3	-50,4
Commune de Jerada	2014	4,4	1,60	3,1	41,6	50,2	8,2			
Commune d'Ain Bni Mathar	2024	7,0	2,47	2,7	39,1	51,2	9,8	--	--	--
Commune d'Ain Bni Mathar	2014	7,0	2,64	5,2	32,4	52,0	15,6			
Commune de Touissit	2024	4,3	1,55	3,5	42,2	51,0	6,8	42,7	53,0	4,3
Commune de Touissit	2014	2,2	0,79	5,1	41,7	49,1	9,2			
Commune de Guenfouda	2024	8,5	3,28	10,5	32,9	45,3	21,9	7,5	47,5	45,0
Commune de Guenfouda	2014	16,8	6,93	20,7	19,5	46,4	34,1			
Commune de Ras Asfour	2024	24,8	10,14	20,5	30,3	26,3	43,4	336,7	-227,5	-9,2
Commune de Ras Asfour	2014	23,5	9,72	22,9	17,2	37,1	45,6			
Commune de Sidi Boubker	2024	6,0	2,22	11,4	40,9	44,7	14,4	25,4	23,9	50,7
Commune de Sidi Boubker	2014	9,3	3,59	12,3	35,0	36,8	28,2			
Commune de Tiouli	2024	14,8	5,77	16,8	20,4	44,8	34,8	9,5	42,8	47,7
Commune de Tiouli	2014	33,9	14,40	15,7	13,9	43,6	42,5			
Commune de Laaouinate	2024	14,7	6,02	28,5	21,0	39,1	39,9	12,5	41,0	46,5
Commune de Laaouinate	2014	27,5	11,45	25,2	17,0	40,0	43,0			
Commune de Gafait	2024	15,8	6,42	15,3	19,2	44,2	36,6	--	--	--
Commune de Gafait	2014	16,0	6,59	21,0	16,0	51,0	33,0			

Commune	Année	Taux de pauvreté (en%)	IPM : Indice de pauvreté multidimensionnelle (en%)	Taux de vulnérabilité (en%)	Décomposition de l'IPM par source de privation (en %)			Décomposition de la dynamique de l'IPM, entre 2014 et 2024, par source de privation (en %)		
					Santé	Education	Conditions de vie	Santé	Education	Conditions de vie
Commune de Lebkhata	2024	17,4	6,89	15,5	25,8	33,4	40,8	--	--	--
Commune de Lebkhata	2014	17,2	7,02	19,9	20,2	36,7	43,1			
Commune de Bni Mathar	2024	22,4	9,15	18,4	13,5	44,6	41,9	8,6	57,8	33,6
Commune de Bni Mathar	2014	32,2	14,60	15,7	11,7	49,5	38,8			
Commune d'Ouled Sidi Abdelhakem	2024	31,0	13,33	34,0	13,4	54,7	32,0	1,2	45,7	53,1
Commune d'Ouled Sidi Abdelhakem	2014	79,5	37,21	13,7	5,6	48,9	45,5			
Commune de Mrija	2024	18,8	7,74	12,9	12,3	51,1	36,5	1,3	48,6	50,0
Commune de Mrija	2014	34,7	15,13	14,0	7,0	49,9	43,1			
Commune d'Ouled Ghziyel	2024	30,6	12,50	25,0	19,8	39,7	40,5	9,4	50,5	40,0
Commune d'Ouled Ghziyel	2014	53,5	23,37	18,3	15,0	44,7	40,3			

5. Province de Berkane

Commune	Année	Taux de pauvreté (en%)	IPM : Indice de pauvreté multidimensionnelle (en%)	Taux de vulnérabilité (en%)	Décomposition de l'IPM par source de privation (en %)			Décomposition de la dynamique de l'IPM, entre 2014 et 2024, par source de privation (en %)		
					Santé	Education	Conditions de vie	Santé	Education	Conditions de vie
Commune de Berkane	2024	4,3	1,50	2,9	42,7	52,9	4,4	35,3	55,3	9,5
Commune de Berkane	2014	6,2	2,21	4,8	40,3	53,6	6,0			
Commune d'Ahfir	2024	4,9	1,71	1,9	45,1	51,9	3,0	47,2	59,6	-6,8
Commune d'Ahfir	2014	3,9	1,36	2,4	44,6	49,9	5,5			

Commune	Année	Taux de pauvreté (en%)	IPM : Indice de pauvreté multidimensionnelle (en%)	Taux de vulnérabilité (en%)	Décomposition de l'IPM par source de privation (en %)			Décomposition de la dynamique de l'IPM, entre 2014 et 2024, par source de privation (en %)		
					Santé	Education	Conditions de vie	Santé	Education	Conditions de vie
Commune de Saidia	2024	3,7	1,40	2,3	36,1	53,6	10,3	35,7	43,1	21,2
Commune de Saidia	2014	6,4	2,38	7,8	35,9	49,3	14,8			
Commune d'Aklim	2024	4,3	1,44	2,6	47,3	49,4	3,3	--	--	--
Commune d'Aklim	2014	4,4	1,57	4,7	39,0	55,0	6,1			
Commune d'Ain Erreggada	2024	5,3	1,79	1,8	49,4	49,4	1,3	16,9	72,4	10,7
Commune d'Ain Erreggada	2014	7,4	2,60	4,5	39,3	56,5	4,2			
Commune de Sidi Slimane Echcharaa	2024	5,5	1,93	2,9	43,1	54,0	2,8	36,0	48,1	16,0
Commune de Sidi Slimane Echcharaa	2014	7,7	2,71	6,2	41,1	52,3	6,6			
Commune de Laatamna	2024	4,7	1,69	7,6	39,2	51,0	9,8	36,7	46,5	16,8
Commune de Laatamna	2014	9,0	3,37	9,5	38,0	48,7	13,3			
Commune de Madagh	2024	4,7	1,63	3,5	42,6	52,8	4,5	26,7	53,0	20,4
Commune de Madagh	2014	9,3	3,42	12,2	34,3	52,9	12,8			
Commune de Fezouane	2024	11,8	4,65	11,7	21,2	48,2	30,6	22,2	52,7	25,1
Commune de Fezouane	2014	24,1	10,10	16,2	21,7	50,7	27,6			
Commune d'Aghbal	2024	9,1	3,37	11,4	35,9	50,6	13,5	11,5	40,6	47,9
Commune d'Aghbal	2014	11,4	4,44	11,0	30,0	48,2	21,8			
Commune de Boughriba	2024	9,2	3,53	16,3	31,9	50,1	18,0	26,1	55,9	17,9
Commune de Boughriba	2014	17,6	6,92	18,4	29,1	52,9	18,0			

Commune	Année	Taux de pauvreté (en%)	IPM : Indice de pauvreté multidimensionnelle (en%)	Taux de vulnérabilité (en%)	Décomposition de l'IPM par source de privation (en %)			Décomposition de la dynamique de l'IPM, entre 2014 et 2024, par source de privation (en %)		
					Santé	Education	Conditions de vie	Santé	Education	Conditions de vie
Commune de Chouihia	2024	11,4	4,12	10,6	42,4	49,3	8,3	9,4	61,0	29,6
Commune de Chouihia	2014	18,5	7,35	18,8	27,9	54,4	17,7			
Commune de Rislane	2024	21,2	8,91	20,5	28,8	33,2	37,9	29,9	-14,2	84,2
Commune de Rislane	2014	18,3	7,33	17,8	28,6	43,4	28,0			
Commune de Sidi Bouhria	2024	16,9	6,84	15,3	18,5	55,4	26,1	-45,8	167,9	-22,1
Commune de Sidi Bouhria	2014	15,6	6,40	18,9	22,8	47,7	29,4			
Commune de Tafoughalt	2024	12,1	4,70	13,4	35,1	40,7	24,2	27,3	34,7	38,0
Commune de Tafoughalt	2014	16,9	7,18	18,1	32,4	38,6	28,9			
Commune de Zegzel	2024	6,5	2,29	7,1	36,1	57,2	6,7	25,5	43,5	31,0
Commune de Zegzel	2014	11,7	4,50	16,2	30,9	50,5	18,6			

6. Province de Taourirt

Commune	Année	Taux de pauvreté (en%)	IPM : Indice de pauvreté multidimensionnelle (en%)	Taux de vulnérabilité (en%)	Décomposition de l'IPM par source de privation (en %)			Décomposition de la dynamique de l'IPM, entre 2014 et 2024, par source de privation (en %)		
					Santé	Education	Conditions de vie	Santé	Education	Conditions de vie
Commune de Taourirt	2024	5,6	1,98	3,7	40,0	56,3	3,6	25,0	55,4	19,6
Commune de Taourirt	2014	8,2	3,03	5,0	34,8	56,0	9,2			
Commune d'El Aioun Sidi Mellouk	2024	6,0	2,08	3,9	43,2	51,7	5,0	10,8	29,1	60,1
Commune d'El Aioun Sidi Mellouk	2014	6,5	2,37	7,0	39,3	49,0	11,7			
Commune de Debdou	2024	2,9	0,99	2,9	45,7	49,1	5,2	30,6	45,0	24,3
Commune de Debdou	2014	4,3	1,55	3,4	40,3	47,7	12,1			
Commune de Gteter	2024	20,3	8,61	18,0	13,7	57,5	28,9	17,4	53,8	28,8
Commune de Gteter	2014	36,2	16,10	23,3	15,4	55,8	28,8			
Commune d'Ahl Oued Za	2024	14,9	6,13	25,1	22,9	52,5	24,6	9,0	43,0	48,0
Commune d'Ahl Oued Za	2014	32,0	14,56	22,1	14,8	47,0	38,2			
Commune de Melg El Ouidane	2024	12,5	4,68	11,8	27,0	56,4	16,6	14,9	53,6	31,5
Commune de Melg El Ouidane	2014	20,4	8,42	16,7	21,6	55,2	23,2			
Commune d'Ain Lehjer	2024	17,5	7,28	23,9	17,9	59,0	23,1	23,4	12,2	64,5
Commune d'Ain Lehjer	2014	25,3	10,40	22,7	19,5	44,9	35,5			
Commune de Mechraa Hammadi	2024	36,0	14,67	25,7	29,5	36,5	34,0	615,3	-393,5	-121,8
Commune de Mechraa Hammadi	2014	33,8	14,50	26,0	22,8	41,5	35,8			

Commune	Année	Taux de pauvreté (en%)	IPM : Indice de pauvreté multidimensionnelle (en%)	Taux de vulnérabilité (en%)	Décomposition de l'IPM par source de privation (en %)			Décomposition de la dynamique de l'IPM, entre 2014 et 2024, par source de privation (en %)		
					Santé	Education	Conditions de vie	Santé	Education	Conditions de vie
Commune de Mestegmer	2024	12,5	5,03	18,8	31,7	43,5	24,8	11,5	51,1	37,4
Commune de Mestegmer	2014	24,4	10,32	28,8	21,4	47,4	31,3			
Commune de Tancherfi	2024	27,8	11,75	31,3	27,2	30,2	42,5	4,8	55,7	39,5
Commune de Tancherfi	2014	41,0	17,91	24,9	19,5	39,0	41,5			
Commune de Sidi Ali Bel Quassem	2024	28,8	12,03	23,9	13,3	50,2	36,5	15,0	37,9	47,1
Commune de Sidi Ali Bel Quassem	2014	37,3	17,21	24,4	13,8	46,5	39,7			
Commune de Sidi Lahsen	2024	33,8	14,60	25,1	17,8	41,8	40,4	3,1	44,7	52,1
Commune de Sidi Lahsen	2014	56,2	26,59	19,4	11,2	43,1	45,7			
Commune d'El Atef	2024	41,6	17,83	32,7	7,1	55,9	36,9	14,1	31,5	54,4
Commune d'El Atef	2014	76,6	37,59	14,2	10,8	43,1	46,1			
Commune d'Ouled M'hamed	2024	39,6	17,55	21,8	10,9	46,4	42,8	-0,2	43,2	57,0
Commune d'Ouled M'hamed	2014	87,8	46,54	11,5	4,0	44,4	51,6			

7. Province de Guercif

Commune	Année	Taux de pauvreté (en%)	IPM : Indice de pauvreté multidimensionnelle (en%)	Taux de vulnérabilité (en%)	Décomposition de l'IPM par source de privation (en %)			Décomposition de la dynamique de l'IPM, entre 2014 et 2024, par source de privation (en %)		
					Santé	Education	Conditions de vie	Santé	Education	Conditions de vie
Commune de Guercif	2024	3,5	1,24	2,4	44,1	51,3	4,6	25,4	53,6	21,1
Commune de Guercif	2014	6,8	2,55	8,5	34,5	52,5	13,0			
Commune de Barkine	2024	26,2	10,44	24,7	20,8	34,1	45,1	13,2	39,4	47,4
Commune de Barkine	2014	58,5	27,03	20,6	16,1	37,4	46,5			
Commune d'Assebbab	2024	21,0	8,75	17,7	20,8	39,3	39,9	18,6	53,4	28,1
Commune d'Assebbab	2014	37,0	16,36	19,9	19,8	45,8	34,4			
Commune de Houara Oulad Raho	2024	9,8	3,80	16,1	28,4	49,8	21,8	10,2	59,0	30,7
Commune de Houara Oulad Raho	2014	15,6	6,47	17,9	20,9	53,6	25,5			
Commune de Lamrija	2024	16,4	6,75	23,2	25,1	37,3	37,5	12,3	56,6	31,2
Commune de Lamrija	2014	26,2	11,13	27,3	20,1	44,9	35,0			
Commune de Saka	2024	17,2	6,78	20,6	28,6	53,6	17,8	6,7	52,7	40,6
Commune de Saka	2014	45,0	20,36	20,4	14,0	53,0	33,0			
Commune de Ras Laksar	2024	17,8	7,07	23,0	18,7	38,1	43,1	6,9	44,8	48,3
Commune de Ras Laksar	2014	41,6	18,65	22,4	11,4	42,3	46,4			
Commune de Taddart	2024	10,8	4,23	16,6	28,7	50,3	21,0	8,7	42,1	49,2
Commune de Taddart	2014	19,4	8,34	20,6	18,9	46,2	34,9			

Commune	Année	Taux de pauvreté (en%)	IPM : Indice de pauvreté multidimensionnelle (en%)	Taux de vulnérabilité (en%)	Décomposition de l'IPM par source de privation (en %)			Décomposition de la dynamique de l'IPM, entre 2014 et 2024, par source de privation (en %)		
					Santé	Education	Conditions de vie	Santé	Education	Conditions de vie
Commune d'Oulad Bourima	2024	27,4	10,81	21,7	25,9	29,9	44,1	9,9	47,2	43,0
Commune d'Oulad Bourima	2014	55,4	23,89	21,3	17,1	39,4	43,5			
Commune de Mazguitam	2024	23,0	9,35	18,4	29,5	33,9	36,6	-4,3	56,0	48,3
Commune de Mazguitam	2014	38,9	16,97	20,5	14,3	43,8	41,8			

8. Province de Figuig

Commune	Année	Taux de pauvreté (en%)	IPM : Indice de pauvreté multidimensionnelle (en%)	Taux de vulnérabilité (en%)	Décomposition de l'IPM par source de privation (en %)			Décomposition de la dynamique de l'IPM, entre 2014 et 2024, par source de privation (en %)		
					Santé	Education	Conditions de vie	Santé	Education	Conditions de vie
Commune de Figuig	2024	5,9	2,23	4,1	26,2	51,8	22,0	--	--	--
Commune de Figuig	2014	6,1	2,35	6,3	34,6	44,3	21,1			
Commune de Bouarfa	2024	3,0	1,11	3,8	34,4	57,2	8,4	46,3	41,8	11,8
Commune de Bouarfa	2014	4,2	1,58	2,9	37,9	52,7	9,4			
Commune de Bni Tadjite	2024	16,6	6,55	12,7	24,3	45,5	30,1	-26,4	34,7	91,7
Commune de Bni Tadjite	2014	19,5	8,00	11,1	15,1	43,6	41,3			
Commune de Bouanane	2024	23,4	9,62	15,3	20,4	35,3	44,4	4,2	45,3	50,5

Commune	Année	Taux de pauvreté (en%)	IPM : Indice de pauvreté multidimensionnelle (en%)	Taux de vulnérabilité (en%)	Décomposition de l'IPM par source de privation (en %)			Décomposition de la dynamique de l'IPM, entre 2014 et 2024, par source de privation (en %)		
					Santé	Education	Conditions de vie	Santé	Education	Conditions de vie
Commune de Bouanane	2014	41,6	19,71	13,1	12,1	40,4	47,5			
Commune d'Ain Chair	2024	6,8	2,62	8,1	23,0	54,9	22,1	17,9	31,9	50,2
Commune d'Ain Chair	2014	24,8	12,46	18,8	18,9	36,8	44,3			
Commune d'Ain Chouater	2024	4,6	1,59	1,0	48,4	48,4	3,1	2,0	45,4	52,6
Commune d'Ain Chouater	2014	14,7	6,94	7,9	12,6	46,1	41,3			
Commune de Boumerieme	2024	39,2	17,09	18,9	10,6	45,0	44,3	9,9	42,3	47,8
Commune de Boumerieme	2014	63,1	30,93	16,3	10,3	43,8	45,9			
Commune de Talsint	2024	21,6	9,35	13,0	14,5	44,2	41,3	1,9	47,0	51,1
Commune de Talsint	2014	34,7	16,04	9,0	9,3	45,4	45,4			
Commune de Bouchaouene	2024	70,2	33,77	10,4	5,6	51,6	42,8	12,9	36,0	51,1
Commune de Bouchaouene	2014	86,2	47,99	5,3	7,7	47,0	45,3			
Commune de Bni Guil	2024	33,0	13,74	23,1	7,1	47,3	45,7	3,3	41,2	55,5
Commune de Bni Guil	2014	63,8	30,37	16,4	5,0	44,0	51,1			
Commune d'Abbou Lakhal	2024	56,3	24,81	17,0	12,6	44,1	43,3	3,9	27,1	69,0
Commune d'Abbou Lakhal	2014	73,1	38,16	19,2	9,5	38,2	52,3			
Commune de Tendrara	2024	19,5	8,21	10,9	15,0	45,6	39,4	6,8	44,6	48,6
Commune de Tendrara	2014	42,5	18,36	10,3	10,5	45,1	44,5			

Commune	Année	Taux de pauvreté (en%)	IPM : Indice de pauvreté multidimensionnelle (en%)	Taux de vulnérabilité (en%)	Décomposition de l'IPM par source de privation (en %)			Décomposition de la dynamique de l'IPM, entre 2014 et 2024, par source de privation (en %)		
					Santé	Education	Conditions de vie	Santé	Education	Conditions de vie
Commune de Maatarka	2024	38,1	16,09	23,1	11,1	47,1	41,8	0,2	49,7	50,1
Commune de Maatarka	2014	73,8	36,09	15,1	5,1	48,5	46,4			

3. Région de Fès-Meknès

1. Préfecture de Fès

Commune	Année	Taux de pauvreté (en%)	IPM : Indice de pauvreté multidimensionnelle (en%)	Taux de vulnérabilité (en%)	Décomposition de l'IPM par source de privation (en %)			Décomposition de la dynamique de l'IPM, entre 2014 et 2024, par source de privation (en %)		
					Santé	Education	Conditions de vie	Santé	Education	Conditions de vie
Arrondissement d'El Mariniyine	2024	4,8	1,66	2,3	42,0	54,7	3,3	23,9	58,0	18,0
Arrondissement d'El Mariniyine	2014	5,8	2,12	4,6	38,0	55,5	6,5			
Arrondissement de Jnan El Ouard	2024	6,8	2,40	3,2	39,2	57,4	3,4	17,9	65,2	16,9
Arrondissement de Jnan El Ouard	2014	8,4	3,04	5,6	34,7	59,0	6,3			
Arrondissement d'Agdal	2024	1,6	0,55	0,8	47,0	49,0	4,0	24,8	27,6	47,6
Arrondissement d'Agdal	2014	1,8	0,62	2,1	44,6	46,8	8,6			
Arrondissement de Fès-Médina	2024	5,2	1,92	6,7	42,5	50,4	7,1	10,3	27,3	62,4
Arrondissement de Fès-Médina	2014	5,9	2,21	9,4	38,3	47,4	14,3			
Arrondissement de Zouagha	2024	4,1	1,42	1,6	41,4	56,0	2,6	28,8	59,6	11,6
Arrondissement de Zouagha	2014	5,7	2,07	4,3	37,5	57,1	5,4			
Arrondissement de Saiss	2024	2,8	0,97	1,4	42,3	54,3	3,5	26,3	44,6	29,1
Arrondissement de Saiss	2014	3,1	1,10	3,2	40,3	53,1	6,6			
Commune de Méchouar-Fès-El Jadid	2024	5,6	2,10	9,2	39,1	51,1	9,7	--	--	--
Commune de Méchouar-Fès-El Jadid	2014	5,6	2,11	11,3	38,2	47,8	14,1			
Commune d'Oulad Tayeb	2024	6,3	2,28	4,3	34,2	59,4	6,4	34,9	52,1	13,0
Commune d'Oulad Tayeb	2014	8,9	3,24	7,0	34,4	57,3	8,3			

Commune	Année	Taux de pauvreté (en%)	IPM : Indice de pauvreté multidimensionnelle (en%)	Taux de vulnérabilité (en%)	Décomposition de l'IPM par source de privation (en %)			Décomposition de la dynamique de l'IPM, entre 2014 et 2024, par source de privation (en %)		
					Santé	Education	Conditions de vie	Santé	Education	Conditions de vie
Commune de Sidi Abdellah Al Khayat	2014	22,9	8,79	21,9	27,7	57,5	14,8			
Commune de Charqaoua	2024	13,9	5,88	37,7	27,4	45,4	27,2	17,9	63,9	18,2
Commune de Charqaoua	2014	20,8	8,60	26,7	24,4	51,3	24,3			
Commune de N'zalat Bni Amar	2024	10,2	3,73	10,4	35,6	52,3	12,1	17,3	46,5	36,2
Commune de N'zalat Bni Amar	2014	16,9	6,73	14,9	27,4	49,7	22,9			
Commune de Dkhissa	2024	6,1	2,29	7,2	32,9	51,2	15,8	19,0	44,3	36,7
Commune de Dkhissa	2014	12,3	4,96	17,3	25,4	47,5	27,1			
Commune d'Oued Jdida	2024	7,0	2,65	15,2	34,3	46,5	19,1	7,1	60,1	32,7
Commune d'Oued Jdida	2014	12,1	4,68	14,6	22,6	52,4	25,0			
Commune de M'haya	2024	11,2	4,30	12,8	31,4	52,3	16,3	-5,7	85,5	20,1
Commune de M'haya	2014	14,0	5,42	15,2	23,7	59,2	17,1			
Commune de Majjate	2024	4,5	1,71	6,1	40,6	44,0	15,4	3,3	61,2	35,5
Commune de Majjate	2014	7,0	2,65	10,3	27,3	50,2	22,6			
Commune de Sidi Slimane Moul Al Kifane	2024	6,0	2,23	9,0	35,6	52,6	11,8	20,0	53,6	26,4
Commune de Sidi Slimane Moul Al Kifane	2014	8,9	3,39	14,2	30,3	52,9	16,8			
Commune d'Ain Orma	2024	9,4	3,63	14,0	35,9	43,9	20,2	15,7	69,5	14,8
Commune d'Ain Orma	2014	14,0	5,36	9,8	29,4	52,2	18,4			
Commune de Dar Oum Soltane	2024	7,2	2,69	9,2	33,4	48,5	18,1	16,5	54,3	29,1

Commune de Sidi Harazem	2024	6,4	2,34	10,1	38,2	48,0	13,9	21,4	50,5	28,1
Commune de Sidi Harazem	2014	11,1	4,26	15,2	30,6	49,1	20,3			
Commune d'Ain Bida	2024	6,6	2,43	3,1	36,0	55,9	8,1	28,6	51,4	20,1
Commune d'Ain Bida	2014	7,9	2,92	8,3	34,8	55,2	10,1			

2. Préfecture de Meknès

Commune	Année	Taux de pauvreté (en%)	IPM : Indice de pauvreté multidimension--nelle (en %)	Taux de vulnérabilité (en %)	Décomposition de l'IPM par source de privation (en %)			Décomposition de la dynamique de l'IPM, entre 2014 et 2024, par source de privation (en %)		
					Santé	Education	Conditions de vie	Santé	Education	Conditions de vie
Commune de Meknès	2024	2,8	0,98	2,1	43,5	51,5	5,0	32,5	43,2	24,3
Commune de Meknès	2014	3,4	1,23	3,7	41,3	49,8	8,9			
Commune d'Al Machouar-Stinia	2024	2,8	1,00	2,2	44,6	51,5	4,0	39,5	39,4	21,1
Commune d'Al Machouar-Stinia	2014	5,2	1,93	7,6	42,1	45,7	12,2			
Commune de My Idriss Zerhoun	2024	4,3	1,49	1,4	47,3	47,8	4,9	--	--	--
Commune de My Idriss Zerhoun	2014	4,5	1,65	5,6	42,1	45,2	12,7			
Commune d'Ouislane	2024	3,3	1,16	1,4	44,6	51,5	3,9	27,9	58,7	13,4
Commune d'Ouislane	2014	4,4	1,55	3,7	40,4	53,3	6,3			
Commune de Boufakrane	2024	2,3	0,81	5,0	33,1	63,9	3,0	55,7	19,0	25,3
Commune de Boufakrane	2014	3,1	1,11	3,9	39,4	51,4	9,2			
Commune de Toulal	2024	3,0	1,05	1,4	42,0	52,8	5,2	5,5	56,9	37,6
Commune de Toulal	2014	3,7	1,39	5,8	33,1	53,8	13,1			
Commune d'Oualili	2024	14,6	6,04	23,7	35,7	34,5	29,8	45,3	-1,6	56,3
Commune d'Oualili	2014	11,8	4,58	19,4	32,7	46,1	21,3			
Commune de Mrhassiyine	2024	9,8	3,71	11,3	33,5	50,0	16,5	-19,7	104,5	15,2
Commune de Mrhassiyine	2014	10,7	4,09	16,8	28,6	55,0	16,4			
Commune de Sidi Abdellah Al Khayat	2024	14,2	5,46	18,5	24,8	53,4	21,8	32,4	64,2	3,4

Commune d'Ain Johra
- Sidi Boukhalkhal

Commune	Année	Taux de pauvreté (en%)	IPM : Indice de pauvreté multidimensionnelle (en%)	Taux de vulnérabilité (en%)	Décomposition de l'IPM par source de privation (en %)			Décomposition de la dynamique de l'IPM, entre 2014 et 2024, par source de privation (en %)		
					Santé	Education	Conditions de vie	Santé	Education	Conditions de vie
Commune de Sidi Abdellah Al Khayat	2014	22,9	8,79	21,9	27,7	57,5	14,8			
Commune de Charqaoua	2024	13,9	5,88	37,7	27,4	45,4	27,2	17,9	63,9	18,2
Commune de Charqaoua	2014	20,8	8,60	26,7	24,4	51,3	24,3			
Commune de N'zalat Bni Amar	2024	10,2	3,73	10,4	35,6	52,3	12,1	17,3	46,5	36,2
Commune de N'zalat Bni Amar	2014	16,9	6,73	14,9	27,4	49,7	22,9			
Commune de Dkhissa	2024	6,1	2,29	7,2	32,9	51,2	15,8	19,0	44,3	36,7
Commune de Dkhissa	2014	12,3	4,96	17,3	25,4	47,5	27,1			
Commune d'Oued Jdida	2024	7,0	2,65	15,2	34,3	46,5	19,1	7,1	60,1	32,7
Commune d'Oued Jdida	2014	12,1	4,68	14,6	22,6	52,4	25,0			
Commune de M'haya	2024	11,2	4,30	12,8	31,4	52,3	16,3	-5,7	85,5	20,1
Commune de M'haya	2014	14,0	5,42	15,2	23,7	59,2	17,1			
Commune de Majjate	2024	4,5	1,71	6,1	40,6	44,0	15,4	3,3	61,2	35,5
Commune de Majjate	2014	7,0	2,65	10,3	27,3	50,2	22,6			
Commune de Sidi Slimane Moul Al Kifane	2024	6,0	2,23	9,0	35,6	52,6	11,8	20,0	53,6	26,4
Commune de Sidi Slimane Moul Al Kifane	2014	8,9	3,39	14,2	30,3	52,9	16,8			
Commune d'Ain Orma	2024	9,4	3,63	14,0	35,9	43,9	20,2	15,7	69,5	14,8
Commune d'Ain Orma	2014	14,0	5,36	9,8	29,4	52,2	18,4			
Commune de Dar Oum Soltane	2024	7,2	2,69	9,2	33,4	48,5	18,1	16,5	54,3	29,1

Commune	Année	Taux de pauvreté (en%)	IPM : Indice de pauvreté multidimensionnelle (en%)	Taux de vulnérabilité (en%)	Décomposition de l'IPM par source de privation (en %)			Décomposition de la dynamique de l'IPM, entre 2014 et 2024, par source de privation (en %)		
					Santé	Education	Conditions de vie	Santé	Education	Conditions de vie
Commune de Dar Oum Soltane	2014	16,1	6,35	20,1	23,7	51,9	24,5			
Commune d'Ait Ouallal	2024	2,9	1,01	3,5	32,7	56,3	10,9	29,1	51,8	19,1
Commune d'Ait Ouallal	2014	8,9	3,36	13,6	30,2	53,2	16,6			
Commune d'Ain Karma-Oued Rommane	2024	7,3	2,71	12,3	33,1	50,4	16,5	26,2	43,9	29,9
Commune d'Ain Karma-Oued Rommane	2014	12,1	4,65	15,4	30,2	47,7	22,1			
Commune d'Ain Jemaa	2024	12,6	4,99	19,8	26,7	49,8	23,5	8,2	51,5	40,3
Commune d'Ain Jemaa	2014	25,2	10,40	27,1	17,1	50,7	32,2			

3. Province d'El Hajeb

Commune	Année	Taux de pauvreté (en%)	IPM : Indice de pauvreté multidimension--nelle (en %)	Taux de vulnérabilité (en %)	Décomposition de l'IPM par source de privation (en %)			Décomposition de la dynamique de l'IPM, entre 2014 et 2024, par source de privation (en %)		
					Santé	Education	Conditions de vie	Santé	Education	Conditions de vie
Commune d'El Hajeb	2024	2,4	0,83	2,2	43,4	50,6	6,0	35,8	50,2	14,0
Commune d'El Hajeb	2014	4,2	1,56	4,7	39,9	50,4	9,8			
Commune de Sabaa Aiyoun	2024	5,7	2,09	5,7	41,1	49,5	9,4	-1,0	60,6	40,4
Commune de Sabaa Aiyoun	2014	6,8	2,57	7,9	33,2	51,6	15,2			
Commune d'Ain Taoujdate	2024	4,8	1,73	2,3	44,5	49,8	5,8	3,0	68,6	28,3
Commune d'Ain Taoujdate	2014	5,6	2,04	5,0	38,1	52,7	9,2			
Commune d'Agourai	2024	6,1	2,12	4,6	42,6	52,0	5,3	1,7	55,2	43,1
Commune d'Agourai	2014	7,4	2,81	8,7	32,6	52,8	14,5			
Commune d'Ait Bourzouine	2024	6,7	2,46	12,0	33,1	48,8	18,1	20,4	46,8	32,8
Commune d'Ait Bourzouine	2014	20,0	8,03	17,9	24,3	47,4	28,3			
Commune d'Iqaddar	2024	7,4	2,79	13,3	32,8	48,0	19,1	11,9	50,3	37,9
Commune d'Iqaddar	2014	15,5	6,17	19,9	21,3	49,3	29,4			
Commune d'Ait Naamane	2024	8,7	3,53	17,8	32,0	41,5	26,6	9,8	57,2	33,0
Commune d'Ait Naamane	2014	17,0	7,05	19,3	20,9	49,3	29,8			
Commune d'Ait Harz Allah	2024	10,1	3,92	19,9	31,2	50,7	18,1	13,2	48,4	38,4
Commune d'Ait Harz Allah	2014	15,6	6,29	18,8	24,4	49,8	25,7			
Commune d'Ait Boubidmane	2024	9,6	3,41	7,9	38,5	54,4	7,1	--	--	--

Commune d'Ain Johra - Sidi Boukhalkhal

Commune	Année	Taux de pauvreté (en%)	IPM : Indice de pauvreté multidimension--nelle (en %)	Taux de vulnérabilité (en %)	Décomposition de l'IPM par source de privation (en %)			Décomposition de la dynamique de l'IPM, entre 2014 et 2024, par source de privation (en %)		
					Santé	Education	Conditions de vie	Santé	Education	Conditions de vie
Commune d'Ait Boubidmane	2014	10,0	3,81	14,8	29,1	54,1	16,8			
Commune de Bitit	2024	7,2	2,73	12,5	36,3	45,9	17,8	14,3	46,4	39,2
Commune de Bitit	2014	14,6	5,85	19,4	24,6	46,2	29,2			
Commune de Laqsir	2024	8,3	3,23	20,1	31,4	53,2	15,4	24,3	50,1	25,6
Commune de Laqsir	2014	13,8	5,45	19,9	28,5	51,9	19,6			
Commune de Tamchachate	2024	19,7	7,98	23,9	15,7	44,5	39,7	25,2	41,8	33,0
Commune de Tamchachate	2014	41,6	17,56	26,2	20,9	43,0	36,1			
Commune d'Ait Yaazem	2024	7,9	3,11	13,3	33,8	49,8	16,4	20,3	52,3	27,4
Commune d'Ait Yaazem	2014	13,1	5,07	15,8	28,6	50,7	20,7			
Commune d'Ait Ouikhalfen	2024	16,5	6,41	20,7	22,5	45,3	32,2	17,7	42,0	40,3
Commune d'Ait Ouikhalfen	2014	32,1	14,08	22,7	19,9	43,5	36,6			
Commune de Jahjouh	2024	6,6	2,49	10,6	37,6	49,9	12,5	19,9	43,6	36,5
Commune de Jahjouh	2014	14,8	5,92	14,3	27,4	46,2	26,4			
Commune de Ras Ijerri	2024	10,3	4,03	12,5	26,1	45,6	28,3	23,8	44,4	31,8
Commune de Ras Ijerri	2014	17,7	7,19	19,6	25,1	45,1	29,9			

4. Province d'Ifrane

Commune	Année	Taux de pauvreté (en%)	IPM : Indice de pauvreté multidimension--nelle (en %)	Taux de vulnérabilité (en %)	Décomposition de l'IPM par source de privation (en %)			Décomposition de la dynamique de l'IPM, entre 2014 et 2024, par source de privation (en %)		
					Santé	Education	Conditions de vie	Santé	Education	Conditions de vie
Commune d'Azrou	2024	3,0	1,05	1,7	40,6	52,5	6,8	46,6	36,0	17,4
Commune d'Azrou	2014	3,9	1,37	4,3	42,1	48,6	9,3			
Commune d'Ifrane	2024	0,8	0,30	0,8	37,3	60,1	2,7	33,5	44,5	22,0
Commune d'Ifrane	2014	2,1	0,75	4,3	35,0	50,7	14,3			
Commune de Tizguite	2024	14,5	5,86	16,6	22,7	50,6	26,7	14,2	38,4	47,4
Commune de Tizguite	2014	27,9	12,01	26,3	18,3	44,3	37,3			
Commune de Dayat-Aoua	2024	11,5	4,63	23,1	26,0	50,5	23,5	1,3	65,7	33,0
Commune de Dayat-Aoua	2014	17,5	7,28	31,8	17,0	56,1	26,9			
Commune de Ben Smim	2024	7,1	2,78	10,8	19,3	48,6	32,1	21,7	40,9	37,4
Commune de Ben Smim	2014	17,3	7,03	16,8	20,8	43,9	35,3			
Commune de Tigrigra	2024	14,1	5,70	15,8	27,5	35,4	37,1	0,5	66,7	32,8
Commune de Tigrigra	2014	20,1	8,11	19,0	19,4	44,7	35,8			
Commune de Timahdite	2024	8,8	3,34	14,1	25,2	49,9	24,8	17,2	44,9	37,9
Commune de Timahdite	2014	24,6	10,23	18,2	19,8	46,6	33,6			
Commune d'Ain Leuh	2024	11,5	4,37	15,1	20,0	43,7	36,3	14,8	42,7	42,6
Commune d'Ain Leuh	2014	20,3	8,07	13,4	17,6	43,2	39,2			
Commune de Sidi El Makhfi	2024	10,2	3,97	19,9	18,9	48,6	32,4	18,1	42,0	40,0

Commune	Année	Taux de pauvreté (en%)	IPM : Indice de pauvreté multidimension--nelle (en %)	Taux de vulnérabilité (en %)	Décomposition de l'IPM par source de privation (en %)			Décomposition de la dynamique de l'IPM, entre 2014 et 2024, par source de privation (en %)		
					Santé	Education	Conditions de vie	Santé	Education	Conditions de vie
Commune de Sidi El Makhfi	2014	29,5	12,27	21,3	18,3	44,1	37,5			
Commune d'Oued Ifrane	2024	26,2	10,36	17,3	12,7	43,3	43,9	30,6	37,3	32,1
Commune d'Oued Ifrane	2014	35,7	15,72	19,3	18,8	41,3	39,9			

5. Province de Moulay Yacoub

Commune	Année	Taux de pauvreté (en%)	IPM : Indice de pauvreté multidimension--nelle (en %)	Taux de vulnérabilité (en %)	Décomposition de l'IPM par source de privation (en %)			Décomposition de la dynamique de l'IPM, entre 2014 et 2024, par source de privation (en %)		
					Santé	Education	Conditions de vie	Santé	Education	Conditions de vie
Commune de Moulay Yacoub	2024	4,1	1,54	6,0	35,7	54,2	10,1	31,0	57,3	11,7
Commune de Moulay Yacoub	2014	9,0	3,52	15,5	33,0	56,0	11,0			
Commune d'Ain Chkef	2024	6,5	2,39	6,1	32,4	52,7	14,9	14,6	56,6	28,8
Commune d'Ain Chkef	2014	10,8	4,10	13,5	25,0	54,3	20,7			
Commune de Sebaa Rouadi	2024	8,0	3,18	19,7	29,5	50,6	19,9	14,6	56,0	29,4
Commune de Sebaa Rouadi	2014	12,9	5,25	23,7	23,6	52,7	23,7			
Commune de Mikkes	2024	18,2	7,34	32,0	18,0	53,0	28,9	25,6	47,5	26,9
Commune de Mikkes	2014	32,2	13,43	33,5	21,5	50,5	28,0			
Commune de Sebt Loudaya	2024	23,5	9,27	28,6	23,6	40,0	36,4	56,1	201,7	-157,8
Commune de Sebt Loudaya	2014	24,5	10,12	40,2	26,3	53,6	20,1			

Commune	Année	Taux de pauvreté (en%)	IPM : Indice de pauvreté multidimension--nelle (en %)	Taux de vulnérabilité (en %)	Décomposition de l'IPM par source de privation (en %)			Décomposition de la dynamique de l'IPM, entre 2014 et 2024, par source de privation (en %)		
					Santé	Education	Conditions de vie	Santé	Education	Conditions de vie
Commune de Laajajra	2024	17,5	7,15	34,2	23,1	45,4	31,5	15,5	48,0	36,5
Commune de Laajajra	2014	33,4	14,08	33,6	19,4	46,6	34,0			
Commune de Sidi Daoud	2024	22,4	9,47	29,5	17,3	55,4	27,3	38,1	-4,8	66,6
Commune de Sidi Daoud	2014	27,0	11,08	35,9	20,3	46,7	33,0			
Commune d'Oulad Mimoun	2024	14,5	6,02	37,1	23,3	52,2	24,6	13,3	45,1	41,6
Commune d'Oulad Mimoun	2014	32,8	13,47	35,3	17,7	48,3	34,0			
Commune de Louadaine	2024	18,3	7,71	26,2	22,3	45,3	32,5	32,9	98,6	-31,5
Commune de Louadaine	2014	20,7	8,76	36,7	23,5	51,6	24,8			
Commune d'Ain Kansara	2024	11,6	4,43	15,7	31,9	50,5	17,6	9,3	66,7	24,0
Commune d'Ain Kansara	2014	19,8	8,15	28,4	21,6	57,9	20,5			
Commune d'Ain Bou Ali	2024	32,8	13,27	23,1	19,7	39,3	41,0	166,8	-398,1	331,3
Commune d'Ain Bou Ali	2014	31,5	13,00	31,4	16,7	48,3	35,0			

6. Province de Sefrou

Commune	Année	Taux de pauvreté (en%)	IPM : Indice de pauvreté multidimension-nelle (en %)	Taux de vulnérabilité (en %)	Décomposition de l'IPM par source de privation (en %)			Décomposition de la dynamique de l'IPM, entre 2014 et 2024, par source de privation (en %)		
					Santé	Education	Conditions de vie	Santé	Education	Conditions de vie
Commune de Sefrou	2024	3,2	1,11	2,8	41,8	52,1	6,1	34,9	13,5	51,5
Commune de Sefrou	2014	3,5	1,27	4,7	40,9	47,3	11,7			
Commune d'Immouzzer-Kandar	2024	4,2	1,45	5,5	39,6	57,3	3,1	24,2	48,6	27,2
Commune d'Immouzzer-Kandar	2014	6,0	2,29	5,7	34,0	54,1	12,0			
Commune de Bhalil	2024	4,2	1,48	2,7	43,8	44,8	11,4	14,4	47,4	38,1
Commune de Bhalil	2014	5,5	2,07	6,7	35,5	45,6	19,0			
Commune d'El Menzel	2024	2,9	1,01	2,8	41,1	52,9	5,9	51,6	33,1	15,3
Commune d'El Menzel	2014	3,8	1,37	2,7	43,9	47,7	8,4			
Commune de Ribate El Kheir	2024	3,3	1,11	3,4	44,5	51,2	4,3	34,0	51,4	14,5
Commune de Ribate El Kheir	2014	5,8	2,17	4,8	39,4	51,3	9,3			
Commune de Kandar Sidi Khiar	2024	25,5	10,54	19,7	19,6	43,4	37,0	2,7	63,8	33,5
Commune de Kandar Sidi Khiar	2014	34,0	15,05	25,5	14,6	49,5	35,9			
Commune de Laanoussar	2024	14,7	5,93	24,2	20,1	50,7	29,2	14,6	45,3	40,1
Commune de Laanoussar	2014	31,9	13,80	27,4	17,0	47,6	35,4			
Commune de Tazouta	2024	16,0	6,28	17,6	28,9	43,2	27,9	16,4	40,8	42,8
Commune de Tazouta	2014	29,1	12,68	25,3	22,6	42,0	35,4			
Commune d'Ahl Sidi Lahcen	2024	8,2	3,00	9,4	42,4	43,4	14,2	23,0	46,8	30,3

Commune	Année	Taux de pauvreté (en%)	IPM : Indice de pauvreté multidimension--nelle (en %)	Taux de vulnérabilité (en %)	Décomposition de l'IPM par source de privation (en %)			Décomposition de la dynamique de l'IPM, entre 2014 et 2024, par source de privation (en %)		
					Santé	Education	Conditions de vie	Santé	Education	Conditions de vie
Commune d'Ahl Sidi Lahcen	2014	15,2	6,11	17,5	32,5	45,1	22,4			
Commune de Sidi Youssef Ben Ahmed	2024	7,8	2,82	10,6	32,8	52,6	14,6	21,3	46,2	32,5
Commune de Sidi Youssef Ben Ahmed	2014	15,4	6,24	21,8	26,5	49,1	24,4			
Commune d'Aghbalou Aqorar	2024	14,4	5,61	14,0	26,7	55,5	17,8	-14,7	41,8	72,9
Commune d'Aghbalou Aqorar	2014	17,8	7,33	19,4	17,0	52,3	30,8			
Commune d'Azzaba	2024	7,9	3,02	12,8	38,1	46,0	15,9	28,3	51,8	19,9
Commune d'Azzaba	2014	13,2	5,08	11,8	34,1	48,4	17,5			
Commune d'Ain Timguenai	2024	5,5	1,96	5,0	44,3	50,8	4,9	21,4	53,5	25,1
Commune d'Ain Timguenai	2014	8,3	3,07	8,0	36,0	51,7	12,2			
Commune de Mtarnagha	2024	6,4	2,38	6,8	36,9	49,7	13,3	32,9	32,7	34,4
Commune de Mtarnagha	2014	13,9	5,54	20,1	34,6	40,0	25,3			
Commune d'Oulad Mkoudou	2024	8,4	3,17	9,4	39,7	46,6	13,6	3,2	42,8	54,0
Commune d'Oulad Mkoudou	2014	12,4	4,93	15,0	26,7	45,3	28,0			
Commune de Tafajight	2024	60,9	24,40	6,4	21,3	35,0	43,7	-11,7	46,2	65,6
Commune de Tafajight	2014	66,5	28,21	11,7	16,8	36,5	46,7			
Commune d'Adrej	2024	12,4	4,81	24,0	32,3	40,0	27,7	21,0	33,8	45,2
Commune d'Adrej	2014	21,2	8,93	25,7	27,1	37,1	35,8			
Commune de Dar El Hamra	2024	22,9	9,16	25,2	27,4	41,7	30,9	7,7	35,5	56,8

Commune	Année	Taux de pauvreté (en%)	IPM : Indice de pauvreté multidimension--nelle (en %)	Taux de vulnérabilité (en %)	Décomposition de l'IPM par source de privation (en %)			Décomposition de la dynamique de l'IPM, entre 2014 et 2024, par source de privation (en %)		
					Santé	Education	Conditions de vie	Santé	Education	Conditions de vie
Commune de Dar El Hamra	2014	35,7	15,47	21,2	19,4	39,2	41,5			
Commune d'Irhzrane	2024	24,0	9,32	15,8	26,4	39,2	34,4	10,7	37,0	52,3
Commune d'Irhzrane	2014	32,6	14,05	24,7	21,1	38,4	40,4			
Commune de Ras Tabouda	2024	5,7	2,11	6,1	39,9	51,0	9,1	29,8	42,2	28,0
Commune de Ras Tabouda	2014	9,2	3,38	7,2	36,1	47,7	16,2			
Commune de Bir Tam-Tam	2024	6,5	2,38	6,5	39,9	50,7	9,4	27,1	51,3	21,6
Commune de Bir Tam-Tam	2014	9,5	3,61	10,3	35,5	50,9	13,5			
Commune d'Ain Cheggag	2024	5,5	2,14	7,8	34,3	55,3	10,4	19,8	59,0	21,2
Commune d'Ain Cheggag	2014	10,0	3,77	11,0	28,1	56,9	15,0			
Commune d'Ait Sebaa Lajrouf	2024	11,9	4,57	15,1	33,8	46,1	20,1	-28,0	66,6	61,4
Commune d'Ait Sebaa Lajrouf	2014	16,1	6,69	19,7	14,2	52,6	33,2			

7. Province de Boulemane

Commune	Année	Taux de pauvreté (en%)	IPM : Indice de pauvreté multidimension--nelle (en %)	Taux de vulnérabilité (en %)	Décomposition de l'IPM par source de privation (en %)			Décomposition de la dynamique de l'IPM, entre 2014 et 2024, par source de privation (en %)		
					Santé	Education	Conditions de vie	Santé	Education	Conditions de vie
Commune de Boulemane	2024	4,3	1,49	2,9	44,9	51,1	4,0	31,1	34,4	34,6
Commune de Boulemane	2014	5,3	1,94	5,8	41,7	47,2	11,1			
Commune de Missour	2024	3,1	1,21	3,6	31,5	45,2	23,3	17,3	43,2	39,5
Commune de Missour	2014	6,1	2,44	4,7	24,4	44,2	31,4			
Commune d'Outat El Haj	2024	4,1	1,41	2,9	42,3	47,3	10,4	169,3	-139,9	70,6
Commune d'Outat El Haj	2014	3,9	1,39	3,8	40,3	50,3	9,4			
Commune d'Imouzzer Marmoucha	2024	5,6	1,98	4,6	40,0	52,9	7,1	--	--	--
Commune d'Imouzzer Marmoucha	2014	5,7	2,07	5,6	42,3	50,0	7,7			
Commune de Guigou	2024	11,9	4,52	10,8	25,6	46,5	28,0	12,5	38,4	49,0
Commune de Guigou	2014	21,2	8,72	14,4	19,3	42,6	38,1			
Commune d'Enjil	2024	20,5	8,35	19,7	17,8	40,6	41,6	15,7	39,4	44,9
Commune d'Enjil	2014	34,9	16,17	19,3	16,8	40,0	43,2			
Commune de Skoura M'daz	2024	11,0	4,21	13,8	25,4	42,9	31,7	17,2	30,1	52,6
Commune de Skoura M'daz	2014	20,3	8,37	17,3	21,3	36,6	42,1			
Commune d'Ait Bazza	2024	46,0	19,29	20,7	24,1	30,6	45,3	-4,3	47,1	57,1
Commune d'Ait Bazza	2014	55,5	24,88	21,5	17,7	34,3	47,9			
Commune d'Almis Marmoucha	2024	14,7	5,85	23,0	31,9	38,0	30,1	-200,9	132,8	168,2
Commune d'Almis Marmoucha	2014	15,8	6,35	33,2	13,9	45,4	40,8			
Commune de Talzemt	2024	50,8	21,08	22,6	23,4	28,8	47,8	4,0	67,9	28,1
Commune de Talzemt	2014	58,8	25,57	19,7	20,0	35,6	44,4			
Commune d'Ait El Mane	2024	32,5	13,50	25,6	24,3	33,7	42,0	23,4	54,2	22,3
Commune d'Ait El Mane	2014	36,3	15,97	31,8	24,1	36,9	39,0			
Commune de Serghina	2024	9,1	3,62	17,4	31,5	42,7	25,8	18,9	45,2	35,8
Commune de Serghina	2014	21,9	9,30	26,9	23,8	44,2	31,9			

Commune	Année	Taux de pauvreté (en%)	IPM : Indice de pauvreté multidimension--nelle (en %)	Taux de vulnérabilité (en %)	Décomposition de l'IPM par source de privation (en %)			Décomposition de la dynamique de l'IPM, entre 2014 et 2024, par source de privation (en %)		
					Santé	Education	Conditions de vie	Santé	Education	Conditions de vie
Commune d'El Mers	2024	19,4	7,72	21,5	22,9	39,8	37,3	11,5	28,4	60,1
Commune d'El Mers	2014	38,4	17,02	21,8	16,7	33,6	49,8			
Commune de Ksabi-Moulouya	2024	9,8	4,02	17,7	27,2	45,8	27,0	18,1	36,6	45,3
Commune de Ksabi-Moulouya	2014	20,6	9,32	17,4	22,0	40,6	37,4			
Commune d'Ouizeght	2024	19,5	8,47	19,5	18,9	40,9	40,2	15,3	39,6	45,1
Commune d'Ouizeght	2014	41,7	19,08	24,4	16,9	40,2	42,9			
Commune de Sidi Boutayeb	2024	13,1	5,50	15,6	13,9	55,7	30,4	36,4	20,0	43,6
Commune de Sidi Boutayeb	2014	16,8	7,78	11,2	20,5	45,2	34,3			
Commune d'Oulad Ali Youssef	2024	29,5	11,83	24,8	19,1	36,3	44,6	17,1	32,8	50,1
Commune d'Oulad Ali Youssef	2014	55,5	25,78	25,1	18,0	34,4	47,6			
Commune d'El Orjane	2024	9,6	3,58	13,2	34,5	52,6	12,9	25,8	47,0	27,2
Commune d'El Orjane	2014	14,9	5,76	19,2	31,2	50,5	18,3			
Commune de Tissaf	2024	21,1	8,81	22,6	21,1	53,1	25,9	0,8	47,8	51,4
Commune de Tissaf	2014	38,8	19,37	10,9	10,0	50,2	39,7			
Commune d'Ermila	2024	9,4	3,87	16,0	20,9	49,9	29,2	20,6	51,7	27,7
Commune d'Ermila	2014	16,5	6,89	15,6	20,8	50,7	28,6			
Commune de Fritissa	2024	15,6	6,26	19,6	24,4	44,4	31,2	23,8	41,8	34,4
Commune de Fritissa	2014	25,8	11,08	20,5	24,1	43,3	32,6			

8. Province de Taounate

Commune	Année	Taux de pauvreté (en%)	IPM : Indice de pauvreté multidimension--nelle (en %)	Taux de vulnérabilité (en %)	Décomposition de l'IPM par source de privation (en %)			Décomposition de la dynamique de l'IPM, entre 2014 et 2024, par source de privation (en %)		
					Santé	Education	Conditions de vie	Santé	Education	Conditions de vie
Commune de Taounate	2024	5,4	1,98	4,3	39,0	50,5	10,5	--	--	--
Commune de Taounate	2014	5,2	1,95	4,6	29,7	51,8	18,5			
Commune de Karia Ba Mohamed	2024	5,6	2,07	5,8	34,5	53,6	11,8	17,4	40,9	41,7
Commune de Karia Ba Mohamed	2014	6,5	2,55	8,4	31,3	51,2	17,5			
Commune de Rhafsai	2024	2,8	1,03	8,3	34,8	42,2	23,0	27,2	45,9	26,9
Commune de Rhafsai	2014	4,7	1,77	7,1	31,6	43,7	24,6			
Commune de Thar Es-Souk	2024	8,1	3,10	9,2	34,1	40,9	25,1	--	--	--
Commune de Thar Es-Souk	2014	8,4	3,38	17,7	28,7	44,1	27,1			
Commune de Tissa	2024	10,5	3,92	9,4	30,9	47,3	21,8	77,4	-12,1	34,7
Commune de Tissa	2014	8,8	3,45	11,5	24,6	55,3	20,1			
Commune de Bouchabel	2024	28,9	11,91	31,5	21,0	44,3	34,7	0,4	65,8	33,9
Commune de Bouchabel	2014	45,6	19,78	29,1	12,8	52,9	34,3			
Commune de Jbabra	2024	32,1	13,33	24,4	18,6	42,9	38,5	6,7	48,7	44,5
Commune de Jbabra	2014	59,6	25,68	18,2	12,9	45,7	41,4			
Commune de Sidi El Abed	2024	20,7	8,89	38,0	26,0	47,6	26,4	3,2	53,2	43,5
Commune de Sidi El Abed	2014	44,6	19,18	30,0	13,8	50,6	35,6			
Commune de Loulja	2024	33,3	13,47	31,2	13,1	50,2	36,7	19,0	39,7	41,3
Commune de Loulja	2014	59,7	26,33	17,2	16,0	45,1	39,0			

Commune	Année	Taux de pauvreté (en%)	IPM : Indice de pauvreté multidimension--nelle (en %)	Taux de vulnérabilité (en %)	Décomposition de l'IPM par source de privation (en %)			Décomposition de la dynamique de l'IPM, entre 2014 et 2024, par source de privation (en %)		
					Santé	Education	Conditions de vie	Santé	Education	Conditions de vie
Commune de Moulay Abdelkrim	2024	17,7	7,01	28,0	24,9	39,0	36,1	22,3	35,2	42,5
Commune de Moulay Abdelkrim	2014	35,5	14,87	29,9	23,5	37,0	39,5			
Commune de Bni Snous	2024	12,9	5,30	28,9	26,7	46,3	27,0	6,4	52,8	40,8
Commune de Bni Snous	2014	23,1	9,63	31,3	17,6	49,2	33,2			
Commune de Moulay Bouchta	2024	21,2	8,42	27,0	25,1	36,4	38,5	14,4	41,6	44,0
Commune de Moulay Bouchta	2014	36,3	15,09	26,9	20,4	38,7	40,9			
Commune de Mkansa	2024	18,8	7,48	29,9	23,3	42,1	34,5	11,9	70,5	17,6
Commune de Mkansa	2014	26,4	11,02	31,2	19,7	51,2	29,1			
Commune de Rhouazi	2024	26,8	11,18	28,8	25,2	38,5	36,3	1,2	69,1	29,7
Commune de Rhouazi	2014	37,5	16,49	26,5	17,5	48,4	34,1			
Commune d'Ourtzarh	2024	16,7	6,75	23,3	33,4	33,9	32,7	11,3	35,5	53,2
Commune d'Ourtzarh	2014	31,8	13,03	21,1	22,7	34,7	42,6			
Commune de Galaz	2024	34,3	14,10	20,3	30,2	29,2	40,5	141,3	-86,4	45,2
Commune de Galaz	2014	32,1	13,10	24,9	21,8	38,0	40,2			
Commune de Sidi Haj M'hamed	2024	29,6	12,06	30,8	17,2	39,3	43,5	8,0	49,7	42,3
Commune de Sidi Haj M'hamed	2014	45,4	18,50	21,8	14,0	43,0	43,1			
Commune de Sidi Yahia Bni Zeroual	2024	22,3	8,85	19,6	21,1	39,1	39,8	22,4	34,5	43,1
Commune de Sidi Yahia Bni Zeroual	2014	33,2	13,65	27,1	21,5	37,5	41,0			

Commune	Année	Taux de pauvreté (en%)	IPM : Indice de pauvreté multidimension--nelle (en %)	Taux de vulnérabilité (en %)	Décomposition de l'IPM par source de privation (en %)			Décomposition de la dynamique de l'IPM, entre 2014 et 2024, par source de privation (en %)		
					Santé	Education	Conditions de vie	Santé	Education	Conditions de vie
Commune d'Oudka	2024	24,6	9,71	25,5	23,7	33,9	42,4	5,4	87,8	6,8
Commune d'Oudka	2014	27,5	11,37	29,6	21,0	41,8	37,2			
Commune de Ratba	2024	23,4	9,35	22,5	24,3	33,7	42,0	1,3	74,0	24,7
Commune de Ratba	2014	28,9	11,85	26,4	19,4	42,2	38,4			
Commune d'El Bibane	2024	17,5	6,98	26,6	30,0	30,4	39,6	50,6	-31,1	80,5
Commune d'El Bibane	2014	14,1	5,85	27,3	26,0	42,4	31,6			
Commune de Sidi Mokhfi	2024	26,5	10,56	25,1	21,9	39,5	38,6	3,7	46,8	49,5
Commune de Sidi Mokhfi	2014	32,4	13,49	28,5	18,0	41,0	41,0			
Commune de Timezgana	2024	24,3	9,86	24,2	26,4	35,1	38,5	-17,0	79,6	37,4
Commune de Timezgana	2014	28,9	12,13	27,9	18,3	43,4	38,3			
Commune de Kissane	2024	25,7	9,94	21,0	25,7	31,8	42,4	11,1	42,5	46,4
Commune de Kissane	2014	44,9	18,39	15,6	19,0	36,7	44,3			
Commune de Tabouda	2024	30,9	12,38	25,3	25,3	35,3	39,4	2,7	45,7	51,6
Commune de Tabouda	2014	44,8	18,30	22,5	18,0	38,7	43,3			
Commune de Tafrant	2024	28,2	11,12	16,7	25,2	33,2	41,6	-14,2	95,3	18,9
Commune de Tafrant	2014	30,4	12,72	30,2	20,2	41,0	38,8			
Commune d'Ain Mediouna	2024	16,4	6,62	18,4	34,4	34,2	31,4	--	--	--
Commune d'Ain Mediouna	2014	15,9	6,42	21,6	27,5	38,0	34,5			

Commune	Année	Taux de pauvreté (en%)	IPM : Indice de pauvreté multidimension--nelle (en %)	Taux de vulnérabilité (en %)	Décomposition de l'IPM par source de privation (en %)			Décomposition de la dynamique de l'IPM, entre 2014 et 2024, par source de privation (en %)		
					Santé	Education	Conditions de vie	Santé	Education	Conditions de vie
Commune de Bni Oulid	2024	15,5	6,38	21,6	28,4	37,6	34,0	15,0	39,7	45,4
Commune de Bni Oulid	2014	27,4	11,09	21,1	22,7	38,5	38,8			
Commune de Bouadel	2024	21,2	8,68	19,2	25,2	37,5	37,3	--	--	--
Commune de Bouadel	2014	21,2	8,77	25,8	30,7	30,2	39,1			
Commune de Bouhouda	2024	28,5	11,89	23,1	21,9	40,6	37,5	-5,6	69,1	36,5
Commune de Bouhouda	2014	32,2	13,83	26,5	18,1	44,6	37,4			
Commune de Zrizer	2024	7,8	3,04	15,2	36,6	46,5	16,9	15,0	23,3	61,7
Commune de Zrizer	2014	11,3	4,57	29,8	29,3	38,7	31,9			
Commune de Khlalfa	2024	13,3	5,33	21,8	25,2	43,7	31,0	11,3	57,0	31,7
Commune de Khlalfa	2014	17,1	7,01	29,1	21,9	46,9	31,2			
Commune de Rghioua	2024	19,6	7,66	25,2	30,4	30,0	39,5	37,9	3,2	58,9
Commune de Rghioua	2014	16,3	6,46	28,0	29,1	35,0	36,0			
Commune de Mezraoua	2024	12,5	5,17	27,6	30,0	46,0	24,0	3,6	40,3	56,2
Commune de Mezraoua	2014	19,7	8,02	27,7	20,6	44,0	35,4			
Commune de Tamedit	2024	19,5	8,00	27,2	27,4	37,0	35,6	10,7	51,1	38,2
Commune de Tamedit	2014	32,8	13,92	25,0	20,3	43,0	36,7			
Commune de Bni Ounjel Tafraout	2024	28,5	12,41	25,4	20,4	31,2	48,4	-14,5	-50,2	164,7
Commune de Bni Ounjel Tafraout	2014	26,5	11,08	25,9	24,7	41,0	34,4			

Commune	Année	Taux de pauvreté (en%)	IPM : Indice de pauvreté multidimension--nelle (en %)	Taux de vulnérabilité (en %)	Décomposition de l'IPM par source de privation (en %)			Décomposition de la dynamique de l'IPM, entre 2014 et 2024, par source de privation (en %)		
					Santé	Education	Conditions de vie	Santé	Education	Conditions de vie
Commune de Fennassa Bab El Hit	2024	40,7	18,05	28,5	20,6	36,8	42,6	46,7	-36,8	90,1
Commune de Fennassa Bab El Hit	2014	35,6	16,16	30,5	17,6	45,4	37,0			
Commune d'El Bsabsa	2024	30,2	12,25	30,9	20,4	44,5	35,1	-10,2	80,5	29,7
Commune d'El Bsabsa	2014	37,8	16,13	33,0	13,0	53,2	33,8			
Commune d'Oued Jemaa	2024	28,2	11,51	25,1	23,1	41,6	35,4	3,1	64,8	32,0
Commune d'Oued Jemaa	2014	37,3	15,99	31,2	17,5	48,1	34,4			
Commune de Ras El Oued	2024	24,5	9,87	26,4	21,7	42,3	36,1	18,8	48,8	32,4
Commune de Ras El Oued	2014	36,0	15,33	32,9	20,7	44,6	34,7			
Commune de Sidi M'hamed Ben Lahcen	2024	27,9	11,62	28,5	20,5	44,5	35,0	7,7	63,7	28,7
Commune de Sidi M'hamed Ben Lahcen	2014	37,9	16,32	31,7	16,8	50,0	33,2			
Commune d'Ain Maatouf	2024	25,4	10,31	23,5	32,8	32,2	34,9	11,5	61,4	27,1
Commune d'Ain Maatouf	2014	34,6	14,78	30,8	26,4	41,0	32,6			
Commune d'Ain Aicha	2024	18,9	7,56	27,5	34,5	41,9	23,6	-2,9	51,2	51,7
Commune d'Ain Aicha	2014	33,5	13,92	21,2	17,4	46,2	36,4			
Commune d'Oulad Daoud	2024	17,8	7,55	34,6	27,4	48,1	24,5	7,7	41,9	50,4
Commune d'Oulad Daoud	2014	39,1	16,22	23,0	16,9	44,8	38,3			
Commune de Bouarouss	2024	28,8	11,78	25,6	23,5	38,3	38,2	0,9	64,4	34,7
Commune de Bouarouss	2014	45,4	19,49	23,3	14,5	48,6	36,8			

Commune	Année	Taux de pauvreté (en%)	IPM : Indice de pauvreté multidimension--nelle (en %)	Taux de vulnérabilité (en %)	Décomposition de l'IPM par source de privation (en %)			Décomposition de la dynamique de l'IPM, entre 2014 et 2024, par source de privation (en %)		
					Santé	Education	Conditions de vie	Santé	Education	Conditions de vie
Commune d'Ain Legdah	2024	27,2	11,68	26,1	27,8	39,5	32,7	-165,4	398,5	-133,1
Commune d'Ain Legdah	2014	28,7	12,13	30,6	20,5	52,9	26,5			
Commune d'Oulad Ayyad	2024	7,6	3,01	17,9	35,6	45,5	18,9	16,3	70,7	13,0
Commune d'Oulad Ayyad	2014	11,2	4,46	22,9	29,3	53,7	17,0			
Commune de Messassa	2024	17,9	7,04	29,9	30,1	44,6	25,3	10,1	51,5	38,4
Commune de Messassa	2014	38,8	16,49	33,7	18,6	48,6	32,8			
Commune d'Outabouabane	2024	18,7	7,74	30,7	31,5	45,3	23,2	-9,8	68,3	41,5
Commune d'Outabouabane	2014	28,4	12,14	34,4	16,5	53,7	29,8			

9. Province de Taza

Commune	Année	Taux de pauvreté (en%)	IPM : Indice de pauvreté multidimension--nelle (en %)	Taux de vulnérabilité (en %)	Décomposition de l'IPM par source de privation (en %)			Décomposition de la dynamique de l'IPM, entre 2014 et 2024, par source de privation (en %)		
					Santé	Education	Conditions de vie	Santé	Education	Conditions de vie
Commune de Taza	2024	3,4	1,16	2,3	44,3	51,1	4,7	--	--	--
Commune de Taza	2014	3,3	1,20	3,7	41,5	48,2	10,3			
Commune de Tahla	2024	4,7	1,61	2,6	44,5	51,6	3,9	--	--	--
Commune de Tahla	2014	4,7	1,69	4,1	42,3	50,3	7,4			
Commune d'Aknoul	2024	5,3	1,91	3,7	42,6	48,9	8,5	-22,5	12,7	109,8
Commune d'Aknoul	2014	5,5	2,12	7,8	36,0	45,3	18,7			
Commune d'Ouad Amlil	2024	5,8	2,03	1,7	43,1	54,6	2,3	52,7	56,4	-9,1
Commune d'Ouad Amlil	2014	3,8	1,32	3,7	37,9	53,7	8,5			
Commune de Bourd	2024	14,8	6,06	26,2	29,3	43,3	27,4	18,5	98,4	-16,9

Commune	Année	Taux de pauvreté (en%)	IPM : Indice de pauvreté multidimension--nelle (en %)	Taux de vulnérabilité (en %)	Décomposition de l'IPM par source de privation (en %)			Décomposition de la dynamique de l'IPM, entre 2014 et 2024, par source de privation (en %)		
					Santé	Education	Conditions de vie	Santé	Education	Conditions de vie
Commune de Bourd	2014	18,6	7,55	25,1	27,2	54,2	18,6			
Commune d'Ajdir	2024	13,6	5,41	22,2	31,6	42,9	25,4	25,0	56,0	19,0
Commune d'Ajdir	2014	21,8	8,88	22,8	29,0	48,0	22,9			
Commune de Gzenaya Al Janoubia	2024	15,4	6,31	27,9	24,4	48,4	27,2	16,6	44,9	38,5
Commune de Gzenaya Al Janoubia	2014	29,5	13,04	28,9	20,4	46,6	33,0			
Commune de Jbarna	2024	21,3	8,61	24,2	19,7	36,7	43,6	43,7	71,9	-15,6
Commune de Jbarna	2014	24,9	10,44	31,7	23,9	42,9	33,2			
Commune de Sidi Ali Bourakba	2024	13,2	5,22	24,5	34,6	41,9	23,5	21,9	51,3	26,8
Commune de Sidi Ali Bourakba	2014	23,7	9,76	21,8	28,7	46,3	25,0			
Commune de Tizi Ouasli	2024	14,1	5,45	17,8	25,0	42,5	32,4	30,9	42,2	26,8
Commune de Tizi Ouasli	2014	23,6	9,70	24,9	27,6	42,4	30,0			
Commune d'Ait Saghrouchen	2024	12,2	4,90	19,2	29,9	44,0	26,1	16,5	35,9	47,6
Commune d'Ait Saghrouchen	2014	25,4	10,48	22,8	22,8	39,7	37,6			
Commune de Tazarine	2024	44,1	18,52	22,5	15,6	33,9	50,5	26,6	16,7	56,7
Commune de Tazarine	2014	69,7	33,81	23,8	20,6	26,1	53,3			
Commune de Bouyablane	2024	49,1	20,70	25,7	11,2	41,3	47,6	20,9	31,6	47,5
Commune de Bouyablane	2014	83,8	43,94	11,5	16,3	36,2	47,5			
Commune de Matmata	2024	6,3	2,30	12,5	39,3	45,0	15,8	12,3	71,2	16,5
Commune de Matmata	2014	8,5	3,26	12,5	31,4	52,7	16,0			
Commune de Smia	2024	17,5	6,60	10,0	32,5	34,8	32,7	2,5	56,0	41,5
Commune de Smia	2014	24,5	9,89	18,8	22,5	41,9	35,6			
Commune de Zrarda	2024	10,9	4,04	10,7	30,2	41,6	28,2	7,2	32,8	60,0
Commune de Zrarda	2014	19,5	7,52	14,1	19,6	37,5	42,9			
Commune de Bni Ftah	2024	31,8	12,81	26,5	21,8	33,0	45,2	5,2	15,2	79,6
Commune de Bni Ftah	2014	26,4	10,92	31,1	24,7	36,1	39,3			

Commune	Année	Taux de pauvreté (en%)	IPM : Indice de pauvreté multidimension--nelle (en %)	Taux de vulnérabilité (en %)	Décomposition de l'IPM par source de privation (en %)			Décomposition de la dynamique de l'IPM, entre 2014 et 2024, par source de privation (en %)		
					Santé	Education	Conditions de vie	Santé	Education	Conditions de vie
Commune de Traiba	2024	32,2	13,24	26,1	19,5	37,7	42,8	66,0	26,6	7,4
Commune de Traiba	2014	33,6	13,74	24,3	21,2	37,3	41,5			
Commune de Taifa	2024	39,5	15,54	21,1	25,0	32,1	42,8	90,4	-45,2	54,8
Commune de Taifa	2014	33,8	14,30	28,8	19,3	38,9	41,8			
Commune de Kaf El Ghar	2024	41,7	17,26	24,6	25,3	28,9	45,8	-7,7	61,0	46,7
Commune de Kaf El Ghar	2014	48,6	21,60	25,4	18,6	35,4	46,0			
Commune de Msila	2024	27,3	11,03	19,5	24,3	31,7	44,0	--	--	--
Commune de Msila	2014	27,6	11,70	23,4	22,1	37,3	40,6			
Commune de Brarha	2024	44,8	18,89	23,7	22,9	32,3	44,8	2,4	81,4	16,2
Commune de Brarha	2014	55,8	24,85	22,1	18,0	44,1	37,9			
Commune d'El Gouzate	2024	35,1	14,45	27,5	30,1	24,1	45,8	99,5	-204,3	204,8
Commune d'El Gouzate	2014	32,2	13,87	33,0	27,1	33,8	39,1			
Commune de Tainaste	2024	32,5	13,16	21,6	18,3	35,7	46,0	18,4	80,6	1,0
Commune de Tainaste	2014	36,6	15,69	26,2	18,3	43,0	38,7			
Commune de Bab Boudir	2024	40,4	16,62	22,5	18,3	33,9	47,8	22,1	-71,5	149,4
Commune de Bab Boudir	2014	36,9	15,54	26,7	18,1	41,3	40,7			
Commune de Bab Marzouka	2024	15,6	6,33	16,8	28,2	38,7	33,2	8,3	44,8	46,9
Commune de Bab Marzouka	2014	20,3	8,55	23,6	23,0	40,3	36,8			
Commune de Galdamane	2024	16,3	6,67	13,0	27,0	37,9	35,1	0,9	46,0	53,1
Commune de Galdamane	2014	28,1	12,35	22,0	15,0	41,6	43,4			
Commune de Meknassa Al Gharbia	2024	9,9	3,90	18,9	27,6	45,8	26,6	26,3	34,5	39,2
Commune de Meknassa Al Gharbia	2014	23,5	9,55	27,4	26,8	39,1	34,1			
Commune de Meknassa Acharqia	2024	15,4	6,33	24,3	22,7	46,7	30,6	8,6	32,1	59,4
Commune de Meknassa Acharqia	2014	30,3	12,76	27,4	15,6	39,3	45,1			

Commune	Année	Taux de pauvreté (en%)	IPM : Indice de pauvreté multidimension--nelle (en %)	Taux de vulnérabilité (en %)	Décomposition de l'IPM par source de privation (en %)			Décomposition de la dynamique de l'IPM, entre 2014 et 2024, par source de privation (en %)		
					Santé	Education	Conditions de vie	Santé	Education	Conditions de vie
Commune de Bni Lent	2024	29,5	12,12	25,3	30,4	34,1	35,5	88,3	-26,8	38,5
Commune de Bni Lent	2014	24,4	10,38	30,8	20,8	44,3	35,0			
Commune d'Oulad Chrif	2024	20,5	8,34	30,6	26,5	46,1	27,3	13,6	48,1	38,3
Commune d'Oulad Chrif	2014	31,4	13,33	31,4	21,7	46,9	31,5			
Commune de Maghraoua	2024	45,8	19,27	23,2	20,7	32,9	46,4	8,5	39,9	51,6
Commune de Maghraoua	2014	61,6	30,23	18,5	16,3	35,4	48,3			
Commune d'Oulad Zbair	2024	13,4	5,05	14,0	32,8	48,5	18,7	7,8	48,2	44,0
Commune d'Oulad Zbair	2014	21,3	8,65	20,8	22,4	48,4	29,2			
Commune de Bouhlou	2024	10,6	3,97	12,0	37,6	47,5	14,9	8,4	39,4	52,1
Commune de Bouhlou	2014	14,8	6,05	16,6	27,6	44,8	27,7			
Commune de Bouchfaa	2024	17,3	7,18	16,2	22,0	37,4	40,6	39,2	39,2	21,6
Commune de Bouchfaa	2014	23,6	10,11	20,1	27,0	37,9	35,1			
Commune de Ghiata Al Gharbia	2024	15,6	6,27	16,4	31,0	39,5	29,5	1,9	53,8	44,4
Commune de Ghiata Al Gharbia	2014	25,7	11,05	21,6	18,4	45,7	35,9			
Commune de Rbaa El Fouki	2024	23,3	9,34	27,0	22,5	40,4	37,1	14,8	46,5	38,7
Commune de Rbaa El Fouki	2014	43,4	18,59	24,5	18,7	43,4	37,9			
Commune de Bni Frassen	2024	23,8	9,99	28,0	28,5	42,3	29,2	2,0	45,3	52,7
Commune de Bni Frassen	2014	43,5	18,44	24,3	16,3	43,7	40,0			

4. Région de Rabat-Salé-Kénitra

1. Préfecture de Rabat

Commune	Année	Taux de pauvreté (en%)	IPM : Indice de pauvreté multidimension-nelle (en %)	Taux de vulnérabilité (en %)	Décomposition de l'IPM par source de privation (en %)			Décomposition de la dynamique de l'IPM, entre 2014 et 2024, par source de privation (en %)		
					Santé	Education	Conditions de vie	Santé	Education	Conditions de vie
Arrondissement de Yacoub El Mansour	2024	1,8	0,62	2,2	44,4	52,7	2,8	31,1	16,6	52,3
Arrondissement de Yacoub El Mansour	2014	2,6	0,93	4,2	40,0	40,7	19,4			
Arrondissement de Hassan	2024	1,2	0,44	2,2	43,8	47,5	8,8	44,4	41,4	14,2
Arrondissement de Hassan	2014	1,7	0,59	3,1	43,9	45,9	10,1			
Arrondissement d'El Youssoufia	2024	2,3	0,81	2,4	40,6	55,5	3,8	--	--	--
Arrondissement d'El Youssoufia	2014	2,4	0,85	3,6	43,9	50,0	6,1			
Arrondissement d'Agdal Riyad	2024	0,6	0,21	0,4	44,9	53,1	2,0	31,5	25,1	43,4
Arrondissement d'Agdal Riyad	2014	1,4	0,52	2,9	37,0	36,6	26,4			
Arrondissement de Souissi	2024	0,9	0,32	1,0	46,0	45,2	8,8	18,9	47,3	33,7
Arrondissement de Souissi	2014	1,5	0,56	6,7	34,6	46,1	19,3			
Commune de Touarga	2024	0,4	0,14	0,5	50,0	50,0	0,0	47,6	47,6	4,9
Commune de Touarga	2014	0,8	0,26	0,6	48,9	48,9	2,2			

2. Préfecture de Salé

Commune	Année	Taux de pauvreté (en%)	IPM : Indice de pauvreté multidimension-nelle (en %)	Taux de vulnérabilité (en %)	Décomposition de l'IPM par source de privation (en %)			Décomposition de la dynamique de l'IPM, entre 2014 et 2024, par source de privation (en %)		
					Santé	Education	Conditions de vie	Santé	Education	Conditions de vie
Arrondissement de Tabriquet	2024	2,4	0,82	1,5	44,4	52,6	3,0	29,6	29,2	41,3
Arrondissement de Tabriquet	2014	3,5	1,26	3,0	39,3	44,5	16,2			
Arrondissement de Bab Lamrissa	2024	2,2	0,79	1,6	41,6	52,0	6,5	38,8	34,5	26,6

Arrondissement de Bab Lamrissa	2014	3,0	1,08	3,2	40,8	47,2	12,0			
Arrondissement de Bettana	2024	2,5	0,89	1,8	41,9	53,6	4,5	30,2	-11,2	80,9
Arrondissement de Bettana	2014	2,9	1,04	4,4	40,2	44,1	15,7			
Arrondissement de Layayda	2024	2,6	0,93	1,9	41,9	54,7	3,5	40,4	48,9	10,7
Arrondissement de Layayda	2014	4,3	1,53	4,8	41,3	52,4	6,3			
Arrondissement de Hssaine	2024	1,7	0,62	1,4	43,7	51,4	4,9	38,0	49,1	12,8
Arrondissement de Hssaine	2014	2,3	0,81	2,2	42,3	50,9	6,8			
Commune de Sidi Bouknadel	2024	4,1	1,52	5,6	33,8	52,5	13,8	36,0	55,0	8,9
Commune de Sidi Bouknadel	2014	6,8	2,55	8,6	34,7	53,5	11,8			
Commune d'Ameur	2024	6,5	2,44	10,7	29,3	51,6	19,1	19,7	60,6	19,7
Commune d'Ameur	2014	14,2	5,69	19,8	23,8	56,8	19,4			
Commune de Shoul	2024	18,1	7,66	21,3	17,5	41,3	41,1	14,4	53,0	32,6
Commune de Shoul	2014	31,2	13,36	23,6	16,2	46,3	37,5			

3. Préfecture de Skhirate-Témara

Commune	Année	Taux de pauvreté (en%)	IPM : Indice de pauvreté multidimension--nelle (en %)	Taux de vulnérabilité (en %)	Décomposition de l'IPM par source de privation (en %)			Décomposition de la dynamique de l'IPM, entre 2014 et 2024, par source de privation (en %)		
					Santé	Education	Conditions de vie	Santé	Education	Conditions de vie
Commune de Témara	2024	1,5	0,51	1,4	45,4	51,4	3,3	32,1	37,1	30,8
Commune de Témara	2014	2,8	1,04	4,8	38,6	44,1	17,3			
Commune de Harhoura	2024	0,8	0,26	0,6	23,3	73,5	3,2	44,9	12,5	42,5
Commune de Harhoura	2014	1,5	0,58	5,3	35,4	39,5	25,1			
Commune de Skhirate	2024	3,4	1,19	1,8	41,8	55,3	2,8	32,5	39,4	28,1
Commune de Skhirate	2014	4,8	1,81	9,2	38,6	49,8	11,6			
Commune d'Ain El Aouda	2024	2,3	0,81	1,5	42,2	53,5	4,4	27,7	45,9	26,4
Commune d'Ain El Aouda	2014	4,0	1,44	4,9	35,8	50,1	14,0			
Commune d'Ain Attig	2024	1,7	0,63	1,7	41,6	48,5	9,9	35,4	49,9	14,7
Commune d'Ain Attig	2014	4,3	1,61	7,3	37,9	49,3	12,8			
Commune de Mers El Kheir	2024	2,8	0,97	3,1	42,3	52,1	5,7	30,9	52,8	16,3
Commune de Mers El Kheir	2014	3,7	1,34	6,0	39,2	52,3	8,6			
Commune de Sabbah	2024	3,6	1,30	5,0	37,7	46,5	15,7	20,3	64,7	15,0
Commune de Sabbah	2014	6,7	2,52	10,4	29,3	55,3	15,4			
Commune d'El Menzeh	2024	2,3	0,88	2,8	31,9	32,7	35,4	19,3	54,6	26,1
Commune d'El Menzeh	2014	7,2	2,79	10,5	23,3	47,7	29,0			
Commune d'Oumazza	2024	4,5	1,72	6,4	34,3	45,2	20,5	15,6	43,4	41,0
Commune d'Oumazza	2014	11,5	4,49	16,1	22,7	44,1	33,1			
Commune de Sidi Yahya Zaer	2024	2,1	0,73	2,0	35,3	54,2	10,6	26,1	51,3	22,6
Commune de Sidi Yahya Zaer	2014	6,8	2,62	11,4	28,7	52,1	19,2			

4. Province de Kénitra

Commune	Année	Taux de pauvreté (en%)	IPM : Indice de pauvreté multidimension--nelle (en %)	Taux de vulnérabilité (en %)	Décomposition de l'IPM par source de privation (en %)			Décomposition de la dynamique de l'IPM, entre 2014 et 2024, par source de privation (en %)		
					Santé	Education	Conditions de vie	Santé	Education	Conditions de vie
Commune de Kénitra	2024	1,9	0,66	1,5	41,6	53,4	4,9	35,7	44,7	19,6
Commune de Kénitra	2014	3,1	1,14	3,9	39,2	49,7	11,1			
Commune de Souk El Arbaa	2024	4,5	1,63	2,8	36,3	57,5	6,2	29,7	62,3	8,0
Commune de Souk El Arbaa	2014	8,8	3,16	4,2	33,1	59,8	7,1			
Commune de Mehdya	2024	2,5	0,87	1,5	41,1	55,3	3,6	30,0	54,3	15,7
Commune de Mehdya	2014	3,2	1,17	4,5	38,3	55,0	6,6			
Commune de Sidi Taibi	2024	4,1	1,54	8,0	31,2	55,0	13,8	24,5	54,8	20,7
Commune de Sidi Taibi	2014	8,7	3,31	15,8	27,6	54,9	17,5			
Commune d'Ameur Seflia	2024	20,5	8,43	25,7	16,2	43,8	40,0	6,8	55,8	37,4
Commune d'Ameur Seflia	2014	30,7	13,34	21,3	12,7	48,2	39,0			
Commune d'Ouled Slama	2024	11,4	4,42	21,4	23,6	45,9	30,6	--	--	--
Commune d'Ouled Slama	2014	11,9	4,82	24,1	22,9	53,1	23,9			
Commune de Haddada	2024	13,3	5,39	17,7	24,3	48,9	26,8	2,8	71,2	26,1
Commune de Haddada	2014	26,9	11,39	20,7	13,0	60,6	26,4			
Commune de Mnasra	2024	9,8	3,81	15,7	25,8	57,9	16,2	28,3	67,6	4,2
Commune de Mnasra	2014	15,8	5,98	15,7	26,7	61,4	11,8			
Commune de Ben Mansour	2024	13,0	5,27	28,9	20,1	61,4	18,5	18,4	84,9	-3,3
Commune de Ben Mansour	2014	26,2	10,04	12,9	19,3	72,6	8,1			
Commune de Sidi Mohamed Benmansour	2024	14,1	5,69	21,3	24,1	54,8	21,1	26,8	74,1	-0,9
Commune de Sidi Mohamed Benmansour	2014	22,9	9,00	16,7	25,1	61,9	13,0			
Commune de Mograne	2024	11,1	4,30	19,9	23,6	53,4	23,0	20,7	54,4	25,0
Commune de Mograne	2014	16,8	6,57	22,1	22,6	53,7	23,7			
Commune d'Arbaoua	2024	8,7	3,44	19,1	25,7	52,8	21,5	24,4	58,6	17,0
Commune d'Arbaoua	2014	15,9	6,23	20,6	25,2	55,4	19,4			
Commune d'Oued El Makhazine	2024	28,9	11,78	26,6	25,2	35,6	39,2	-7,7	84,0	23,7

Commune	Année	Taux de pauvreté (en%)	IPM : Indice de pauvreté multidimension--nelle (en %)	Taux de vulnérabilité (en %)	Décomposition de l'IPM par source de privation (en %)			Décomposition de la dynamique de l'IPM, entre 2014 et 2024, par source de privation (en %)		
					Santé	Education	Conditions de vie	Santé	Education	Conditions de vie
Commune d'Oued El Makhazine	2014	33,8	14,27	32,3	19,5	44,0	36,5			
Commune de Kariat Ben Aouda	2024	7,8	3,06	20,2	35,4	46,8	17,8	11,9	59,2	28,9
Commune de Kariat Ben Aouda	2014	15,6	6,21	26,0	23,5	53,1	23,4			
Commune de Beni Malek	2024	16,1	6,24	23,5	28,5	45,3	26,2	10,1	78,6	11,4
Commune de Beni Malek	2014	24,0	9,83	30,2	21,8	57,5	20,8			
Commune de Sidi Allal Tazi	2024	9,3	3,57	9,1	31,3	53,7	15,0	17,4	59,8	22,8
Commune de Sidi Allal Tazi	2014	11,7	4,51	18,8	28,4	54,9	16,7			
Commune de Souk Tlet El Gharb	2024	10,1	3,77	17,2	28,1	58,3	13,6	16,8	60,0	23,1
Commune de Souk Tlet El Gharb	2014	17,5	7,05	16,4	22,8	59,1	18,0			
Commune de Bahhara Ouled Ayad	2024	17,9	7,43	23,0	21,7	58,2	20,1	16,0	83,7	0,3
Commune de Bahhara Ouled Ayad	2014	26,7	10,65	25,0	20,0	65,9	14,2			
Commune de Sidi Mohamed Lahmar	2024	13,2	5,28	27,6	25,2	56,0	18,8	16,5	74,3	9,2
Commune de Sidi Mohamed Lahmar	2014	25,6	10,07	19,1	21,1	64,7	14,2			
Commune de Moulay Bousselham	2024	11,5	4,35	15,2	26,0	63,2	10,9	15,9	75,8	8,2
Commune de Moulay Bousselham	2014	18,3	6,91	14,4	22,3	67,9	9,9			
Commune de Lalla Mimouna	2024	8,9	3,30	9,9	36,3	52,1	11,6	21,8	65,9	12,3
Commune de Lalla Mimouna	2014	13,4	5,07	15,5	31,2	56,9	11,8			
Commune de Chouafaa	2024	15,6	6,19	22,6	22,7	56,0	21,3	24,0	76,6	-0,6
Commune de Chouafaa	2014	22,2	8,92	26,8	23,1	62,3	14,6			
Commune de Sidi Boubker El Haj	2024	15,6	6,26	23,1	21,1	55,1	23,8	23,2	53,9	22,9
Commune de Sidi Boubker El Haj	2014	26,5	11,26	30,2	22,1	54,6	23,4			

5. Province de Khémisset

Commune	Année	Taux de pauvreté (en%)	IPM : Indice de pauvreté multidimension--nelle (en %)	Taux de vulnérabilité (en %)	Décomposition de l'IPM par source de privation (en %)			Décomposition de la dynamique de l'IPM, entre 2014 et 2024, par source de privation (en %)		
					Santé	Education	Conditions de vie	Santé	Education	Conditions de vie
Commune de Khémisset	2024	3,2	1,12	1,9	43,0	52,7	4,3	26,3	37,6	36,1
Commune de Khémisset	2014	5,1	1,91	5,3	36,1	46,4	17,5			
Commune de Rommani	2024	4,5	1,60	2,2	41,4	51,9	6,7	106,6	123,3	-129,8
Commune de Rommani	2014	4,3	1,55	2,6	39,1	49,5	11,4			
Commune de Tiflet	2024	3,6	1,27	2,2	41,7	53,2	5,2	25,4	49,0	25,6
Commune de Tiflet	2014	5,4	1,97	5,4	35,9	51,7	12,5			
Commune de Sidi Allal El Bahraoui	2024	2,8	0,97	1,8	37,5	48,8	13,7	24,8	47,1	28,0
Commune de Sidi Allal El Bahraoui	2014	5,6	2,09	4,0	30,7	47,9	21,4			
Commune d'Ait Mimoune	2024	25,4	10,20	22,5	23,3	36,3	40,4	-24,0	97,0	26,9
Commune d'Ait Mimoune	2014	30,5	12,56	19,0	14,4	47,7	37,9			
Commune d'Ait Ouribel	2024	13,3	5,29	19,9	29,3	39,3	31,5	12,5	49,0	38,4
Commune d'Ait Ouribel	2014	20,9	8,40	22,6	23,1	42,9	34,0			
Commune de Majmaa Tolba	2024	13,2	5,57	17,3	27,0	38,3	34,7	7,5	46,3	46,2
Commune de Majmaa Tolba	2014	25,7	11,02	23,8	17,4	42,2	40,4			
Commune d'El Ganzra	2024	20,9	8,47	21,7	19,3	42,6	38,1	7,4	60,4	32,2
Commune d'El Ganzra	2014	33,0	13,88	22,3	14,7	49,6	35,8			
Commune d'Ait Yadine	2024	14,6	5,83	19,1	21,1	43,2	35,7	22,1	48,2	29,6
Commune d'Ait Yadine	2014	28,4	11,88	22,8	21,6	45,8	32,6			
Commune de Sfassif	2024	12,5	5,00	27,7	28,6	48,0	23,4	8,7	56,3	34,9
Commune de Sfassif	2014	29,5	12,34	24,0	16,8	53,0	30,3			
Commune d'Ait Siberne	2024	24,7	10,00	24,7	27,8	40,1	32,0	--	--	--
Commune d'Ait Siberne	2014	24,2	10,18	21,1	20,8	45,4	33,9			
Commune de Sidi Allal Lamsadder	2024	12,1	4,92	27,5	31,1	36,8	32,1	20,8	53,1	26,1

Commune	Année	Taux de pauvreté (en%)	IPM : Indice de pauvreté multidimension--nelle (en %)	Taux de vulnérabilité (en %)	Décomposition de l'IPM par source de privation (en %)			Décomposition de la dynamique de l'IPM, entre 2014 et 2024, par source de privation (en %)		
					Santé	Education	Conditions de vie	Santé	Education	Conditions de vie
Commune de Sidi Allal Lamsadder	2014	19,0	7,91	28,6	27,2	43,0	29,8			
Commune de Sidi El Rhandour	2024	8,0	3,17	18,4	30,8	44,9	24,3	18,7	42,0	39,3
Commune de Sidi El Rhandour	2014	15,4	5,96	18,9	25,1	43,5	31,3			
Commune de Houderrane	2024	11,0	4,13	12,9	26,0	44,8	29,2	18,5	43,2	38,3
Commune de Houderrane	2014	18,6	7,79	21,0	22,5	44,0	33,5			
Commune de Maaziz	2024	11,9	4,50	10,7	35,5	42,3	22,2	-40,6	48,4	92,2
Commune de Maaziz	2014	13,0	5,16	10,3	25,7	43,0	31,2			
Commune d'Ait Ikkou	2024	34,9	16,00	23,6	18,5	35,1	46,3	1,3	63,3	35,4
Commune d'Ait Ikkou	2014	45,9	20,09	18,3	15,0	40,9	44,1			
Commune de Bouqachmir	2024	42,7	18,72	28,1	17,1	38,3	44,6	-10,3	57,0	53,4
Commune de Bouqachmir	2014	55,4	25,73	19,3	9,6	43,4	47,0			
Commune d'Ait Ichou	2024	52,5	22,76	31,2	25,8	25,4	48,7	15,2	43,9	40,8
Commune d'Ait Ichou	2014	63,2	28,19	18,9	23,8	29,0	47,2			
Commune d'Oulmes	2024	10,8	3,99	8,3	20,8	50,4	28,8	4,5	47,1	48,4
Commune d'Oulmes	2014	21,5	8,64	10,9	12,0	48,7	39,3			
Commune de Tiddas	2024	28,5	12,03	17,9	21,0	34,0	45,0	--	--	--
Commune de Tiddas	2014	28,0	11,93	19,9	16,8	43,4	39,8			
Commune de Brachoua	2024	11,4	4,43	17,7	29,2	39,6	31,2	16,7	46,3	37,0
Commune de Brachoua	2014	22,1	9,16	18,2	22,7	43,1	34,2			
Commune de My Driss Aghbal	2024	19,3	7,91	23,2	23,0	41,6	35,4	21,3	35,7	43,0
Commune de My Driss Aghbal	2014	34,8	15,31	23,3	22,2	38,8	39,1			
Commune de Jemaat Moul Blad	2024	38,6	16,58	25,2	22,8	29,1	48,1	-15,7	77,3	38,4
Commune de Jemaat Moul Blad	2014	46,4	20,30	21,2	15,7	38,0	46,3			
Commune de Laghoualem	2024	11,9	4,79	28,0	14,5	52,1	33,4	15,2	48,3	36,5

Commune	Année	Taux de pauvreté (en%)	IPM : Indice de pauvreté multidimension--nelle (en %)	Taux de vulnérabilité (en %)	Décomposition de l'IPM par source de privation (en %)			Décomposition de la dynamique de l'IPM, entre 2014 et 2024, par source de privation (en %)		
					Santé	Education	Conditions de vie	Santé	Education	Conditions de vie
Commune de Laghoualem	2014	30,8	13,35	30,9	14,9	49,6	35,4			
Commune de Marchouch	2024	10,3	4,38	19,2	24,9	47,2	28,0	35,6	33,3	31,0
Commune de Marchouch	2014	12,6	5,11	23,7	26,4	45,2	28,4			
Commune d'Ain Sbit	2024	15,8	6,45	19,0	20,0	43,0	37,1	16,0	44,5	39,5
Commune d'Ain Sbit	2014	33,5	15,09	19,8	17,7	43,9	38,4			
Commune d'Ezzhiliga	2024	15,7	6,08	15,8	23,5	45,3	31,2	21,0	48,2	30,8
Commune d'Ezzhiliga	2014	23,4	9,83	24,3	22,6	46,4	31,0			
Commune de M'qam Tolba	2024	24,5	10,24	23,5	20,5	38,7	40,8	-24,4	93,3	31,1
Commune de M'qam Tolba	2014	28,1	12,25	25,3	13,1	47,7	39,2			
Commune de Sidi Abderrazak	2024	16,5	6,83	16,9	23,8	34,6	41,6	7,7	57,9	34,4
Commune de Sidi Abderrazak	2014	27,3	12,16	20,9	16,7	44,8	38,4			
Commune d'Ait Malek	2024	17,3	7,35	22,7	24,4	37,3	38,3	11,1	44,7	44,2
Commune d'Ait Malek	2014	32,2	13,93	24,7	18,1	40,8	41,1			
Commune d'Ait Ali Ou Lahcen	2024	28,0	11,73	26,6	15,2	36,6	48,2	3,8	91,6	4,7
Commune d'Ait Ali Ou Lahcen	2014	33,3	14,69	25,7	12,9	47,7	39,4			
Commune d'Ain Johra - Sidi Boukhalkhal	2024	22,3	9,16	22,3	21,6	40,0	38,5	6,2	51,9	42,0
Commune d'Ain Johra - Sidi Boukhalkhal	2014	35,3	14,96	24,1	15,6	44,6	39,8			
Commune d'Ait Belkacem	2024	12,8	5,04	23,3	29,1	41,3	29,6	8,4	56,6	35,0
Commune d'Ait Belkacem	2014	20,6	8,47	27,9	20,7	47,5	31,8			
Commune de Khemis Sidi Yahya	2024	10,3	3,97	14,4	32,5	44,7	22,8	9,8	46,8	43,4
Commune de Khemis Sidi Yahya	2014	12,3	4,99	24,6	27,9	45,1	27,0			
Commune d'Ait Bouyahia El Hajjama	2024	8,2	3,20	15,9	34,9	45,2	19,9	-15,8	70,2	45,6
Commune d'Ait Bouyahia El Hajjama	2014	9,9	3,83	19,4	26,6	49,3	24,1			

6. Province de Sidi Kacem

Commune	Année	Taux de pauvreté (en%)	IPM : Indice de pauvreté multidimension--nelle (en %)	Taux de vulnérabilité (en %)	Décomposition de l'IPM par source de privation (en %)			Décomposition de la dynamique de l'IPM, entre 2014 et 2024, par source de privation (en %)		
					Santé	Education	Conditions de vie	Santé	Education	Conditions de vie
Commune de Sidi Kacem	2024	3,6	1,26	2,0	41,0	51,6	7,4	32,0	49,0	19,0
Commune de Sidi Kacem	2014	4,8	1,75	4,3	38,5	50,9	10,6			
Commune de Mechraa Bel Ksiri	2024	3,7	1,28	1,6	38,3	56,1	5,6	22,4	35,4	42,3
Commune de Mechraa Bel Ksiri	2014	4,4	1,60	5,2	35,1	52,0	12,9			
Commune de Had Kourt	2024	4,6	1,57	4,1	41,3	54,3	4,4	-16,0	54,8	61,2
Commune de Had Kourt	2014	6,0	2,29	8,1	23,2	54,5	22,3			
Commune de Jorf El Melha	2024	3,8	1,35	3,6	42,0	52,1	5,9	17,5	65,9	16,7
Commune de Jorf El Melha	2014	5,3	1,93	4,2	34,7	56,2	9,1			
Commune de Dar Gueddari	2024	4,6	1,69	6,0	38,3	52,4	9,3	-3,3	55,0	48,3
Commune de Dar Gueddari	2014	6,3	2,31	9,3	27,0	53,1	19,8			
Commune de Bni Oual	2024	18,7	7,30	28,8	30,2	31,3	38,5	94,5	-149,4	155,0
Commune de Bni Oual	2014	16,0	6,73	38,4	24,8	46,4	28,7			
Commune d'Ain Dfali	2024	10,4	4,23	25,8	28,0	40,5	31,5	19,6	51,3	29,1
Commune d'Ain Dfali	2014	19,1	8,01	27,5	24,0	45,6	30,4			
Commune de Moulay Abdelkader	2024	10,4	4,18	25,6	28,8	39,4	31,8	28,5	39,2	32,3
Commune de Moulay Abdelkader	2014	39,4	17,15	30,2	28,6	39,3	32,2			
Commune de Sidi Azzouz	2024	18,7	7,78	25,2	27,8	36,0	36,3	17,4	86,1	-3,5
Commune de Sidi Azzouz	2014	24,3	10,26	30,3	25,3	48,1	26,6			
Commune de Sidi Ahmed Benaissa	2024	11,5	4,49	29,2	24,9	38,9	36,1	24,3	42,4	33,3
Commune de Sidi Ahmed Benaissa	2014	39,2	16,32	34,0	24,5	41,5	34,1			
Commune de Sidi Ameur Al Hadi	2024	12,6	4,89	20,3	29,2	42,1	28,7	12,7	49,0	38,3

Commune	Année	Taux de pauvreté (en%)	IPM : Indice de pauvreté multidimension--nelle (en %)	Taux de vulnérabilité (en %)	Décomposition de l'IPM par source de privation (en %)			Décomposition de la dynamique de l'IPM, entre 2014 et 2024, par source de privation (en %)		
					Santé	Education	Conditions de vie	Santé	Education	Conditions de vie
Commune de Sidi Ameur Al Hadi	2014	30,2	12,65	27,6	19,1	46,3	34,6			
Commune de Lamrabih	2024	17,1	6,92	28,0	30,9	32,4	36,7	-1,3	67,5	33,8
Commune de Lamrabih	2014	23,2	9,30	28,3	22,7	41,4	35,9			
Commune de Taoughilt	2024	11,3	4,33	17,3	29,7	39,2	31,1	6,7	83,4	9,9
Commune de Taoughilt	2014	15,1	6,09	21,7	23,1	51,9	25,0			
Commune de Khnichet	2024	7,0	2,68	12,8	30,1	52,4	17,4	18,7	62,5	18,9
Commune de Khnichet	2014	9,8	3,80	15,8	26,7	55,4	17,9			
Commune d'Oulad Nouel	2024	9,2	3,77	29,1	31,5	42,8	25,7	21,2	60,8	18,0
Commune d'Oulad Nouel	2014	16,4	6,73	32,2	27,0	50,7	22,3			
Commune de Sidi M'hamed Chelh	2024	12,4	5,15	32,3	33,1	39,0	27,9	-21,7	242,9	-121,2
Commune de Sidi M'hamed Chelh	2014	13,9	5,54	31,5	29,3	53,4	17,4			
Commune de Sidi Al Kamel	2024	8,2	3,06	11,7	27,4	59,9	12,6	37,1	51,9	10,9
Commune de Sidi Al Kamel	2014	16,3	6,20	12,1	32,3	55,9	11,8			
Commune de Rmilat	2024	7,4	2,71	12,8	39,5	49,8	10,7	25,3	50,7	23,9
Commune de Rmilat	2014	13,8	5,36	19,2	32,5	50,3	17,2			
Commune de Dar Laaslouji	2024	17,0	6,82	23,6	28,2	42,2	29,6	13,3	60,1	26,6
Commune de Dar Laaslouji	2014	25,0	10,17	23,2	23,3	48,1	28,6			
Commune de Nouirate	2024	9,5	3,61	20,1	33,8	49,7	16,5	12,5	58,5	29,0
Commune de Nouirate	2014	13,3	5,28	21,6	27,1	52,4	20,4			
Commune d'Al Haouafate	2024	11,2	4,36	19,5	34,2	46,1	19,7	7,8	51,3	40,9
Commune d'Al Haouafate	2014	14,9	5,96	26,5	27,2	47,5	25,4			
Commune de Sefsaf	2024	11,6	4,52	20,5	32,9	49,3	17,8	-3,2	57,0	46,2
Commune de Sefsaf	2014	14,6	5,90	21,4	24,4	51,1	24,5			

Commune	Année	Taux de pauvreté (en%)	IPM : Indice de pauvreté multidimension-nelle (en %)	Taux de vulnérabilité (en %)	Décomposition de l'IPM par source de privation (en %)			Décomposition de la dynamique de l'IPM, entre 2014 et 2024, par source de privation (en %)		
					Santé	Education	Conditions de vie	Santé	Education	Conditions de vie
Commune de Bab Tiouka	2024	14,6	5,68	24,9	20,7	43,8	35,5	12,5	56,0	31,6
Commune de Bab Tiouka	2014	22,5	9,09	27,0	17,6	48,3	34,0			
Commune de Zirara	2024	6,1	2,23	7,7	36,3	46,8	16,9	21,1	54,0	24,9
Commune de Zirara	2014	9,5	3,61	13,1	30,5	49,6	20,0			
Commune de Chbanate	2024	9,6	3,75	17,8	35,3	41,8	22,9	-2,3	78,7	23,6
Commune de Chbanate	2014	11,9	4,67	17,5	27,9	49,1	23,0			
Commune de Zaggota	2024	11,7	4,72	26,2	27,2	40,4	32,5	23,5	87,6	-11,2
Commune de Zaggota	2014	14,6	5,99	28,4	26,4	50,4	23,2			
Commune de Selfat	2024	10,6	4,38	36,6	30,7	43,0	26,2	10,3	54,2	35,6
Commune de Selfat	2014	18,3	7,69	32,1	21,9	47,8	30,3			
Commune de Bir Taleb	2024	8,2	3,20	18,0	29,6	47,4	22,9	20,3	57,8	22,0
Commune de Bir Taleb	2014	11,7	4,77	28,3	26,6	50,8	22,6			
Commune de Tekna	2024	6,2	2,43	26,6	35,1	47,2	17,7	21,0	54,8	24,3
Commune de Tekna	2014	15,8	6,56	34,6	26,2	52,0	21,8			

7. Province de Sidi Slimane

Commune	Année	Taux de pauvreté (en%)	IPM : Indice de pauvreté multidimension-nelle (en %)	Taux de vulnérabilité (en %)	Décomposition de l'IPM par source de privation (en %)			Décomposition de la dynamique de l'IPM, entre 2014 et 2024, par source de privation (en %)		
					Santé	Education	Conditions de vie	Santé	Education	Conditions de vie
Commune de Sidi Slimane	2024	4,6	1,79	5,9	33,5	45,3	21,2	56,1	83,6	-39,7
Commune de Sidi Slimane	2014	5,2	1,96	6,9	35,4	48,6	16,0			
Commune de Sidi Yahia El Gharb	2024	6,3	2,34	6,7	30,6	48,6	20,7	--	--	--
Commune de Sidi Yahia El Gharb	2014	6,5	2,50	8,2	30,1	51,1	18,8			

Commune	Année	Taux de pauvreté (en%)	IPM : Indice de pauvreté multidimension--nelle (en %)	Taux de vulnérabilité (en %)	Décomposition de l'IPM par source de privation (en %)			Décomposition de la dynamique de l'IPM, entre 2014 et 2024, par source de privation (en %)		
					Santé	Education	Conditions de vie	Santé	Education	Conditions de vie
Commune de Boumaiz	2024	9,0	3,42	14,4	22,5	49,3	28,2	27,5	42,2	30,3
Commune de Boumaiz	2014	13,7	5,38	21,4	24,3	46,7	29,0			
Commune de Dar Bel Amri	2024	12,3	5,00	13,3	16,5	48,8	34,7	21,2	43,3	35,5
Commune de Dar Bel Amri	2014	24,7	11,39	15,2	19,2	45,7	35,1			
Commune d'Azghar	2024	8,8	3,37	13,9	30,9	48,8	20,3	8,8	92,8	-1,7
Commune d'Azghar	2014	11,3	4,42	21,3	25,6	59,3	15,1			
Commune d'Ouled Ben Hammadi	2024	10,1	3,95	21,0	35,5	44,8	19,7	140,9	-13,4	-27,4
Commune d'Ouled Ben Hammadi	2014	9,5	3,70	13,1	28,4	48,7	22,9			
Commune de M'saada	2024	11,9	4,72	23,4	28,6	46,3	25,1	19,4	59,1	21,5
Commune de M'saada	2014	20,6	8,28	29,4	24,6	51,8	23,6			
Commune d'Ouled H'cine	2024	10,7	4,11	18,3	30,3	44,6	25,1	24,5	51,1	24,4
Commune d'Ouled H'cine	2014	16,5	6,64	26,4	28,1	47,1	24,8			
Commune de Sfafaa	2024	11,7	4,59	18,0	26,0	46,9	27,1	12,8	60,5	26,6
Commune de Sfafaa	2014	24,0	9,82	23,4	19,0	54,2	26,8			
Commune de Kceibya	2024	16,2	6,87	18,1	18,0	43,6	38,4	17,7	74,8	7,6
Commune de Kceibya	2014	23,5	9,91	22,8	17,9	53,2	28,9			
Commune d'Ameur Chamalia	2024	28,4	11,67	21,7	18,0	38,5	43,5	10,5	-75,9	165,4
Commune d'Ameur Chamalia	2014	24,1	9,96	28,0	19,3	58,1	22,6			

5. Région de Béni Mellal-Khénifra

1. Province de Béni Mellal

Commune	Année	Taux de pauvreté (en%)	IPM : Indice de pauvreté multidimension--nelle (en %)	Taux de vulnérabilité (en %)	Décomposition de l'IPM par source de privation (en %)			Décomposition de la dynamique de l'IPM, entre 2014 et 2024, par source de privation (en %)		
					Santé	Education	Conditions de vie	Santé	Education	Conditions de vie
Commune de Béni Mellal	2024	2,9	1,01	1,8	41,9	52,7	5,5	32,0	50,2	17,8
Commune de Béni Mellal	2014	4,1	1,47	3,4	38,7	51,9	9,4			
Commune de Kasba Tadla	2024	3,8	1,35	2,6	39,6	54,2	6,3	36,0	18,2	45,8
Commune de Kasba Tadla	2014	4,3	1,55	3,9	39,1	49,6	11,3			
Commune de Zaouiat Cheikh	2024	4,7	1,66	3,7	39,4	51,7	8,9	32,1	41,3	26,6
Commune de Zaouiat Cheikh	2014	7,1	2,65	5,6	36,7	47,8	15,6			
Commune d'El Ksiba	2024	4,7	1,69	3,7	40,0	48,7	11,3	25,7	49,2	25,1
Commune d'El Ksiba	2014	6,9	2,57	5,0	35,1	48,9	16,0			
Commune d'Ouled Gnaou	2024	7,2	2,52	5,0	36,3	54,5	9,3	--	--	--
Commune d'Ouled Gnaou	2014	7,4	2,76	13,0	31,1	51,6	17,3			
Commune d'Ouled M'barek	2024	6,7	2,45	5,3	38,8	48,7	12,4	234,7	-21,3	-113,4
Commune d'Ouled M'barek	2014	6,2	2,35	6,7	29,9	51,9	18,2			
Commune de Foum Oudi	2024	6,5	2,52	6,0	30,0	41,2	28,8	20,6	34,0	45,4
Commune de Foum Oudi	2014	18,4	7,92	10,7	23,6	36,3	40,1			
Commune d'Ouled Yaich	2024	7,4	2,70	8,1	37,4	46,6	16,0	-20,8	104,9	15,9
Commune d'Ouled Yaich	2014	8,4	3,13	7,4	29,4	54,6	16,0			
Commune de Sidi Jaber	2024	4,9	1,83	8,9	37,8	50,0	12,2	23,2	41,9	34,9
Commune de Sidi Jaber	2014	9,2	3,53	14,8	30,8	46,1	23,1			
Commune de Foum El Anceur	2024	14,4	5,94	13,1	18,8	46,6	34,7	0,6	46,2	53,2
Commune de Foum El Anceur	2014	21,8	10,51	11,9	10,9	46,4	42,7			

Commune	Année	Taux de pauvreté (en%)	IPM : Indice de pauvreté multidimension--nelle (en %)	Taux de vulnérabilité (en %)	Décomposition de l'IPM par source de privation (en %)			Décomposition de la dynamique de l'IPM, entre 2014 et 2024, par source de privation (en %)		
					Santé	Education	Conditions de vie	Santé	Education	Conditions de vie
Commune de Naour	2024	40,0	16,68	25,6	16,8	34,4	48,8	4,9	49,6	45,5
Commune de Naour	2014	53,7	23,71	20,7	13,3	38,9	47,8			
Commune de Dir El Ksiba	2024	8,4	3,20	11,5	30,8	46,8	22,4	19,6	40,1	40,3
Commune de Dir El Ksiba	2014	16,1	6,40	19,0	25,2	43,5	31,3			
Commune de Tanougha	2024	12,7	5,16	12,7	22,8	49,5	27,7	11,9	47,4	40,8
Commune de Tanougha	2014	25,9	11,82	20,1	16,6	48,3	35,1			
Commune de Taghzirt	2024	11,4	4,51	11,0	32,1	42,7	25,2	9,8	45,4	44,7
Commune de Taghzirt	2014	16,3	7,02	11,6	24,1	43,7	32,2			
Commune d'Ait Oum El Bekht	2024	20,9	8,44	23,1	25,5	39,3	35,2	16,6	43,0	40,4
Commune d'Ait Oum El Bekht	2014	32,0	13,76	24,2	22,1	40,7	37,2			
Commune d'Aghbala	2024	21,6	8,30	12,6	22,9	39,6	37,4	7,2	44,9	47,9
Commune d'Aghbala	2014	32,8	13,83	13,8	16,6	41,7	41,6			
Commune de Tizi N'isly	2024	24,3	9,74	22,3	18,8	36,8	44,4	17,4	38,6	44,0
Commune de Tizi N'isly	2014	47,4	21,63	24,5	18,1	37,8	44,2			
Commune de Boutferda	2024	38,6	16,18	25,3	14,5	40,6	45,0	17,6	38,1	44,4
Commune de Boutferda	2014	78,7	39,86	12,4	16,3	39,1	44,6			
Commune de Guettaya	2024	11,6	4,62	16,6	33,3	46,3	20,3	2,6	68,0	29,4
Commune de Guettaya	2014	15,8	6,08	13,6	25,9	51,6	22,5			
Commune de Semguet	2024	14,3	5,59	18,2	27,3	41,5	31,3	-1,1	60,8	40,3
Commune de Semguet	2014	20,4	8,30	13,2	18,0	47,8	34,2			
Commune d'Ouled Youssef	2024	9,1	3,29	6,6	34,7	54,8	10,5	26,4	47,7	25,9
Commune d'Ouled Youssef	2014	16,4	6,23	11,9	30,8	51,5	17,8			
Commune d'Ouled Said Loued	2024	14,5	5,61	15,5	28,5	44,9	26,7	72,5	-47,6	75,2

Commune	Année	Taux de pauvreté (en%)	IPM : Indice de pauvreté multidimension--nelle (en %)	Taux de vulnérabilité (en %)	Décomposition de l'IPM par source de privation (en %)			Décomposition de la dynamique de l'IPM, entre 2014 et 2024, par source de privation (en %)		
					Santé	Education	Conditions de vie	Santé	Education	Conditions de vie
Commune d'Ouled Said Loued	2014	12,9	5,10	11,0	24,0	54,3	21,7			

2. Province d'Azilal

Commune	Année	Taux de pauvreté (en%)	IPM : Indice de pauvreté multidimension-nelle (en %)	Taux de vulnérabilité (en %)	Décomposition de l'IPM par source de privation (en %)			Décomposition de la dynamique de l'IPM, entre 2014 et 2024, par source de privation (en %)		
					Santé	Education	Conditions de vie	Santé	Education	Conditions de vie
Commune d'Azilal	2024	2,3	0,84	3,1	37,4	49,3	13,3	22,1	48,7	29,2
Commune d'Azilal	2014	5,0	1,88	4,1	28,9	49,0	22,1			
Commune de Demnate	2024	4,3	1,54	2,6	39,4	51,3	9,4	15,7	60,7	23,6
Commune de Demnate	2014	5,7	2,10	5,9	33,1	53,8	13,1			
Commune d'Ait M'hamed	2024	41,1	16,38	13,0	16,0	39,0	44,9	6,8	42,9	50,4
Commune d'Ait M'hamed	2014	60,4	28,34	17,3	12,1	40,7	47,2			
Commune d'Ait Abbas	2024	41,9	17,43	16,2	16,6	42,0	41,5	3,1	47,9	49,0
Commune d'Ait Abbas	2014	72,8	34,80	15,0	9,8	45,0	45,2			
Commune de Tabant	2024	10,4	4,19	16,4	32,1	37,4	30,5	14,4	55,1	30,4
Commune de Tabant	2014	28,1	12,48	17,5	20,4	49,2	30,5			
Commune d'Ait Bou Oulli	2024	11,5	4,62	18,2	26,8	47,4	25,8	10,0	50,1	39,9
Commune d'Ait Bou Oulli	2014	50,5	22,69	20,8	13,4	49,5	37,1			
Commune d'Agoudi N'Ikhair	2024	30,4	12,22	16,1	18,1	38,2	43,7	14,1	34,0	52,0
Commune d'Agoudi N'Ikhair	2014	47,4	21,13	23,2	16,4	36,4	47,2			
Commune de Tamda Noumercid	2024	20,9	7,75	17,0	22,3	31,9	45,8	21,3	28,3	50,4
Commune de Tamda Noumercid	2014	47,4	20,24	25,0	21,7	29,7	48,6			
Commune de Zaouiat Ahansal	2024	49,4	22,35	22,4	12,2	38,5	49,2	23,0	36,2	40,8
Commune de Zaouiat Ahansal	2014	82,6	45,56	11,7	17,7	37,3	44,9			
Commune de Tisqi	2024	10,4	4,01	20,2	29,5	42,7	27,7	18,0	39,0	43,0
Commune de Tisqi	2014	13,5	5,31	21,6	26,7	41,8	31,5			
Commune de Taounza	2024	11,2	4,49	22,6	27,4	36,8	35,8	21,3	48,7	30,0
Commune de Taounza	2014	24,2	10,19	24,0	24,0	43,5	32,6			
Commune de Moulay Aissa Ben Driss	2024	7,6	2,97	12,5	26,8	45,9	27,3	29,8	34,0	36,2

Commune	Année	Taux de pauvreté (en%)	IPM : Indice de pauvreté multidimension--nelle (en %)	Taux de vulnérabilité (en %)	Décomposition de l'IPM par source de privation (en %)			Décomposition de la dynamique de l'IPM, entre 2014 et 2024, par source de privation (en %)		
					Santé	Education	Conditions de vie	Santé	Education	Conditions de vie
Commune de Moulay Aissa Ben Driss	2014	14,3	6,02	15,2	28,3	39,8	31,8			
Commune de Bzou	2024	5,6	2,17	13,4	36,0	42,2	21,8	26,2	47,3	26,5
Commune de Bzou	2014	9,6	3,66	13,1	32,0	44,3	23,7			
Commune de Rfala	2024	13,1	5,02	16,0	24,4	41,3	34,3	23,0	39,1	37,9
Commune de Rfala	2014	21,5	8,96	25,0	23,8	40,3	35,9			
Commune d'Ait Taguella	2024	11,5	4,35	14,4	25,3	35,1	39,6	14,1	41,4	44,5
Commune d'Ait Taguella	2014	21,1	8,64	20,3	19,7	38,2	42,1			
Commune de Tanant	2024	17,3	6,93	19,6	28,8	37,5	33,8	16,8	44,8	38,3
Commune de Tanant	2014	30,3	13,20	23,8	23,1	41,0	35,9			
Commune de Foum Jemaa	2024	8,4	3,19	11,8	31,3	42,8	26,0	23,1	38,3	38,6
Commune de Foum Jemaa	2014	15,1	5,86	13,3	27,6	40,7	31,7			
Commune de Tabia	2024	22,7	8,96	23,4	28,1	33,1	38,8	7,2	52,1	40,7
Commune de Tabia	2014	36,4	15,03	23,2	19,7	40,8	39,6			
Commune de Bni Hassane	2024	11,3	4,26	12,7	35,5	42,5	22,0	11,6	51,9	36,6
Commune de Bni Hassane	2014	24,7	9,95	23,2	21,8	47,9	30,4			
Commune d'Ouaoula	2024	22,3	9,02	21,9	17,4	46,3	36,3	12,6	47,1	40,3
Commune d'Ouaoula	2014	46,7	21,92	22,2	14,6	46,8	38,6			
Commune d'Ait Majden	2024	18,0	7,26	17,4	27,0	43,2	29,8	14,4	40,6	45,0
Commune d'Ait Majden	2014	34,5	15,27	24,2	20,4	41,9	37,8			
Commune de Tifni	2024	23,8	9,87	24,0	28,0	40,7	31,3	2,7	35,7	61,6
Commune de Tifni	2014	44,9	19,35	20,9	15,6	38,3	46,1			
Commune d'Imlil	2024	5,2	2,01	13,4	35,7	47,2	17,1	10,8	37,1	52,1
Commune d'Imlil	2014	9,9	3,97	15,6	23,4	42,2	34,4			
Commune de Sidi Boulkhalf	2024	20,3	8,30	25,0	23,3	48,2	28,5	16,2	38,4	45,4
Commune de Sidi Boulkhalf	2014	56,0	26,30	19,3	18,4	41,5	40,1			
Commune d'Ait Blal	2024	17,2	7,35	30,7	18,9	51,5	29,6	6,1	51,0	42,9

Commune	Année	Taux de pauvreté (en%)	IPM : Indice de pauvreté multidimension--nelle (en %)	Taux de vulnérabilité (en %)	Décomposition de l'IPM par source de privation (en %)			Décomposition de la dynamique de l'IPM, entre 2014 et 2024, par source de privation (en %)		
					Santé	Education	Conditions de vie	Santé	Education	Conditions de vie
Commune d'Ait Blal	2014	64,3	28,61	18,0	9,4	51,1	39,5			
Commune d'Ait Oumdis	2024	30,2	12,27	26,0	27,5	41,5	31,0	4,1	48,8	47,1
Commune d'Ait Oumdis	2014	69,8	30,44	12,8	13,5	45,8	40,6			
Commune d'Ait Tamlil	2024	29,3	12,11	25,1	17,7	46,2	36,1	11,5	43,2	45,3
Commune d'Ait Tamlil	2014	58,3	27,31	22,2	14,3	44,5	41,2			
Commune d'Anzou	2024	7,4	2,79	11,2	33,2	52,2	14,6	16,0	45,1	38,9
Commune d'Anzou	2014	19,8	8,27	24,7	21,8	47,5	30,7			
Commune de Tidili Fetouaka	2024	9,7	3,79	15,4	30,4	50,8	18,8	27,3	44,3	28,4
Commune de Tidili Fetouaka	2014	19,5	7,96	19,9	28,8	47,4	23,8			
Commune de Sidi Yacoub	2024	11,5	4,51	17,2	25,5	50,4	24,1	13,2	47,3	39,5
Commune de Sidi Yacoub	2014	35,2	14,79	20,8	17,0	48,2	34,8			
Commune d'Anergui	2024	50,8	21,73	31,2	13,9	34,9	51,1	10,2	45,4	44,4
Commune d'Anergui	2014	68,4	34,72	16,8	12,5	38,9	48,6			
Commune de Bin El Ouidane	2024	24,4	9,44	20,2	29,6	29,8	40,6	9,8	33,4	56,8
Commune de Bin El Ouidane	2014	33,2	14,73	21,9	22,5	31,1	46,4			
Commune d'Isseksi	2024	43,2	18,02	37,1	17,9	29,2	52,9	13,8	38,7	47,5
Commune d'Isseksi	2014	53,3	23,72	20,7	16,9	31,5	51,6			
Commune d'Ouaouizeght	2024	9,0	3,30	8,3	29,7	36,0	34,2	17,1	33,2	49,7
Commune d'Ouaouizeght	2014	14,0	5,46	13,0	24,7	34,9	40,4			
Commune de Tiffert N'ait Hamza	2024	31,2	13,12	26,7	15,4	35,6	49,0	6,2	39,6	54,2
Commune de Tiffert N'ait Hamza	2014	51,8	24,92	19,6	11,1	37,5	51,5			
Commune d'Ait Ouqabli	2024	21,5	8,59	20,5	18,5	40,3	41,1	24,1	18,9	57,0
Commune d'Ait Ouqabli	2014	63,0	30,52	24,8	22,5	25,0	52,5			
Commune de Tagleft	2024	26,1	10,92	21,6	12,0	41,0	47,0	18,5	30,8	50,6

Commune	Année	Taux de pauvreté (en%)	IPM : Indice de pauvreté multidimension--nelle (en %)	Taux de vulnérabilité (en %)	Décomposition de l'IPM par source de privation (en %)			Décomposition de la dynamique de l'IPM, entre 2014 et 2024, par source de privation (en %)		
					Santé	Education	Conditions de vie	Santé	Education	Conditions de vie
Commune de Tagleft	2014	57,3	29,19	13,4	16,1	34,6	49,3			
Commune de Tabaroucht	2024	53,1	22,19	21,5	21,9	28,1	50,0	13,9	23,9	62,2
Commune de Tabaroucht	2014	74,6	37,50	18,4	18,6	26,4	55,0			
Commune d'Ait Mazigh	2024	31,2	12,26	19,1	16,5	36,5	47,0	20,8	26,8	52,4
Commune d'Ait Mazigh	2014	67,2	31,86	18,3	19,1	30,5	50,3			
Commune de Tilougguite	2024	41,1	17,53	23,4	14,9	34,4	50,8	16,0	35,2	48,8
Commune de Tilougguite	2014	64,2	31,38	18,9	15,4	34,7	49,9			
Commune d'Afourar	2024	4,1	1,50	4,2	39,6	49,4	11,0	21,1	39,8	39,1
Commune d'Afourar	2014	6,0	2,23	6,2	33,6	46,3	20,2			
Commune de Timoulilt	2024	4,9	1,87	9,1	33,5	39,1	27,4	24,6	38,1	37,4
Commune de Timoulilt	2014	11,4	4,40	11,7	28,4	38,5	33,1			
Commune d'Ait Ouaarda	2024	13,4	5,15	21,0	27,3	35,5	37,3	28,7	30,9	40,3
Commune d'Ait Ouaarda	2014	41,2	17,66	24,6	28,3	32,3	39,4			
Commune de Bni A'yat	2024	7,1	2,64	13,1	35,0	47,6	17,5	24,6	32,1	43,3
Commune de Bni A'yat	2014	11,2	4,43	14,0	30,8	41,3	27,9			

3. Province de Fquih Ben Salah

Commune	Année	Taux de pauvreté (en%)	IPM : Indice de pauvreté multidimensionnelle (en %)	Taux de vulnérabilité (en %)	Décomposition de l'IPM par source de privation (en %)			Décomposition de la dynamique de l'IPM, entre 2014 et 2024, par source de privation (en %)		
					Santé	Education	Conditions de vie	Santé	Education	Conditions de vie
Commune de Fquih Ben Salah	2024	4,3	1,52	1,6	41,2	54,3	4,5	31,7	49,7	18,6
Commune de Fquih Ben Salah	2014	6,1	2,18	3,8	38,3	52,9	8,8			

Commune	Année	Taux de pauvreté (en%)	IPM : Indice de pauvreté multidimension--nelle (en %)	Taux de vulnérabilité (en %)	Décomposition de l'IPM par source de privation (en %)			Décomposition de la dynamique de l'IPM, entre 2014 et 2024, par source de privation (en %)		
					Santé	Education	Conditions de vie	Santé	Education	Conditions de vie
Commune de Souk Sebt Ouled Nemma	2024	5,1	1,80	3,7	40,4	52,4	7,2	16,7	58,9	24,4
Commune de Souk Sebt Ouled Nemma	2014	7,3	2,73	7,1	32,3	54,6	13,1			
Commune d'Ouled Ayad	2024	4,9	1,77	5,1	42,0	51,8	6,2	8,5	53,3	38,2
Commune d'Ouled Ayad	2014	6,0	2,23	5,5	35,2	52,1	12,7			
Commune de Sidi Hammadi	2024	4,8	1,64	3,5	42,9	49,9	7,3	28,9	43,4	27,7
Commune de Sidi Hammadi	2014	6,9	2,60	9,9	37,7	47,5	14,8			
Commune d'Ouled Bourahmoune	2024	9,6	3,55	6,8	37,3	53,7	8,9	14,4	33,6	52,0
Commune d'Ouled Bourahmoune	2014	11,7	4,60	12,9	32,1	49,1	18,8			
Commune de Sidi Aissa Ben Ali	2024	5,1	1,87	8,5	35,1	53,5	11,4	27,8	50,6	21,6
Commune de Sidi Aissa Ben Ali	2014	10,7	4,08	13,9	31,2	51,9	16,9			
Commune d'Ouled Zmam	2024	8,7	3,15	7,2	40,6	52,1	7,2	20,5	56,0	23,5
Commune d'Ouled Zmam	2014	13,6	5,15	10,8	32,8	53,7	13,6			
Commune de Krifate	2024	7,7	2,83	6,0	37,3	52,9	9,8	17,2	55,6	27,2
Commune de Krifate	2014	12,8	4,92	14,1	28,8	54,0	17,2			
Commune de Hel Merbaa	2024	8,6	3,00	3,9	42,8	51,9	5,3	17,1	53,5	29,4
Commune de Hel Merbaa	2014	11,3	4,18	9,4	35,5	52,4	12,1			
Commune de Khalfia	2024	8,9	3,29	11,1	34,3	51,4	14,3	19,6	47,7	32,7
Commune de Khalfia	2014	12,0	4,66	13,9	30,0	50,3	19,7			
Commune de Bradia	2024	6,4	2,26	3,4	36,9	58,4	4,7	18,2	45,2	36,6
Commune de Bradia	2014	8,6	3,22	9,1	31,3	54,5	14,3			
Commune de Bni Chegdale	2024	9,2	3,25	5,5	36,6	57,8	5,6	23,6	57,6	18,7
Commune de Bni Chegdale	2014	19,0	7,26	15,6	29,4	57,7	12,9			
Commune de Bni Oukil	2024	9,4	3,49	7,3	35,3	52,4	12,3	3,8	60,2	36,0

Commune	Année	Taux de pauvreté (en%)	IPM : Indice de pauvreté multidimension--nelle (en %)	Taux de vulnérabilité (en %)	Décomposition de l'IPM par source de privation (en %)			Décomposition de la dynamique de l'IPM, entre 2014 et 2024, par source de privation (en %)		
					Santé	Education	Conditions de vie	Santé	Education	Conditions de vie
Commune de Bni Oukil	2014	13,8	5,42	13,9	24,1	55,2	20,8			
Commune de Dar Ould Zidouh	2024	7,4	2,69	10,1	33,6	57,4	9,0	21,7	44,3	34,0
Commune de Dar Ould Zidouh	2014	12,0	4,60	12,6	28,6	52,0	19,4			
Commune de Had Boumoussa	2024	8,6	3,17	10,3	33,4	53,1	13,5	22,1	51,2	26,7
Commune de Had Boumoussa	2014	17,2	6,84	18,6	27,3	52,1	20,6			
Commune d'Ouled Nacer	2024	8,8	3,31	12,4	34,3	51,5	14,1	29,0	50,8	20,1
Commune d'Ouled Nacer	2014	12,7	4,83	13,8	32,7	51,3	16,0			

4. Province de Khénifra

Commune	Année	Taux de pauvreté (en%)	IPM : Indice de pauvreté multidimension--nelle (en %)	Taux de vulnérabilité (en %)	Décomposition de l'IPM par source de privation (en %)			Décomposition de la dynamique de l'IPM, entre 2014 et 2024, par source de privation (en %)		
					Santé	Education	Conditions de vie	Santé	Education	Conditions de vie
Commune de Khenifra	2024	3,6	1,25	1,5	43,1	51,5	5,4	32,2	42,6	25,2
Commune de Khenifra	2014	5,4	1,95	4,6	39,2	48,4	12,4			
Commune de M'rirt	2024	3,8	1,32	2,0	45,0	48,9	6,1	25,3	48,6	26,1
Commune de M'rirt	2014	6,0	2,23	5,6	37,0	48,8	14,2			
Commune d'Ouaoumana	2024	8,7	3,29	13,4	31,1	52,8	16,1	15,0	36,3	48,7
Commune d'Ouaoumana	2014	21,1	8,38	15,1	21,3	42,8	35,9			
Commune d'Ait Ishaq	2024	9,7	3,51	9,0	27,0	44,1	28,8	22,4	36,9	40,7
Commune d'Ait Ishaq	2014	22,7	8,75	10,6	24,3	39,8	35,9			
Commune d'El Kbab	2024	13,7	5,11	12,8	30,8	41,9	27,2	8,5	42,8	48,7
Commune d'El Kbab	2014	19,4	7,55	14,3	23,6	42,2	34,2			

Commune	Année	Taux de pauvreté (en%)	IPM : Indice de pauvreté multidimension--nelle (en %)	Taux de vulnérabilité (en %)	Décomposition de l'IPM par source de privation (en %)			Décomposition de la dynamique de l'IPM, entre 2014 et 2024, par source de privation (en %)		
					Santé	Education	Conditions de vie	Santé	Education	Conditions de vie
Commune de Sidi Yahya Ou Saad	2024	17,5	7,05	14,5	22,6	38,4	39,0	19,3	33,1	47,6
Commune de Sidi Yahya Ou Saad	2014	34,9	15,03	19,8	20,9	35,6	43,6			
Commune de Tighassaline	2024	11,4	4,20	12,5	31,9	43,0	25,0	19,6	45,8	34,6
Commune de Tighassaline	2014	20,3	7,90	14,1	26,2	44,3	29,5			
Commune d'Ait Saadelli	2024	13,1	5,22	24,4	25,6	37,9	36,5	29,7	36,3	34,0
Commune d'Ait Saadelli	2014	43,1	18,45	23,2	28,6	36,7	34,7			
Commune de Kerrouchen	2024	29,3	11,93	19,3	24,1	34,2	41,7	2,8	62,6	34,6
Commune de Kerrouchen	2014	37,5	15,63	19,6	19,1	40,9	40,0			
Commune de Sidi Amar	2024	44,7	17,82	19,0	26,1	30,8	43,1	198,3	-168,5	70,2
Commune de Sidi Amar	2014	39,8	17,35	29,1	21,4	36,2	42,4			
Commune de Sidi Lamine	2024	15,5	5,85	13,7	26,5	43,9	29,6	9,0	47,9	43,1
Commune de Sidi Lamine	2014	29,1	11,66	16,0	17,8	45,9	36,3			
Commune d'El Borj	2024	39,8	16,15	22,5	26,9	28,5	44,6	-45,7	112,4	33,3
Commune d'El Borj	2014	42,3	18,23	23,6	18,6	38,1	43,3			
Commune de Moha Ou Hammou Zayani	2024	13,2	5,10	15,1	27,2	33,9	38,9	28,7	29,4	41,9
Commune de Moha Ou Hammou Zayani	2014	30,2	12,70	18,6	28,1	31,2	40,7			
Commune d'Aguelmam Azegza	2024	38,1	15,40	23,1	18,5	33,4	48,1	1,8	48,2	49,9
Commune d'Aguelmam Azegza	2014	59,2	25,59	17,7	11,9	39,3	48,8			
Commune de Lehri	2024	25,7	10,24	21,8	20,0	34,1	45,9	13,9	45,0	41,1
Commune de Lehri	2014	40,9	17,16	20,4	17,6	38,5	44,0			
Commune de Sidi Hcine	2024	39,9	16,31	26,0	22,2	28,7	49,1	-6,2	71,5	34,6

Commune	Année	Taux de pauvreté (en%)	IPM : Indice de pauvreté multidimension--nelle (en %)	Taux de vulnérabilité (en %)	Décomposition de l'IPM par source de privation (en %)			Décomposition de la dynamique de l'IPM, entre 2014 et 2024, par source de privation (en %)		
					Santé	Education	Conditions de vie	Santé	Education	Conditions de vie
Commune de Sidi Hcine	2014	54,9	24,16	24,1	13,0	42,6	44,4			
Commune d'Aguelmous	2024	20,0	7,79	12,1	23,4	38,2	38,4	5,6	50,5	43,9
Commune d'Aguelmous	2014	36,8	15,18	14,2	14,7	44,2	41,1			
Commune de Had Bouhssoussen	2024	11,9	4,56	14,3	28,3	43,4	28,3	6,8	44,7	48,5
Commune de Had Bouhssoussen	2014	27,5	11,18	15,7	15,6	44,2	40,3			
Commune de Moulay Bouazza	2024	16,1	6,00	11,9	20,4	41,9	37,6	26,7	38,4	34,9
Commune de Moulay Bouazza	2014	27,1	10,84	13,6	23,2	40,4	36,4			
Commune de Sebt Ait Rahou	2024	34,0	14,05	21,2	26,3	28,9	44,8	-60,7	130,1	30,5
Commune de Sebt Ait Rahou	2014	37,1	15,76	20,0	16,8	39,9	43,2			
Commune d'El Hammam	2024	20,6	7,91	17,9	20,9	36,1	43,0	4,2	47,4	48,3
Commune d'El Hammam	2014	34,8	14,41	20,5	13,4	41,2	45,4			
Commune d'Oum Rabia	2024	29,2	11,79	23,4	17,3	36,3	46,4	8,8	37,2	54,0
Commune d'Oum Rabia	2014	53,9	24,02	23,1	13,0	36,7	50,3			

5. Province de Khouribga

Commune	Année	Taux de pauvreté (en%)	IPM : Indice de pauvreté multidimension--nelle (en %)	Taux de vulnérabilité (en %)	Décomposition de l'IPM par source de privation (en %)			Décomposition de la dynamique de l'IPM, entre 2014 et 2024, par source de privation (en %)		
					Santé	Education	Conditions de vie	Santé	Education	Conditions de vie
Commune de Khouribga	2024	2,6	0,90	1,5	41,1	53,5	5,3	57,1	21,6	21,4
Commune de Khouribga	2014	2,8	1,00	2,7	42,7	50,5	6,9			
Commune d'Oued Zem	2024	4,0	1,45	5,2	40,3	49,5	10,2	22,3	45,7	32,0
Commune d'Oued Zem	2014	5,6	2,13	6,7	34,6	48,3	17,0			
Commune de Bejaad	2024	3,8	1,38	2,0	41,1	52,5	6,4	25,6	41,1	33,3
Commune de Bejaad	2014	4,9	1,78	3,9	37,6	49,9	12,6			
Commune de Boujniba	2024	1,7	0,64	1,9	40,2	44,6	15,2	47,2	45,3	7,5
Commune de Boujniba	2014	3,0	1,09	3,3	43,1	44,9	12,1			
Commune de Hattane	2024	4,5	1,52	0,8	43,3	52,7	3,9	42,3	60,5	-2,8
Commune de Hattane	2014	2,9	1,03	2,9	43,8	49,0	7,2			
Commune de Rouached	2024	25,9	10,63	34,5	26,9	31,4	41,6	--	--	--
Commune de Rouached	2014	26,1	11,12	27,2	9,2	52,9	37,9			
Commune de Chougrane	2024	20,5	8,02	26,2	16,7	41,1	42,2	13,7	50,3	36,0
Commune de Chougrane	2014	33,8	14,36	26,2	15,4	45,2	39,4			
Commune de Tachraft	2024	8,4	3,23	17,9	30,3	38,3	31,4	19,2	40,6	40,2
Commune de Tachraft	2014	21,5	8,60	23,9	23,3	39,8	36,9			
Commune d'Ain Kaicher	2024	19,0	7,43	25,5	25,0	35,1	40,0	19,7	55,1	25,1
Commune d'Ain Kaicher	2014	21,6	8,84	24,3	24,1	38,3	37,6			
Commune de Bni Bataou	2024	19,4	7,82	23,4	22,5	39,8	37,7	1,2	53,7	45,1
Commune de Bni Bataou	2014	35,0	14,61	20,2	12,6	46,3	41,1			
Commune de Boukhrisse	2024	31,1	12,33	21,1	18,4	37,2	44,4	-5,0	64,8	40,2

Commune	Année	Taux de pauvreté (en%)	IPM : Indice de pauvreté multidimension--nelle (en %)	Taux de vulnérabilité (en %)	Décomposition de l'IPM par source de privation (en %)			Décomposition de la dynamique de l'IPM, entre 2014 et 2024, par source de privation (en %)		
					Santé	Education	Conditions de vie	Santé	Education	Conditions de vie
Commune de Boukhrisse	2014	42,0	17,04	19,4	12,0	44,8	43,2			
Commune de Bni Zrantel	2024	15,0	6,16	21,9	27,2	39,1	33,6	4,5	43,5	52,1
Commune de Bni Zrantel	2014	38,6	15,64	15,3	13,4	41,8	44,8			
Commune d'Oulad Gouaouch	2024	15,4	6,11	30,3	25,6	37,3	37,1	12,0	39,0	49,1
Commune d'Oulad Gouaouch	2014	31,6	12,74	20,9	18,5	38,2	43,3			
Commune de Bni Ykhlef	2024	10,2	3,85	13,5	36,1	51,6	12,3	13,7	40,2	46,1
Commune de Bni Ykhlef	2014	16,6	6,88	27,0	26,3	46,6	27,2			
Commune de Lagfaf	2024	5,3	1,99	7,6	40,7	48,2	11,2	9,4	20,6	69,9
Commune de Lagfaf	2014	6,7	2,63	18,8	33,0	41,4	25,6			
Commune de Boulanouare	2024	6,1	2,33	9,4	34,7	40,2	25,1	-51,4	69,9	81,5
Commune de Boulanouare	2014	6,7	2,64	10,9	24,7	43,7	31,6			
Commune de Bir Mezoui	2024	8,1	3,07	9,5	35,0	38,7	26,3	28,3	9,2	62,5
Commune de Bir Mezoui	2014	9,8	3,74	15,0	33,8	33,5	32,7			
Commune d'El Foqra	2024	11,5	4,22	11,1	35,4	52,3	12,3	16,4	37,0	46,6
Commune d'El Foqra	2014	19,6	8,15	33,1	26,3	45,0	28,8			
Commune de M'fassis	2024	6,0	2,31	14,6	32,9	51,3	15,8	29,0	36,7	34,3
Commune de M'fassis	2014	10,0	3,94	18,5	31,3	45,3	23,5			
Commune d'Oulad Abdoune	2024	5,9	2,35	9,7	31,0	52,3	16,7	8,0	55,3	36,7
Commune d'Oulad Abdoune	2014	12,1	4,71	15,2	19,5	53,8	26,7			
Commune d'Oulad Azzouz	2024	8,4	3,17	8,6	37,3	44,5	18,2	2,3	59,7	38,0
Commune d'Oulad Azzouz	2014	13,0	5,28	22,6	23,4	50,6	26,1			
Commune d'Ait Ammar	2024	11,7	4,63	27,3	38,6	39,6	21,8	7,6	40,8	51,6
Commune d'Ait Ammar	2014	24,7	10,40	26,1	21,4	40,3	38,4			

Commune	Année	Taux de pauvreté (en%)	IPM : Indice de pauvreté multidimension--nelle (en %)	Taux de vulnérabilité (en %)	Décomposition de l'IPM par source de privation (en %)			Décomposition de la dynamique de l'IPM, entre 2014 et 2024, par source de privation (en %)		
					Santé	Education	Conditions de vie	Santé	Education	Conditions de vie
Commune d'Oulad Ftata	2024	7,3	2,65	8,6	42,9	50,1	7,0	13,1	40,1	46,8
Commune d'Oulad Ftata	2014	22,0	9,29	29,8	21,6	42,9	35,5			
Commune de Lagnadiz	2024	12,7	5,14	28,6	25,5	51,1	23,5	13,4	48,4	38,2
Commune de Lagnadiz	2014	31,1	13,62	30,8	17,9	49,4	32,6			
Commune d'Oulad Boughadi	2024	10,3	4,11	16,4	27,9	44,1	28,1	21,6	42,7	35,7
Commune d'Oulad Boughadi	2014	24,2	10,28	24,9	24,1	43,2	32,7			
Commune de Bni Smir	2024	11,8	4,57	22,5	34,2	37,3	28,5	9,9	43,8	46,3
Commune de Bni Smir	2014	28,6	11,71	22,6	19,4	41,3	39,3			
Commune de Kasbat Troch	2024	7,9	3,09	19,7	36,9	44,1	19,1	13,1	39,8	47,1
Commune de Kasbat Troch	2014	15,0	6,06	25,1	25,2	42,0	32,8			
Commune de Maadna	2024	15,5	6,29	20,3	24,4	43,5	32,0	16,7	16,4	66,9
Commune de Maadna	2014	22,1	8,64	24,7	22,3	36,2	41,5			
Commune d'Oulad Fennane	2024	11,7	4,58	20,7	29,5	38,5	32,0	9,0	46,8	44,2
Commune d'Oulad Fennane	2014	29,4	12,40	25,4	16,5	43,8	39,7			
Commune de Braksa	2024	10,4	4,14	25,4	25,7	47,2	27,1	11,6	40,6	47,8
Commune de Braksa	2014	47,8	20,19	19,2	14,5	41,9	43,6			
Commune d'Oulad Aissa	2024	24,9	10,42	30,1	32,1	32,2	35,7	8,9	45,8	45,2
Commune d'Oulad Aissa	2014	37,6	16,34	27,4	23,7	37,1	39,1			

6. Région de Casablanca-Settat

1. Préfecture de Casablanca

Commune	Année	Taux de pauvreté (en%)	IPM : Indice de pauvreté multidimension--nelle (en %)	Taux de vulnérabilité (en %)	Décomposition de l'IPM par source de privation (en %)			Décomposition de la dynamique de l'IPM, entre 2014 et 2024, par source de privation (en %)		
					Santé	Education	Conditions de vie	Santé	Education	Conditions de vie
Arrondissement d'Anfa	2024	1,8	0,64	2,5	42,3	45,4	12,3	39,1	65,7	-4,8
Arrondissement d'Anfa	2014	1,9	0,69	6,1	42,1	46,8	11,1			
Arrondissement de Maârif	2024	1,0	0,37	2,3	38,5	54,4	7,2	55,2	24,4	20,4
Arrondissement de Maârif	2014	1,6	0,57	4,3	44,3	44,0	11,7			
Arrondissement de Sidi Belyout	2024	2,0	0,74	4,3	39,5	51,1	9,4	46,1	20,7	33,2
Arrondissement de Sidi Belyout	2014	2,5	0,91	6,7	40,7	45,6	13,7			
Arrondissement d'Al-Fida	2024	2,1	0,73	2,8	43,5	51,3	5,2	42,5	27,1	30,4
Arrondissement d'Al-Fida	2014	2,6	0,91	4,7	43,3	46,5	10,2			
Arrondissement de Mers-Sultan	2024	2,0	0,71	4,8	42,6	48,0	9,4	37,0	40,6	22,5
Arrondissement de Mers-Sultan	2014	2,9	1,06	6,9	40,7	45,6	13,7			
Arrondissement de Hay-Mohammadi	2024	2,1	0,73	3,0	44,4	49,2	6,4	43,6	33,2	23,3
Arrondissement de Hay-Mohammadi	2014	2,4	0,87	5,6	44,3	46,7	9,0			
Arrondissement d'Asoukhour Assawda	2024	1,2	0,42	1,0	49,3	47,5	3,2	32,9	45,4	21,7
Arrondissement d'Asoukhour Assawda	2014	1,4	0,49	1,4	46,8	47,2	6,0			
Arrondissement d'Aïn-Sebaâ	2024	1,3	0,47	1,4	45,0	50,6	4,4	33,6	33,6	32,8
Arrondissement d'Aïn-Sebaâ	2014	2,1	0,76	5,4	40,5	44,0	15,5			
Arrondissement de Hay-Hassani	2024	2,0	0,70	2,0	42,0	53,5	4,5	41,0	17,0	42,0
Arrondissement de Hay-Hassani	2014	2,2	0,79	4,2	41,9	49,5	8,6			
Arrondissement d'Aïn-Chock	2024	1,8	0,63	1,8	41,0	53,4	5,5	48,5	31,4	20,1

Commune	Année	Taux de pauvreté (en%)	IPM : Indice de pauvreté multidimensionnelle (en%)	Taux de vulnérabilité (en%)	Décomposition de l'IPM par source de privation (en %)			Décomposition de la dynamique de l'IPM, entre 2014 et 2024, par source de privation (en %)		
					Santé	Education	Conditions de vie	Santé	Education	Conditions de vie
Arrondissement d'Aïn-Chock	2014	2,2	0,78	3,9	42,5	49,0	8,4			
Arrondissement de Sidi Bernoussi	2024	1,9	0,67	2,0	44,2	52,9	2,9	--	--	--
Arrondissement de Sidi Bernoussi	2014	2,0	0,69	3,8	43,2	48,1	8,7			
Arrondissement de Sidi Moumen	2024	2,1	0,75	2,0	42,4	52,3	5,3	--	--	--
Arrondissement de Sidi Moumen	2014	2,2	0,78	3,4	43,0	49,8	7,2			
Arrondissement de Ben-M'sick	2024	2,5	0,91	3,1	42,8	51,4	5,8	46,8	-10,2	63,4
Arrondissement de Ben-M'sick	2014	2,7	0,97	5,2	43,1	47,2	9,8			
Arrondissement de Sbata	2024	1,9	0,69	2,1	41,9	54,0	4,1	65,4	7,9	26,7
Arrondissement de Sbata	2014	2,2	0,79	3,8	44,9	48,1	7,0			
Arrondissement de Moulay Rachid	2024	2,8	0,99	2,7	44,4	51,4	4,1	23,6	26,8	49,6
Arrondissement de Moulay Rachid	2014	3,0	1,07	4,5	42,9	49,7	7,4			
Arrondissement de Sidi Othmane	2024	2,5	0,89	3,4	40,2	52,8	7,0	43,2	51,3	5,5
Arrondissement de Sidi Othmane	2014	3,3	1,18	4,7	40,9	52,5	6,6			
Commune de Méchouar de Casablanca	2024	1,1	0,38	0,6	48,3	48,3	3,5	38,5	27,8	33,8
Commune de Méchouar de Casablanca	2014	1,8	0,62	3,7	44,5	40,3	15,2			

2. Préfecture de Mohammadia

Commune	Année	Taux de pauvreté (en%)	IPM : Indice de pauvreté multidimensionnelle (en%)	Taux de vulnérabilité (en%)	Décomposition de l'IPM par source de privation (en %)			Décomposition de la dynamique de l'IPM, entre 2014 et 2024, par source de privation (en %)		
					Santé	Education	Conditions de vie	Santé	Education	Conditions de vie
Commune de Mohammadia	2024	2,2	0,76	2,3	44,3	48,5	7,2	--	--	--
Commune de Mohammadia	2014	2,1	0,75	4,1	42,1	45,4	12,5			
Commune d'Ain Harrouda	2024	2,4	0,85	3,1	43,2	52,7	4,1	40,5	47,0	12,5
Commune d'Ain Harrouda	2014	3,5	1,24	5,4	42,4	50,9	6,7			
Commune de Bni Yakhlef	2024	2,4	0,88	3,2	34,8	53,7	11,5	34,8	41,4	23,8
Commune de Bni Yakhlef	2014	4,5	1,67	7,9	34,8	47,9	17,3			
Commune d'Ech-challalate	2024	3,8	1,39	4,2	35,2	54,2	10,6	19,9	36,6	43,6
Commune d'Ech-challalate	2014	5,6	2,17	15,7	29,7	47,9	22,4			
Commune de Sidi Moussa Ben Ali	2024	5,3	1,92	7,5	36,8	52,1	11,1	36,0	43,9	20,1
Commune de Sidi Moussa Ben Ali	2014	8,4	3,13	11,1	36,4	49,0	14,6			
Commune de Sidi Moussa El Majdoub	2024	3,5	1,30	7,0	41,2	49,0	9,8	23,9	50,8	25,3
Commune de Sidi Moussa El Majdoub	2014	7,4	2,91	17,1	31,6	50,0	18,4			

3. Province d'El Jadida

Commune	Année	Taux de pauvreté (en%)	IPM : Indice de pauvreté multidimension--nelle (en %)	Taux de vulnérabilité (en %)	Décomposition de l'IPM par source de privation (en %)			Décomposition de la dynamique de l'IPM, entre 2014 et 2024, par source de privation (en %)		
					Santé	Education	Conditions de vie	Santé	Education	Conditions de vie
Commune d'El Jadida	2024	1,9	0,69	1,5	40,7	53,5	5,8	27,0	36,4	36,6
Commune d'El Jadida	2014	2,4	0,87	4,1	37,9	50,0	12,1			
Commune d'Azemmour	2024	3,5	1,27	3,0	41,0	51,2	7,8	29,0	48,9	22,2
Commune d'Azemmour	2014	5,4	2,02	5,9	36,5	50,3	13,1			
Commune de Lbir Jdid	2024	2,4	0,86	2,7	38,5	54,9	6,6	39,2	48,1	12,7
Commune de Lbir Jdid	2014	5,1	1,84	4,9	38,9	51,3	9,9			
Commune de Lamharza Essahel	2024	6,1	2,31	9,4	30,0	57,7	12,3	25,5	60,3	14,2
Commune de Lamharza Essahel	2014	12,7	4,87	14,6	27,6	59,1	13,3			
Commune de Laghdira	2024	7,9	2,91	12,4	35,9	53,1	11,0	14,1	58,6	27,3
Commune de Laghdira	2014	14,5	5,84	25,8	25,0	55,9	19,2			
Commune de Sidi Ali Ben Hamdouche	2024	9,4	3,60	12,8	33,0	46,5	20,5	11,5	69,0	19,5
Commune de Sidi Ali Ben Hamdouche	2014	16,4	6,45	19,9	23,5	56,5	20,1			
Commune de Chtouka	2024	16,3	6,86	17,5	21,0	49,3	29,8	25,3	96,4	-21,7
Commune de Chtouka	2014	23,4	9,29	23,3	22,1	61,6	16,3			
Commune de Haouzia	2024	9,6	3,74	17,9	18,8	59,8	21,4	21,2	63,2	15,6
Commune de Haouzia	2014	19,7	8,00	21,8	20,1	61,6	18,3			
Commune d'Oulad Rahmoune	2024	16,7	6,67	26,5	23,5	50,1	26,3	10,3	77,9	11,8
Commune d'Oulad Rahmoune	2014	31,0	12,54	25,4	17,4	63,1	19,5			
Commune de My Abdellah	2024	5,9	2,17	4,9	33,5	55,9	10,6	16,2	54,0	29,9
Commune de My Abdellah	2014	9,0	3,41	12,6	27,2	55,2	17,6			
Commune d'Ouled Hcine	2024	21,0	8,63	25,3	22,3	54,1	23,6	11,6	54,3	34,1
Commune d'Ouled Hcine	2014	35,1	14,87	30,8	17,8	54,2	28,0			
Commune de Sidi M'hamed Akhdim	2024	19,4	7,51	22,2	18,8	56,1	25,0	30,8	61,6	7,6
Commune de Sidi M'hamed Akhdim	2014	26,8	10,97	25,7	22,6	57,9	19,5			

Commune	Année	Taux de pauvreté (en%)	IPM : Indice de pauvreté multidimension--nelle (en %)	Taux de vulnérabilité (en %)	Décomposition de l'IPM par source de privation (en %)			Décomposition de la dynamique de l'IPM, entre 2014 et 2024, par source de privation (en %)		
					Santé	Education	Conditions de vie	Santé	Education	Conditions de vie
Commune d'Ouled Ghanem	2024	12,7	4,88	15,3	33,3	51,7	14,9	6,7	73,0	20,3
Commune d'Ouled Ghanem	2014	21,6	8,53	15,1	21,9	60,8	17,2			
Commune de Sidi Abed	2024	12,2	4,78	13,9	21,8	55,2	23,0	23,5	76,4	0,1
Commune de Sidi Abed	2014	14,0	5,46	19,8	22,0	57,8	20,1			
Commune d'Oulad Aissa	2024	16,3	6,57	20,9	21,9	46,9	31,2	9,3	77,3	13,4
Commune d'Oulad Aissa	2014	22,0	8,81	23,4	18,7	54,7	26,6			
Commune d'Oulad Sidi Ali Ben Youssef	2024	7,9	2,94	7,8	31,4	57,3	11,2	18,7	60,0	21,3
Commune d'Oulad Sidi Ali Ben Youssef	2014	17,0	6,56	18,7	24,4	58,8	16,8			
Commune d'Ouled Frej	2024	5,0	1,84	7,4	36,4	53,6	10,0	25,7	52,6	21,7
Commune d'Ouled Frej	2014	9,0	3,41	14,0	31,5	53,1	15,4			
Commune de Zaouiat Lakouacem	2024	21,5	8,75	23,8	24,8	49,6	25,6	77,5	-38,5	61,0
Commune de Zaouiat Lakouacem	2014	19,0	7,66	22,7	17,3	62,1	20,6			
Commune de Si Hsaien Ben Abderrahmane	2024	8,7	3,35	15,7	32,3	50,5	17,2	20,8	44,3	34,9
Commune de Si Hsaien Ben Abderrahmane	2014	20,9	8,71	32,8	25,2	46,7	28,1			
Commune de Chaibate	2024	13,1	5,21	23,1	26,6	50,7	22,7	20,5	59,5	20,0
Commune de Chaibate	2014	31,7	13,12	20,8	22,9	56,0	21,1			
Commune d'Oulad Hamdane	2024	14,5	5,88	20,6	21,6	45,6	32,8	22,2	57,6	20,2
Commune d'Oulad Hamdane	2014	27,0	11,51	27,8	21,9	51,5	26,6			
Commune de Mettouh	2024	8,9	3,29	13,3	32,1	56,3	11,6	21,9	57,0	21,1
Commune de Mettouh	2014	15,4	6,05	18,6	27,4	56,6	15,9			
Commune de Boulaouane	2024	9,2	3,42	16,2	31,4	56,6	12,1	28,5	51,4	20,2
Commune de Boulaouane	2014	18,6	7,26	23,8	29,8	53,8	16,4			
Commune de Mogress	2024	21,8	8,94	18,8	26,5	48,3	25,2	-21,3	87,2	34,1
Commune de Mogress	2014	26,6	10,94	29,9	17,8	55,4	26,8			
Commune de Sidi Smail	2024	11,3	4,36	14,1	31,5	52,5	16,0	19,5	62,2	18,2
Commune de Sidi Smail	2014	16,9	6,64	18,1	27,4	55,8	16,8			

Commune	Année	Taux de pauvreté (en%)	IPM : Indice de pauvreté multidimension--nelle (en %)	Taux de vulnérabilité (en %)	Décomposition de l'IPM par source de privation (en %)			Décomposition de la dynamique de l'IPM, entre 2014 et 2024, par source de privation (en %)		
					Santé	Education	Conditions de vie	Santé	Education	Conditions de vie
Commune de Sebt Saiss	2024	13,1	5,18	19,7	28,6	53,2	18,2	16,2	71,8	12,0
Commune de Sebt Saiss	2014	18,1	7,05	21,2	25,3	58,1	16,5			
Commune de Zaouiat Saiss	2024	11,8	4,81	23,0	27,5	48,0	24,5	17,4	60,3	22,3
Commune de Zaouiat Saiss	2014	22,2	8,99	27,9	22,8	53,8	23,5			

4. Province de Nouaceur

Commune	Année	Taux de pauvreté (en%)	IPM : Indice de pauvreté multidimension--nelle (en %)	Taux de vulnérabilité (en %)	Décomposition de l'IPM par source de privation (en %)			Décomposition de la dynamique de l'IPM, entre 2014 et 2024, par source de privation (en %)		
					Santé	Education	Conditions de vie	Santé	Education	Conditions de vie
Commune de Nouaceur	2024	2,7	0,95	2,3	35,3	52,3	12,3	39,8	25,7	34,5
Commune de Nouaceur	2014	3,7	1,34	6,1	36,6	44,6	18,7			
Commune de Bouskoura	2024	2,0	0,69	1,8	37,5	56,1	6,4	36,2	54,6	9,3
Commune de Bouskoura	2014	4,0	1,46	5,6	36,8	55,3	7,9			
Commune de Dar Bouazza	2024	2,5	0,86	1,9	36,9	59,9	3,2	43,2	49,0	7,8
Commune de Dar Bouazza	2014	4,2	1,48	4,6	39,5	55,3	5,2			
Commune d'Oulad Azzouz	2024	3,4	1,26	4,9	36,3	55,3	8,4	35,6	51,3	13,1
Commune d'Oulad Azzouz	2014	6,0	2,19	8,5	36,0	53,6	10,4			
Commune d'Ouled Salah	2024	3,2	1,14	1,6	40,1	55,3	4,6	27,7	49,8	22,5
Commune d'Ouled Salah	2014	5,6	2,12	11,5	34,4	52,7	12,9			

5. Province de Médiouna

Commune	Année	Taux de pauvreté (en%)	IPM : Indice de pauvreté multidimension-nelle (en %)	Taux de vulnérabilité (en %)	Décomposition de l'IPM par source de privation (en %)			Décomposition de la dynamique de l'IPM, entre 2014 et 2024, par source de privation (en %)		
					Santé	Education	Conditions de vie	Santé	Education	Conditions de vie
Commune de Tit Mellil	2024	2,1	0,76	2,8	35,6	57,5	7,0	45,3	49,0	5,6
Commune de Tit Mellil	2014	3,5	1,24	4,0	39,3	54,2	6,4			
Commune de Mediouna	2024	2,8	1,00	1,7	41,9	52,1	6,0	29,7	40,5	29,8
Commune de Mediouna	2014	4,8	1,79	7,4	36,4	46,9	16,6			
Commune de Lahraouyine	2024	4,2	1,55	6,2	39,2	51,5	9,3	28,4	54,4	17,2
Commune de Lahraouyine	2014	5,6	2,07	7,6	36,5	52,2	11,3			
Commune de Sidi Hajjaj Oued Hassar	2024	3,0	1,08	4,8	35,4	52,3	12,3	35,7	51,5	12,8
Commune de Sidi Hajjaj Oued Hassar	2014	6,1	2,27	8,7	35,6	51,9	12,6			
Commune d'Almajjatia Oulad Taleb	2024	3,4	1,23	4,9	33,1	53,9	12,9	35,8	50,6	13,6
Commune d'Almajjatia Oulad Taleb	2014	7,2	2,68	9,2	34,6	52,1	13,3			

6. Province de Benslimane

Commune	Année	Taux de pauvreté (en%)	IPM : Indice de pauvreté multidimension-nelle (en %)	Taux de vulnérabilité (en %)	Décomposition de l'IPM par source de privation (en %)			Décomposition de la dynamique de l'IPM, entre 2014 et 2024, par source de privation (en %)		
					Santé	Education	Conditions de vie	Santé	Education	Conditions de vie
Commune de Benslimane	2024	1,8	0,63	2,8	42,9	48,7	8,5	29,1	41,9	28,9
Commune de Benslimane	2014	2,8	1,00	4,5	37,7	46,1	16,1			
Commune de Bouznika	2024	2,5	0,85	2,6	35,7	57,4	6,9	32,1	36,7	31,2
Commune de Bouznika	2014	4,0	1,45	4,9	34,2	48,9	16,9			
Commune d'El Mansouria	2024	2,8	0,96	2,4	38,6	54,9	6,5	31,1	46,6	22,2

Commune	Année	Taux de pauvreté (en%)	IPM : Indice de pauvreté multidimension--nelle (en %)	Taux de vulnérabilité (en %)	Décomposition de l'IPM par source de privation (en %)			Décomposition de la dynamique de l'IPM, entre 2014 et 2024, par source de privation (en %)		
					Santé	Education	Conditions de vie	Santé	Education	Conditions de vie
Commune d'El Mansouria	2014	4,9	1,82	9,0	35,1	51,0	13,9			
Commune de Fdalate	2024	3,9	1,44	9,1	40,2	47,2	12,6	22,2	57,7	20,1
Commune de Fdalate	2014	6,3	2,42	13,6	32,9	51,4	15,7			
Commune d'Oulad Yahya Louta	2024	4,1	1,50	11,5	40,7	51,0	8,3	28,0	44,8	27,3
Commune d'Oulad Yahya Louta	2014	7,8	3,08	17,9	34,2	47,8	18,0			
Commune de Moualine El Oued	2024	6,3	2,49	14,1	32,2	49,9	17,9	25,7	40,7	33,6
Commune de Moualine El Oued	2014	12,3	4,87	21,7	29,0	45,4	25,6			
Commune d'Ahlaf	2024	14,3	5,91	23,6	27,7	36,7	35,6	11,3	55,9	32,8
Commune d'Ahlaf	2014	26,8	11,64	25,6	19,6	46,2	34,2			
Commune de Rdadna Oulad Malek	2024	7,8	2,99	19,3	33,8	49,8	16,4	12,0	39,9	48,1
Commune de Rdadna Oulad Malek	2014	11,1	4,38	19,8	26,9	46,7	26,4			
Commune de Mellila	2024	12,3	4,91	14,4	26,2	45,4	28,4	35,7	47,6	16,6
Commune de Mellila	2014	15,7	6,51	20,5	28,5	46,0	25,5			
Commune d'Oulad Ali Toualaa	2024	5,9	2,37	9,6	35,3	52,8	11,8	38,1	37,8	24,1
Commune d'Oulad Ali Toualaa	2014	8,6	3,26	16,9	36,1	48,7	15,2			
Commune de Ziaida	2024	7,8	2,92	14,9	34,9	46,1	19,0	15,2	44,8	40,0
Commune de Ziaida	2014	12,4	5,06	25,1	26,6	45,5	27,9			
Commune de Charrate	2024	5,3	1,98	8,2	33,3	51,0	15,6	24,4	43,7	31,8
Commune de Charrate	2014	10,8	4,38	21,2	28,5	47,0	24,5			
Commune de Sidi Bettache	2024	14,4	5,56	9,4	21,2	39,5	39,3	10,5	52,6	36,8
Commune de Sidi Bettache	2014	22,1	9,44	16,7	16,8	44,9	38,3			
Commune de Bir Ennasr	2024	19,5	7,88	24,4	20,1	50,7	29,1	14,8	46,5	38,8
Commune de Bir Ennasr	2014	47,0	20,83	25,0	16,8	48,1	35,1			
Commune d'Ain Tizgha	2024	3,6	1,30	6,5	36,4	47,6	16,0	22,7	51,8	25,6

Commune	Année	Taux de pauvreté (en%)	IPM : Indice de pauvreté multidimension--nelle (en %)	Taux de vulnérabilité (en %)	Décomposition de l'IPM par source de privation (en %)			Décomposition de la dynamique de l'IPM, entre 2014 et 2024, par source de privation (en %)		
					Santé	Education	Conditions de vie	Santé	Education	Conditions de vie
Commune d'Ain Tizgha	2014	7,9	3,04	12,3	28,6	50,0	21,4			

7. Province de Berrechid

Commune	Année	Taux de pauvreté (en%)	IPM : Indice de pauvreté multidimension--nelle (en %)	Taux de vulnérabilité (en %)	Décomposition de l'IPM par source de privation (en %)			Décomposition de la dynamique de l'IPM, entre 2014 et 2024, par source de privation (en %)		
					Santé	Education	Conditions de vie	Santé	Education	Conditions de vie
Commune de Berrechid	2024	2,2	0,78	1,5	43,1	52,6	4,2	35,9	52,8	11,3
Commune de Berrechid	2014	3,0	1,08	3,4	41,2	52,7	6,2			
Commune d'El Gara	2024	4,0	1,41	3,2	42,6	52,7	4,6	35,5	47,2	17,4
Commune d'El Gara	2014	6,9	2,53	6,3	39,4	50,3	10,3			
Commune d'Oulad Abbou	2024	4,8	1,96	8,4	27,5	55,9	16,6	43,6	69,4	-12,9
Commune d'Oulad Abbou	2014	7,0	2,54	6,6	31,2	59,0	9,8			
Commune de Sidi Rahal Chatai	2024	3,6	1,31	8,8	37,8	51,2	11,1	32,7	53,9	13,4
Commune de Sidi Rahal Chatai	2014	6,3	2,40	13,1	35,4	52,4	12,1			
Commune de Had Soualem	2024	3,2	1,13	3,2	36,4	57,0	6,5	38,1	50,6	11,2
Commune de Had Soualem	2014	4,8	1,78	7,0	37,0	54,7	8,3			
Commune de Deroua	2024	2,2	0,77	1,7	39,5	56,5	4,0	35,6	51,0	13,3
Commune de Deroua	2014	3,1	1,11	4,2	38,3	54,8	6,9			
Commune de Lahsasna	2024	6,8	2,55	13,5	31,9	56,7	11,4	21,4	59,0	19,6
Commune de Lahsasna	2014	16,3	6,59	21,3	25,5	58,1	16,4			
Commune de Sidi El Mekki	2024	4,9	1,83	8,4	31,4	56,6	12,0	24,4	54,0	21,6
Commune de Sidi El Mekki	2014	12,2	4,86	23,8	27,0	55,0	18,0			
Commune de Zaouiat Sidi Ben Hamdoun	2024	9,0	3,36	14,5	37,5	50,9	11,6	8,2	53,5	38,3

Commune	Année	Taux de pauvreté (en%)	IPM : Indice de pauvreté multidimensionnelle (en%)	Taux de vulnérabilité (en%)	Décomposition de l'IPM par source de privation (en %)			Décomposition de la dynamique de l'IPM, entre 2014 et 2024, par source de privation (en %)		
Commune de Zaouiat Sidi Ben Hamdoun	2014	18,6	7,42	26,0	21,5	52,3	26,2			
Commune de Ben Maachou	2024	9,1	3,36	7,6	34,7	57,7	7,6	24,9	54,9	20,2
Commune de Ben Maachou	2014	16,6	6,44	23,2	30,0	56,3	13,7			
Commune de Sidi Abdelkhaleq	2024	8,6	3,30	16,5	35,4	50,6	14,0	18,1	53,4	28,5
Commune de Sidi Abdelkhaleq	2014	15,4	6,33	25,7	27,1	51,9	21,0			
Commune de Laghnimyine	2024	9,6	3,59	12,4	32,5	52,3	15,2	22,4	59,6	17,9
Commune de Laghnimyine	2014	17,1	6,76	24,5	27,8	55,8	16,5			
Commune de Sahel Oulad H'riz	2024	5,3	1,95	9,0	29,8	60,1	10,1	24,1	50,6	25,3
Commune de Sahel Oulad H'riz	2014	12,9	5,19	23,3	26,2	54,1	19,6			
Commune de Soualem Trifiya	2024	5,2	1,87	9,4	35,9	55,6	8,5	22,8	53,6	23,6
Commune de Soualem Trifiya	2014	10,1	3,89	20,0	29,1	54,5	16,3			
Commune d'Oulad Ziyane	2024	6,3	2,60	12,6	31,5	49,9	18,7	25,8	58,8	15,4
Commune d'Oulad Ziyane	2014	14,6	5,92	17,3	28,3	54,9	16,8			
Commune de Kasbat Ben Mchich	2024	6,6	2,57	16,9	31,7	50,3	18,0	19,9	48,9	31,2
Commune de Kasbat Ben Mchich	2014	15,8	6,58	24,8	24,5	49,4	26,1			
Commune de Jaqma	2024	5,9	2,12	10,6	31,8	59,2	8,9	25,0	55,4	19,6
Commune de Jaqma	2014	14,2	5,40	16,2	27,7	56,9	15,4			
Commune de Lambarkiyne	2024	7,9	2,96	11,6	33,0	57,0	10,0	18,7	63,9	17,3
Commune de Lambarkiyne	2014	15,4	6,01	13,2	25,8	60,5	13,7			
Commune de Riah	2024	9,4	3,76	21,8	28,3	52,5	19,2	27,9	64,3	7,7
Commune de Riah	2014	15,9	6,39	18,2	28,1	57,4	14,5			
Commune de Foqra Oulad Aameur	2024	12,9	4,98	19,4	30,9	52,6	16,5	12,5	60,6	26,9

Commune	Année	Taux de pauvreté (en%)	IPM : Indice de pauvreté multidimensionnelle (en%)	Taux de vulnérabilité (en%)	Décomposition de l'IPM par source de privation (en %)			Décomposition de la dynamique de l'IPM, entre 2014 et 2024, par source de privation (en %)		
					Santé	Education	Conditions de vie	Santé	Education	Conditions de vie
Commune de Foqra Oulad Aameur	2014	18,4	7,41	17,2	24,9	55,2	19,9			
Commune d'Ouled Cebbah	2024	9,0	3,50	19,9	38,0	46,5	15,5	--	--	--
Commune d'Ouled Cebbah	2014	8,9	3,36	10,3	33,2	52,8	13,9			
Commune d'Ouled Zidane	2024	5,7	2,28	18,6	36,5	49,8	13,7	23,7	51,0	25,3
Commune d'Ouled Zidane	2014	8,4	3,16	15,0	32,9	50,2	16,9			

8. Province de Settat

Commune	Année	Taux de pauvreté (en%)	IPM : Indice de pauvreté multidimensionnelle (en%)	Taux de vulnérabilité (en%)	Décomposition de l'IPM par source de privation (en %)			Décomposition de la dynamique de l'IPM, entre 2014 et 2024, par source de privation (en %)		
					Santé	Education	Conditions de vie	Santé	Education	Conditions de vie
Commune de Settat	2024	2,8	0,97	1,5	41,4	54,7	3,9	41,2	37,9	20,9
Commune de Settat	2014	3,5	1,25	3,5	41,3	51,0	7,7			
Commune de Ben Ahmed	2024	4,0	1,44	4,1	39,8	53,9	6,3	20,8	53,1	26,1
Commune de Ben Ahmed	2014	5,6	2,06	6,2	34,1	53,7	12,3			
Commune de Loulad	2024	5,0	1,81	8,4	35,1	54,9	10,0	27,1	55,4	17,5
Commune de Loulad	2014	7,4	2,73	6,1	32,4	55,1	12,5			
Commune d'Oulad M'rah	2024	5,2	1,91	3,9	37,3	60,5	2,2	--	--	--
Commune d'Oulad M'rah	2014	5,3	1,87	4,1	40,5	52,1	7,4			
Commune d'El Borouj	2024	6,8	2,38	3,0	37,7	58,4	3,9	15,8	41,7	42,4
Commune d'El Borouj	2014	7,2	2,67	6,7	35,3	56,6	8,1			
Commune de N'khila	2024	16,9	6,65	24,1	30,9	54,2	14,9	--	--	--
Commune de N'khila	2014	17,0	6,60	20,9	23,4	61,9	14,7			
Commune de Lakhzazra	2024	9,7	3,58	10,6	34,9	55,6	9,5	15,4	55,0	29,5
Commune de Lakhzazra	2014	20,5	8,64	33,4	23,5	55,2	21,2			
Commune de M'garto	2024	9,7	3,76	13,0	25,3	56,7	18,0	8,8	49,3	41,9
Commune de M'garto	2014	20,9	8,95	31,3	15,8	52,4	31,8			
Commune de Sidi Dahbi	2024	5,5	1,95	5,5	40,2	51,6	8,2	22,1	49,6	28,4
Commune de Sidi Dahbi	2014	14,0	5,76	25,2	28,2	50,3	21,5			
Commune d'Ouled M'hamed	2024	13,7	5,44	27,5	27,4	49,3	23,3	12,2	51,7	36,1
Commune d'Ouled M'hamed	2014	31,6	13,87	30,4	18,2	50,7	31,1			
Commune d'Ain Dorbane-Lahlaf	2024	7,4	2,83	21,0	30,9	52,2	16,9	26,0	53,2	20,8
Commune d'Ain Dorbane-Lahlaf	2014	19,9	8,07	23,8	27,7	52,8	19,5			
Commune de Bouguargouh	2024	10,2	3,90	15,6	33,9	49,9	16,2	14,8	63,6	21,6

Commune	Année	Taux de pauvreté (en%)	IPM : Indice de pauvreté multidimensionnelle (en%)	Taux de vulnérabilité (en%)	Décomposition de l'IPM par source de privation (en %)			Décomposition de la dynamique de l'IPM, entre 2014 et 2024, par source de privation (en %)		
					Santé	Education	Conditions de vie	Santé	Education	Conditions de vie
Commune de Bouguargouh	2014	16,1	6,71	27,4	25,9	55,7	18,4			
Commune de Sidi Abdelkrim	2024	9,6	3,69	22,9	23,6	60,8	15,6	40,9	25,7	33,4
Commune de Sidi Abdelkrim	2014	12,9	5,15	24,6	28,5	50,8	20,6			
Commune de Mniaa	2024	11,8	4,46	14,7	31,9	53,3	14,9	11,9	66,5	21,7
Commune de Mniaa	2014	19,8	7,89	19,9	23,2	59,0	17,8			
Commune de Sidi Hajjaj	2024	10,0	4,21	19,9	26,1	49,1	24,8	29,6	60,3	10,1
Commune de Sidi Hajjaj	2014	17,3	6,91	22,1	27,4	53,5	19,0			
Commune d'Oulad Fares	2024	11,7	4,49	22,4	30,2	52,9	16,9	22,1	63,0	14,9
Commune d'Oulad Fares	2014	18,7	7,38	22,3	27,0	56,9	16,1			
Commune de Mrizigue	2024	14,5	5,69	24,3	25,1	48,6	26,3	20,5	107,2	-27,7
Commune de Mrizigue	2014	17,3	7,05	26,6	24,2	59,9	15,9			
Commune de Sgamna	2024	15,6	5,83	12,0	33,8	58,5	7,7	14,1	66,5	19,3
Commune de Sgamna	2014	24,4	9,36	18,3	26,4	61,5	12,1			
Commune d'Oulad Chbana	2024	26,0	10,67	24,0	14,7	47,3	38,0	--	--	--
Commune d'Oulad Chbana	2014	25,9	9,88	22,1	16,2	71,1	12,8			
Commune d'Oued Naanaa	2024	6,7	2,62	19,8	30,7	53,8	15,5	27,0	51,8	21,2
Commune d'Oued Naanaa	2014	18,6	7,60	28,3	28,3	52,5	19,2			
Commune de Ras El Ain Chaouia	2024	7,0	2,62	18,3	39,7	48,0	12,4	-3,7	73,1	30,5
Commune de Ras El Ain Chaouia	2014	11,8	4,62	22,3	20,9	58,9	20,2			
Commune d'Oulad Fares El Halla	2024	9,2	3,63	18,1	33,7	52,6	13,7	18,5	66,0	15,6
Commune d'Oulad Fares El Halla	2014	21,0	8,15	19,3	25,2	60,0	14,7			
Commune d'Oulad Bouali Nouaja	2024	14,8	5,81	20,3	24,5	49,8	25,7	15,1	71,1	13,8
Commune d'Oulad Bouali Nouaja	2014	23,2	9,19	15,2	21,0	57,6	21,3			

Commune	Année	Taux de pauvreté (en%)	IPM : Indice de pauvreté multidimensionnelle (en%)	Taux de vulnérabilité (en%)	Décomposition de l'IPM par source de privation (en %)			Décomposition de la dynamique de l'IPM, entre 2014 et 2024, par source de privation (en %)		
					Santé	Education	Conditions de vie	Santé	Education	Conditions de vie
Commune de Meskoura	2024	17,5	6,47	14,5	28,0	43,4	28,7	16,0	80,8	3,2
Commune de Meskoura	2014	26,6	10,76	21,2	23,2	58,3	18,5			
Commune d'Oulad Amer	2024	10,3	3,72	8,7	36,4	54,9	8,8	3,9	83,3	12,8
Commune d'Oulad Amer	2014	17,2	6,54	17,7	22,4	67,1	10,5			
Commune de Laqraqra	2024	11,6	4,64	20,9	31,7	45,5	22,8	22,7	56,1	21,2
Commune de Laqraqra	2014	23,1	9,54	26,1	27,1	50,9	22,0			
Commune de Bni Khloug	2024	11,4	4,28	17,1	29,4	60,6	10,1	31,3	51,4	17,3
Commune de Bni Khloug	2014	15,0	5,75	16,8	29,9	58,2	11,9			
Commune de Sidi Boumehdi	2024	6,3	2,43	18,5	36,5	52,6	10,9	23,6	60,5	15,8
Commune de Sidi Boumehdi	2014	14,2	5,71	11,4	29,1	57,2	13,7			
Commune de Sidi Ahmed El Khadir	2024	11,1	4,18	12,2	31,7	60,3	8,0	21,2	57,0	21,7
Commune de Sidi Ahmed El Khadir	2014	25,3	10,20	26,1	25,5	58,4	16,1			
Commune d'Ain Blal	2024	7,9	3,04	23,5	35,6	42,8	21,6	14,3	61,6	24,1
Commune d'Ain Blal	2014	22,2	9,24	28,5	21,3	55,4	23,3			
Commune d'Oulad Freiha	2024	10,8	4,28	28,6	25,6	51,4	23,0	20,6	49,8	29,6
Commune d'Oulad Freiha	2014	26,4	10,89	28,7	22,6	50,4	27,0			
Commune de Dar Chaffai	2024	23,3	11,10	24,3	23,9	46,9	29,2	33,5	14,9	51,6
Commune de Dar Chaffai	2014	19,0	7,46	26,5	19,1	62,5	18,4			
Commune de Sidi El Aidi	2024	5,4	2,03	8,4	36,2	51,6	12,2	24,0	52,3	23,7
Commune de Sidi El Aidi	2014	14,6	5,81	18,9	28,3	52,1	19,7			
Commune de Mzamza Janoubia	2024	11,9	4,89	22,3	24,9	52,0	23,1	36,1	65,1	-1,2
Commune de Mzamza Janoubia	2014	16,2	6,49	23,6	27,6	55,3	17,1			

Commune	Année	Taux de pauvreté (en%)	IPM : Indice de pauvreté multidimensionnelle (en%)	Taux de vulnérabilité (en%)	Décomposition de l'IPM par source de privation (en %)			Décomposition de la dynamique de l'IPM, entre 2014 et 2024, par source de privation (en %)		
					Santé	Education	Conditions de vie	Santé	Education	Conditions de vie
Commune de Khemisset Chaouia	2024	7,2	2,79	11,4	34,3	49,0	16,7	25,6	64,3	10,1
Commune de Khemisset Chaouia	2014	9,9	3,78	18,9	32,0	53,0	15,0			
Commune d'Oulad Said	2024	8,0	3,01	12,2	35,6	53,4	11,0	19,4	52,7	27,9
Commune d'Oulad Said	2014	11,2	4,40	15,9	30,4	53,2	16,3			
Commune de Lahouaza	2024	5,9	2,12	7,6	35,0	57,0	8,0	20,8	59,3	19,9
Commune de Lahouaza	2014	12,7	4,96	17,8	26,9	58,3	14,8			
Commune de Mzoura	2024	12,9	5,22	16,7	22,4	57,6	20,0	43,5	85,2	-28,7
Commune de Mzoura	2014	15,1	5,93	23,4	24,9	60,9	14,1			
Commune de Gdana	2024	10,6	4,17	20,5	35,3	48,5	16,3	10,0	59,2	30,8
Commune de Gdana	2014	14,9	6,04	23,9	27,4	51,8	20,8			
Commune de Guisser	2024	9,2	3,45	9,9	34,7	53,4	11,9	21,7	56,8	21,5
Commune de Guisser	2014	15,1	5,92	13,8	29,3	54,8	15,9			
Commune de Rima	2024	10,2	3,91	19,7	31,4	55,9	12,7	10,3	66,4	23,3
Commune de Rima	2014	15,3	6,11	22,8	23,8	59,7	16,5			
Commune d'Oulad Sghir	2024	9,9	3,91	20,0	36,0	48,1	15,9	2,1	79,6	18,4
Commune d'Oulad Sghir	2014	15,0	6,00	21,9	24,2	59,0	16,7			
Commune de Bni Yagrine	2024	22,4	8,54	26,6	15,4	59,2	25,5	21,9	95,9	-17,9
Commune de Bni Yagrine	2014	29,4	11,76	27,4	17,2	69,3	13,6			
Commune de Toualet	2024	9,7	3,73	22,2	34,6	53,5	11,9	22,1	53,6	24,3
Commune de Toualet	2014	29,1	11,86	21,0	26,1	53,6	20,4			
Commune de Machraa Ben Abbou	2024	9,6	3,55	14,6	33,6	52,1	14,3	17,2	62,7	20,1
Commune de Machraa Ben Abbou	2014	24,0	9,57	31,2	23,3	58,8	17,9			
Commune de Sidi Mohammed Ben Rahal	2024	13,7	5,30	18,2	33,3	46,3	20,4	2,8	102,5	-5,3
Commune de Sidi Mohammed Ben Rahal	2014	17,6	6,91	18,8	26,1	59,4	14,4			

9. Province de Sidi Bennour

Commune	Année	Taux de pauvreté (en%)	IPM : Indice de pauvreté multidimension--nelle (en %)	Taux de vulnérabilité (en %)	Décomposition de l'IPM par source de privation (en %)			Décomposition de la dynamique de l'IPM, entre 2014 et 2024, par source de privation (en %)		
					Santé	Education	Conditions de vie	Santé	Education	Conditions de vie
Commune de Sidi Bennour	2024	5,0	1,79	3,1	36,8	55,8	7,4	24,3	40,2	35,6
Commune de Sidi Bennour	2014	7,3	2,78	8,1	32,3	50,3	17,4			
Commune de Zmamra	2024	5,5	1,90	2,5	32,7	64,6	2,7	--	--	--
Commune de Zmamra	2014	5,5	2,03	4,1	39,6	49,1	11,3			
Commune de Loualidia	2024	13,1	4,89	10,1	29,4	56,5	14,1	14,2	69,7	16,1
Commune de Loualidia	2014	17,5	6,86	12,5	25,1	60,2	14,7			
Commune de Lmechrek	2024	8,7	3,34	24,4	29,6	51,4	19,0	31,1	71,6	-2,7
Commune de Lmechrek	2014	12,5	4,83	17,3	30,1	57,6	12,3			
Commune d'Oulad Si Bouhya	2024	12,4	4,44	11,4	31,4	62,0	6,7	13,5	61,0	25,5
Commune d'Oulad Si Bouhya	2014	19,3	7,53	18,4	24,0	61,6	14,4			
Commune de Laatatra	2024	11,1	4,13	11,6	28,4	53,0	18,6	21,5	59,9	18,6
Commune de Laatatra	2014	17,5	6,86	17,4	25,7	55,7	18,6			
Commune de Bouhmame	2024	11,2	4,62	34,3	29,0	44,8	26,2	15,0	60,7	24,4
Commune de Bouhmame	2014	18,3	7,43	31,2	23,7	50,8	25,5			
Commune de Jabria	2024	18,2	7,09	20,2	24,3	53,0	22,7	9,9	68,1	22,0
Commune de Jabria	2014	30,7	12,46	21,5	18,0	59,5	22,4			
Commune de M'tal	2024	10,2	4,02	25,5	32,1	54,8	13,1	28,8	51,4	19,8
Commune de M'tal	2014	21,6	8,83	24,3	30,3	52,9	16,8			
Commune de Laamria	2024	10,9	4,15	16,0	36,1	54,8	9,1	-4,8	67,3	37,5
Commune de Laamria	2014	15,8	6,18	22,2	22,7	58,9	18,4			
Commune de Bni Hilal	2024	14,7	5,93	23,8	28,7	54,2	17,1	14,1	63,0	22,9
Commune de Bni Hilal	2014	19,6	8,01	32,0	24,9	56,5	18,6			
Commune de Bni Tsiriss	2024	11,6	4,80	21,2	25,7	56,5	17,8	7,5	88,7	3,7
Commune de Bni Tsiriss	2014	20,8	7,93	17,0	18,5	69,2	12,3			

Commune	Année	Taux de pauvreté (en%)	IPM : Indice de pauvreté multidimension--nelle (en %)	Taux de vulnérabilité (en %)	Décomposition de l'IPM par source de privation (en %)			Décomposition de la dynamique de l'IPM, entre 2014 et 2024, par source de privation (en %)		
					Santé	Education	Conditions de vie	Santé	Education	Conditions de vie
Commune de Laaounate	2024	8,9	3,20	8,0	32,6	59,9	7,5	19,8	50,7	29,5
Commune de Laaounate	2014	14,1	5,34	16,1	27,4	56,2	16,4			
Commune de Metrane	2024	9,3	3,49	10,1	35,7	55,3	9,0	22,2	66,0	11,9
Commune de Metrane	2014	16,8	6,39	17,6	29,6	60,2	10,3			
Commune d'Oulad Boussaken	2024	15,2	5,86	19,1	35,4	47,9	16,8	13,0	57,1	29,9
Commune d'Oulad Boussaken	2014	25,7	10,09	20,0	26,0	51,7	22,3			
Commune de Khmis Ksiba	2024	24,4	10,14	32,1	18,1	53,6	28,3	33,5	53,9	12,6
Commune de Khmis Ksiba	2014	42,6	18,61	23,8	25,1	53,7	21,2			
Commune de Koudiat Bni Dghough	2024	15,5	5,95	10,7	31,9	56,4	11,8	7,6	76,6	15,7
Commune de Koudiat Bni Dghough	2014	19,2	7,40	19,5	27,1	60,3	12,6			
Commune de Tamda	2024	18,6	7,60	22,7	30,8	40,8	28,4	-5,7	77,2	28,6
Commune de Tamda	2014	26,7	11,12	32,8	19,3	52,3	28,5			
Commune d'Oulad Amrane	2024	13,6	5,07	11,4	38,3	51,9	9,8	0,4	80,9	18,7
Commune d'Oulad Amrane	2014	17,8	6,68	16,1	29,2	58,8	12,0			
Commune de Kridid	2024	15,5	6,27	30,2	26,1	50,2	23,7	26,5	74,9	-1,3
Commune de Kridid	2014	22,8	8,95	24,6	26,2	57,6	16,2			
Commune de Laagagcha	2024	8,1	3,09	17,0	39,0	44,4	16,6	9,7	68,6	21,7
Commune de Laagagcha	2014	15,0	6,05	34,9	24,6	56,2	19,1			
Commune de Lgharbia	2024	10,7	4,21	18,1	32,3	45,4	22,3	16,8	64,5	18,7
Commune de Lgharbia	2014	14,4	5,83	26,1	28,0	50,7	21,3			
Commune d'Oulad Sbaita	2024	15,4	6,06	21,0	27,3	55,3	17,4	15,3	45,8	38,9
Commune d'Oulad Sbaita	2014	23,9	10,03	29,4	22,6	51,6	25,9			
Commune de Laghnadra	2024	12,5	4,86	13,4	31,7	54,2	14,1	6,1	58,3	35,6

Commune	Année	Taux de pauvreté (en%)	IPM : Indice de pauvreté multidimensionnelle (en%)	Taux de vulnérabilité (en%)	Décomposition de l'IPM par source de privation (en %)			Décomposition de la dynamique de l'IPM, entre 2014 et 2024, par source de privation (en %)		
					Santé	Education	Conditions de vie	Santé	Education	Conditions de vie
Commune de Laghnadra	2014	17,8	7,10	22,3	23,6	55,5	20,9			
Commune de Saniat Berguig	2024	13,7	5,29	14,0	30,8	54,0	15,2	12,9	44,1	43,0
Commune de Saniat Berguig	2014	22,6	9,44	31,8	22,9	49,7	27,4			

7. Région de Marrakech-Safi

1. Préfecture de Marrakech

Commune	Année	Taux de pauvreté (en%)	IPM : Indice de pauvreté multidimension--nelle (en %)	Taux de vulnérabilité (en %)	Décomposition de l'IPM par source de privation (en %)			Décomposition de la dynamique de l'IPM, entre 2014 et 2024, par source de privation (en %)		
					Santé	Education	Conditions de vie	Santé	Education	Conditions de vie
Arrondissement de Marrakech-Médina	2024	3,7	1,31	3,4	45,7	50,7	3,6	30,0	39,1	30,9
Arrondissement de Marrakech-Médina	2014	5,0	1,84	7,3	41,1	47,4	11,5			
Arrondissement de Ménara	2024	1,8	0,61	1,2	42,8	52,8	4,4	40,2	45,4	14,4
Arrondissement de Ménara	2014	2,4	0,87	2,7	42,1	50,6	7,3			
Arrondissement de Gueliz	2024	1,4	0,50	1,4	42,9	50,4	6,7	42,2	44,2	13,6
Arrondissement de Gueliz	2014	2,2	0,78	3,3	42,7	48,2	9,2			
Arrondissement de Sidi Youssef Ben Ali	2024	2,8	0,98	2,3	43,0	52,7	4,3	45,2	42,8	12,0
Arrondissement de Sidi Youssef Ben Ali	2014	4,8	1,73	4,7	44,0	48,4	7,7			
Arrondissement d'Annakhil	2024	3,9	1,43	5,0	39,5	49,4	11,1	32,8	56,3	10,8
Arrondissement d'Annakhil	2014	7,1	2,62	7,3	36,5	52,5	11,0			
Commune de Méchouar-Kasba	2024	3,0	1,03	2,8	38,6	49,9	11,5	--	--	--
Commune de Méchouar-Kasba	2014	2,9	1,05	4,6	43,0	44,2	12,8			

Commune	Année	Taux de pauvreté (en%)	IPM : Indice de pauvreté multidimensionnelle (en%)	Taux de vulnérabilité (en%)	Décomposition de l'IPM par source de privation (en %)			Décomposition de la dynamique de l'IPM, entre 2014 et 2024, par source de privation (en %)		
					Santé	Education	Conditions de vie	Santé	Education	Conditions de vie
Commune de Tassoultante	2024	3,9	1,36	3,5	41,3	54,5	4,2	31,1	51,5	17,4
Commune de Tassoultante	2014	7,5	2,76	8,3	36,1	53,0	10,8			
Commune de Loudaya	2024	7,0	2,57	14,2	33,9	53,0	13,1	19,6	62,2	18,1
Commune de Loudaya	2014	11,9	4,58	15,5	27,6	57,1	15,3			
Commune d'Ait Imour	2024	8,3	3,10	19,8	33,9	42,1	24,0	28,6	59,1	12,3
Commune d'Ait Imour	2014	17,0	6,81	26,0	31,0	51,4	17,6			
Commune d'Agafay	2024	5,4	2,12	15,0	32,6	47,8	19,5	17,4	61,5	21,1
Commune d'Agafay	2014	12,1	4,71	20,3	24,3	55,3	20,4			
Commune de Sid Zouine	2024	7,5	2,75	9,3	38,4	44,9	16,7	15,4	70,7	14,0
Commune de Sid Zouine	2014	11,1	4,22	11,5	30,4	53,9	15,7			
Commune de Souihla	2024	6,6	2,41	9,4	38,7	48,5	12,8	23,2	63,1	13,7
Commune de Souihla	2014	10,4	4,01	14,9	32,6	54,3	13,1			
Commune de Saada	2024	3,9	1,41	4,2	36,7	54,7	8,6	24,6	66,0	9,3
Commune de Saada	2014	6,6	2,40	8,1	31,8	59,3	8,9			
Commune de Harbil	2024	5,1	1,81	3,7	30,9	61,4	7,7	25,2	46,8	28,0
Commune de Harbil	2014	10,1	3,84	15,7	27,9	53,7	18,4			
Commune de M'nabha	2024	9,6	3,77	27,0	33,3	42,9	23,8	23,1	70,2	6,7
Commune de M'nabha	2014	16,5	6,67	31,2	28,8	54,8	16,4			
Commune d'Ouled Dlim	2024	17,0	6,70	30,3	32,5	42,9	24,7	5,5	78,7	15,8
Commune d'Ouled Dlim	2014	28,7	12,11	32,9	20,4	58,9	20,7			
Commune d'Ouahat Sidi Brahim	2024	2,5	0,91	2,8	38,3	53,4	8,3	41,2	53,4	5,4
Commune d'Ouahat Sidi Brahim	2014	5,1	1,87	5,0	39,8	53,4	6,8			
Commune d'Al Ouidane	2024	4,7	1,71	8,2	38,6	53,9	7,5	23,5	53,8	22,7
Commune d'Al Ouidane	2014	8,2	3,18	12,3	31,6	53,9	14,5			
Commune d'Oulad Hassoune	2024	5,5	2,08	9,9	33,5	52,2	14,3	37,1	42,9	20,1
Commune d'Oulad Hassoune	2014	14,7	5,84	23,2	35,8	46,2	18,0			

2. Province de Chichaoua

Commune	Année	Taux de pauvreté (en%)	IPM : Indice de pauvreté multidimension--nelle (en %)	Taux de vulnérabilité (en %)	Décomposition de l'IPM par source de privation (en %)			Décomposition de la dynamique de l'IPM, entre 2014 et 2024, par source de privation (en %)		
					Santé	Education	Conditions de vie	Santé	Education	Conditions de vie
Commune de Chichaoua	2024	4,3	1,54	3,7	37,1	57,6	5,3	28,6	47,0	24,4
Commune de Chichaoua	2014	7,1	2,66	5,7	33,5	53,2	13,3			
Commune d'Imintanoute	2024	5,4	1,89	3,2	35,1	58,3	6,5	40,1	47,0	12,9
Commune d'Imintanoute	2014	7,8	2,86	5,6	36,8	54,5	8,7			
Commune d'Ait Hadi	2024	8,3	3,27	21,9	31,1	48,0	21,0	30,5	51,5	18,0
Commune d'Ait Hadi	2014	16,7	6,64	23,9	30,8	49,7	19,5			
Commune de Sidi Bouzid Arragragui	2024	9,1	3,64	20,4	34,6	43,4	22,0	23,3	65,5	11,1
Commune de Sidi Bouzid Arragragui	2014	14,1	5,49	19,8	30,8	50,8	18,4			
Commune de Lamzoudia	2024	14,1	5,59	22,8	22,4	44,7	32,9	21,4	67,3	11,3
Commune de Lamzoudia	2014	24,1	10,26	32,5	21,9	55,0	23,1			
Commune d'Oulad Moumna	2024	21,2	8,41	28,5	22,0	39,3	38,7	12,6	92,1	-4,8
Commune d'Oulad Moumna	2014	25,1	10,73	36,7	20,0	50,8	29,3			
Commune de Sid L'mokhtar	2024	8,8	3,24	9,7	32,7	51,3	16,1	28,7	49,2	22,1
Commune de Sid L'mokhtar	2014	15,2	5,98	16,9	30,9	50,3	18,8			
Commune d'Ahdil	2024	12,7	5,30	27,0	24,2	53,0	22,8	16,3	54,1	29,6
Commune d'Ahdil	2014	26,7	11,15	34,9	20,1	53,5	26,4			
Commune de Sidi M'hamed Dalil	2024	18,2	7,22	22,9	22,8	46,5	30,7	61,7	110,7	-72,4
Commune de Sidi M'hamed Dalil	2014	20,6	8,43	30,4	28,4	55,7	15,9			
Commune de Saidate	2024	16,5	6,96	29,9	27,0	48,3	24,7	18,5	54,5	27,0
Commune de Saidate	2014	22,2	9,23	31,0	24,9	49,9	25,3			
Commune de Nfifa	2024	7,9	2,87	10,5	40,6	50,5	8,9	21,9	52,9	25,1
Commune de Nfifa	2014	18,4	7,38	19,2	29,2	52,0	18,8			

Commune	Année	Taux de pauvreté (en%)	IPM : Indice de pauvreté multidimension--nelle (en %)	Taux de vulnérabilité (en %)	Décomposition de l'IPM par source de privation (en %)			Décomposition de la dynamique de l'IPM, entre 2014 et 2024, par source de privation (en %)		
					Santé	Education	Conditions de vie	Santé	Education	Conditions de vie
Commune d'Ouad L'bour	2024	14,9	5,85	23,1	32,5	49,4	18,1	13,8	63,4	22,8
Commune d'Ouad L'bour	2014	28,3	11,73	26,6	23,1	56,4	20,5			
Commune d'Afalla Issen	2024	28,5	11,87	30,6	18,8	46,0	35,2	14,0	48,2	37,9
Commune d'Afalla Issen	2014	42,9	19,03	32,7	17,0	46,8	36,2			
Commune de Timezgadiouine	2024	21,4	8,63	21,2	27,0	46,5	26,5	14,8	53,5	31,7
Commune de Timezgadiouine	2014	37,8	16,07	30,8	21,4	49,7	28,9			
Commune d'Irohalen	2024	33,1	14,14	35,4	19,0	46,4	34,6	12,6	44,4	43,0
Commune d'Irohalen	2014	54,2	23,76	25,7	16,4	45,6	38,0			
Commune d'Ain Tazitounte	2024	27,2	11,11	20,8	16,2	49,6	34,2	12,5	50,9	36,6
Commune d'Ain Tazitounte	2014	42,2	18,48	20,3	14,7	50,1	35,2			
Commune de Sidi Ghanem	2024	17,6	7,02	21,0	18,1	49,9	32,1	14,8	43,8	41,4
Commune de Sidi Ghanem	2014	42,0	18,24	18,1	16,1	46,2	37,8			
Commune d'Ait Haddou Youssef	2024	21,5	8,88	31,9	17,0	49,4	33,6	18,6	39,0	42,5
Commune d'Ait Haddou Youssef	2014	59,5	26,40	18,3	18,1	42,5	39,5			
Commune de Lalla Aaziza	2024	20,3	8,23	29,5	21,9	49,0	29,1	15,3	44,2	40,5
Commune de Lalla Aaziza	2014	47,9	21,20	24,5	17,9	46,1	36,1			
Commune de Bouabout Amdlane	2024	30,0	12,61	38,0	20,6	51,0	28,4	16,3	44,1	39,6
Commune de Bouabout Amdlane	2014	66,1	31,53	23,2	18,0	46,8	35,1			
Commune de Rahhala	2024	25,7	10,90	33,2	20,3	47,1	32,6	14,7	59,8	25,5
Commune de Rahhala	2014	43,4	18,58	34,1	18,0	52,4	29,7			
Commune de Bouabout	2024	17,5	7,08	41,1	21,5	55,0	23,5	12,6	46,5	40,9
Commune de Bouabout	2014	35,8	15,30	33,5	16,7	50,5	32,8			

Commune	Année	Taux de pauvreté (en%)	IPM : Indice de pauvreté multidimension--nelle (en %)	Taux de vulnérabilité (en %)	Décomposition de l'IPM par source de privation (en %)			Décomposition de la dynamique de l'IPM, entre 2014 et 2024, par source de privation (en %)		
					Santé	Education	Conditions de vie	Santé	Education	Conditions de vie
Commune de Kouzemt	2024	30,4	12,42	29,7	20,8	43,7	35,5	3,0	46,3	50,7
Commune de Kouzemt	2014	60,5	26,95	22,5	11,2	45,1	43,7			
Commune de Timlilt	2024	17,9	7,29	30,9	19,6	56,0	24,4	9,1	49,1	41,7
Commune de Timlilt	2014	47,2	20,44	33,1	12,9	51,6	35,6			
Commune d'Ichamraren	2024	17,1	6,84	39,1	19,3	52,5	28,1	13,2	49,7	37,1
Commune d'Ichamraren	2014	56,6	25,62	25,2	14,8	50,5	34,7			
Commune de Sidi Abdelmoumen	2024	18,9	7,63	27,2	26,1	52,8	21,1	7,2	52,1	40,7
Commune de Sidi Abdelmoumen	2014	46,3	19,85	29,9	14,5	52,3	33,2			
Commune de Taouloukoult	2024	17,3	6,85	26,0	20,0	50,4	29,6	16,5	53,1	30,4
Commune de Taouloukoult	2014	43,8	18,91	30,4	17,7	52,1	30,1			
Commune de Gmassa	2024	10,5	4,04	30,9	25,5	45,4	29,0	25,9	60,0	14,1
Commune de Gmassa	2014	22,5	9,21	36,1	25,7	53,6	20,7			
Commune de Majjat	2024	13,4	5,22	20,2	27,0	44,5	28,5	29,9	58,9	11,3
Commune de Majjat	2014	20,0	8,27	31,5	28,1	49,8	22,1			
Commune de Douirane	2024	19,8	8,03	19,8	21,5	47,1	31,4	16,9	59,2	23,9
Commune de Douirane	2014	29,8	13,46	20,1	19,6	52,0	28,4			
Commune de Zaouia Annahlia	2024	11,9	4,70	18,1	25,5	54,2	20,3	18,0	43,2	38,7
Commune de Zaouia Annahlia	2014	29,1	12,20	23,5	20,9	47,5	31,6			
Commune de M'zouda	2024	15,1	6,30	27,7	25,8	50,5	23,7	22,4	57,0	20,5
Commune de M'zouda	2014	27,5	11,36	30,4	24,3	53,4	22,3			
Commune d'Assif El Mal	2024	15,2	6,06	27,4	21,1	50,5	28,4	20,7	66,0	13,3
Commune d'Assif El Mal	2014	27,7	11,39	30,1	20,9	57,8	21,3			
Commune d'Adassil	2024	26,0	10,57	26,7	16,2	50,1	33,7	18,9	59,8	21,3
Commune d'Adassil	2014	44,4	18,97	29,7	17,4	54,4	28,2			

Commune	Année	Taux de pauvreté (en%)	IPM : Indice de pauvreté multidimension--nelle (en %)	Taux de vulnérabilité (en %)	Décomposition de l'IPM par source de privation (en %)			Décomposition de la dynamique de l'IPM, entre 2014 et 2024, par source de privation (en %)		
					Santé	Education	Conditions de vie	Santé	Education	Conditions de vie
Commune d'Imindounit	2024	36,6	14,74	27,1	18,5	47,8	33,8	-10,8	62,0	48,8
Commune d'Imindounit	2014	51,9	22,23	29,5	8,6	52,6	38,9			

3. Province d'Al Haouz

Commune	Année	Taux de pauvreté (en%)	IPM : Indice de pauvreté multidimensionnelle (en%)	Taux de vulnérabilité (en%)	Décomposition de l'IPM par source de privation (en %)			Décomposition de la dynamique de l'IPM, entre 2014 et 2024, par source de privation (en %)		
					Santé	Education	Conditions de vie	Santé	Education	Conditions de vie
Commune d'Ait Ourir	2024	3,1	1,11	3,1	37,5	55,8	6,8	32,6	45,4	22,0
Commune d'Ait Ourir	2014	5,0	1,84	6,0	35,5	51,6	12,8			
Commune d'Amizmiz	2024	4,6	1,75	9,3	30,0	42,9	27,1	64,4	73,1	-37,5
Commune d'Amizmiz	2014	6,1	2,23	4,9	37,4	49,4	13,1			
Commune de Tahannaout	2024	2,5	0,87	1,2	42,4	55,4	2,2	29,4	38,6	32,1
Commune de Tahannaout	2014	3,1	1,10	3,0	39,6	51,8	8,5			
Commune d'Ait Sidi Daoud	2024	7,5	2,87	14,8	32,2	52,8	15,0	26,6	51,8	21,6
Commune d'Ait Sidi Daoud	2014	13,2	5,21	23,3	29,7	52,3	18,0			
Commune d'Ait Faska	2024	4,3	1,56	6,0	37,4	54,1	8,5	21,6	49,5	28,9
Commune d'Ait Faska	2014	12,4	4,90	23,0	26,7	51,0	22,4			
Commune de Sidi Abdellah Ghiat	2024	4,3	1,64	8,7	34,9	50,6	14,5	35,8	53,4	10,8
Commune de Sidi Abdellah Ghiat	2014	10,1	3,85	14,2	35,4	52,2	12,4			
Commune de Tamazouzte	2024	7,4	2,77	17,7	33,7	50,2	16,1	25,3	49,3	25,4
Commune de Tamazouzte	2014	14,0	5,57	25,3	29,5	49,8	20,8			
Commune d'Iguerferouane	2024	17,0	7,06	27,6	19,7	50,3	29,9	13,8	45,4	40,8
Commune d'Iguerferouane	2014	57,2	25,48	26,0	15,5	46,7	37,8			
Commune de Ghmate	2024	10,5	3,97	18,3	29,4	48,6	22,0	13,3	47,4	39,3
Commune de Ghmate	2014	17,0	7,03	25,6	22,4	48,1	29,5			
Commune de Tidili Mesfioua	2024	13,3	5,16	21,3	27,5	43,7	28,8	17,1	54,3	28,7
Commune de Tidili Mesfioua	2014	26,3	11,17	31,1	21,9	49,4	28,7			
Commune de Tamaguert	2024	12,0	4,97	26,2	30,9	42,7	26,4	7,3	50,2	42,4
Commune de Tamaguert	2014	24,9	10,36	28,7	18,6	46,6	34,7			
Commune de Touama	2024	11,3	4,64	19,1	34,7	44,3	21,0	15,2	45,9	38,9
Commune de Touama	2014	21,4	8,84	22,9	25,4	45,0	29,5			

Commune	Année	Taux de pauvreté (en%)	IPM : Indice de pauvreté multidimensionnelle (en%)	Taux de vulnérabilité (en%)	Décomposition de l'IPM par source de privation (en %)			Décomposition de la dynamique de l'IPM, entre 2014 et 2024, par source de privation (en %)		
					Santé	Education	Conditions de vie	Santé	Education	Conditions de vie
Commune de Zerkten	2024	12,3	5,10	26,2	30,3	47,3	22,5	18,1	44,6	37,3
Commune de Zerkten	2014	38,8	16,45	26,2	21,8	45,4	32,7			
Commune de Tighedouine	2024	16,0	6,30	22,9	21,6	43,2	35,2	9,4	53,7	37,0
Commune de Tighedouine	2014	37,0	15,54	25,1	14,3	49,4	36,3			
Commune d'Ait Aadel	2024	10,9	4,17	12,7	22,2	57,4	20,5	18,5	42,8	38,7
Commune d'Ait Aadel	2014	28,5	12,60	27,6	19,7	47,6	32,7			
Commune d'Ait Hkim-Ait Yzid	2024	10,0	3,90	26,3	32,7	44,0	23,2	15,9	49,8	34,3
Commune d'Ait Hkim-Ait Yzid	2014	44,8	19,26	29,4	19,3	48,6	32,1			
Commune d'Abadou	2024	7,4	2,82	16,3	25,6	43,0	31,4	20,0	47,9	32,1
Commune d'Abadou	2014	16,3	6,67	24,8	22,3	45,8	31,8			
Commune de Tazart	2024	15,6	6,29	20,6	21,0	50,0	29,0	17,9	36,6	45,5
Commune de Tazart	2014	40,6	17,95	22,6	19,0	41,3	39,8			
Commune d'Asni	2024	8,3	3,15	9,3	23,8	52,8	23,5	26,9	47,3	25,9
Commune d'Asni	2014	18,0	7,41	19,2	25,5	49,6	24,9			
Commune d'Ighil	2024	19,5	8,29	30,5	18,1	38,6	43,3	40,6	98,9	-39,5
Commune d'Ighil	2014	28,2	11,40	26,2	24,2	55,1	20,7			
Commune d'Aghbar	2024	45,8	19,57	30,7	8,2	40,1	51,7	-27,3	6,3	121,0
Commune d'Aghbar	2014	33,0	13,52	26,5	24,1	55,2	20,7			
Commune de Talat N'yaaqoub	2024	23,5	9,31	20,2	18,2	38,7	43,1	-0,6	2,5	98,1
Commune de Talat N'yaaqoub	2014	16,6	6,58	16,4	26,0	53,8	20,3			
Commune d'Ijoukak	2024	29,8	12,56	33,0	18,5	37,6	44,0	--	--	--
Commune d'Ijoukak	2014	29,9	12,48	22,8	20,1	53,5	26,4			
Commune d'Imgdal	2024	33,7	15,18	26,1	21,8	36,3	41,9	54,6	-74,6	120,0
Commune d'Imgdal	2014	31,5	12,96	23,7	16,1	55,3	28,6			
Commune d'Ouirgane	2024	13,4	5,52	21,2	23,3	37,6	39,0	25,9	107,9	-33,8
Commune d'Ouirgane	2014	20,2	7,97	12,8	24,1	59,2	16,6			
Commune d'Amghras	2024	25,2	10,56	28,0	26,7	39,0	34,3	-280,5	1327,8	-947,3
Commune d'Amghras	2014	26,5	10,64	24,9	24,3	49,1	26,5			
Commune d'Anougal	2024	21,5	9,22	29,5	21,9	33,8	44,3	51,4	183,4	-134,8

Commune	Année	Taux de pauvreté (en%)	IPM : Indice de pauvreté multidimensionnelle (en%)	Taux de vulnérabilité (en%)	Décomposition de l'IPM par source de privation (en %)			Décomposition de la dynamique de l'IPM, entre 2014 et 2024, par source de privation (en %)		
					Santé	Education	Conditions de vie	Santé	Education	Conditions de vie
Commune d'Anougal	2014	24,6	10,45	36,3	25,3	51,5	23,2			
Commune d'Azgour	2024	20,6	8,48	23,9	15,0	45,0	40,0	12,6	63,9	23,5
Commune d'Azgour	2014	32,0	13,65	27,7	14,1	52,2	33,7			
Commune de Tizguine	2024	11,1	4,34	17,2	32,9	45,8	21,2	57,0	62,8	-19,8
Commune de Tizguine	2014	13,3	4,97	15,3	36,0	48,0	16,0			
Commune de Dar Jamaa	2024	15,4	6,25	23,4	24,3	49,1	26,6	14,8	65,9	19,3
Commune de Dar Jamaa	2014	23,5	9,81	28,3	20,9	55,2	23,9			
Commune de Sidi Badhaj	2024	8,3	3,36	13,5	35,8	42,6	21,6	28,7	43,5	27,8
Commune de Sidi Badhaj	2014	15,3	6,54	36,6	32,4	43,0	24,6			
Commune d'Oulad Mtaa	2024	9,0	3,49	13,0	36,8	45,2	18,0	17,6	45,8	36,6
Commune d'Oulad Mtaa	2014	17,2	7,21	36,8	26,9	45,5	27,6			
Commune de Lalla Takarkoust	2024	4,9	1,79	10,7	30,2	45,8	24,1	34,7	63,2	2,1
Commune de Lalla Takarkoust	2014	7,8	2,90	13,2	31,9	52,4	15,7			
Commune d'Ouazguita	2024	13,0	5,40	29,2	23,0	47,1	29,8	20,5	53,0	26,5
Commune d'Ouazguita	2014	21,7	8,87	31,4	22,0	49,4	28,5			
Commune d'Ourika	2024	5,8	2,23	11,1	29,1	54,3	16,6	21,8	46,5	31,7
Commune d'Ourika	2014	14,1	5,73	20,0	24,7	49,5	25,8			
Commune de Sti Fadma	2024	16,3	6,61	19,7	22,2	49,2	28,6	13,0	44,7	42,3
Commune de Sti Fadma	2014	41,4	18,23	18,6	16,3	46,4	37,3			
Commune d'Oukaimden	2024	9,2	3,77	22,2	20,1	50,0	29,9	6,2	56,5	37,4
Commune d'Oukaimden	2014	27,7	11,76	20,2	10,6	54,4	35,0			
Commune d'Aghouatim	2024	7,3	2,82	14,0	30,5	48,8	20,7	14,6	57,6	27,9
Commune d'Aghouatim	2014	15,0	6,01	24,3	22,0	53,5	24,5			

Commune	Année	Taux de pauvreté (en%)	IPM : Indice de pauvreté multidimensionnelle (en%)	Taux de vulnérabilité (en%)	Décomposition de l'IPM par source de privation (en %)			Décomposition de la dynamique de l'IPM, entre 2014 et 2024, par source de privation (en %)		
					Santé	Education	Conditions de vie	Santé	Education	Conditions de vie
Commune de Moulay Brahim	2024	11,5	4,61	17,1	29,2	42,4	28,4	16,1	76,7	7,2
Commune de Moulay Brahim	2014	20,1	8,04	21,7	23,6	57,1	19,3			
Commune de Tameslohte	2024	4,1	1,52	5,6	36,4	51,6	12,0	31,0	53,5	15,5
Commune de Tameslohte	2014	9,0	3,38	12,4	33,4	52,7	13,9			

4. Province d'El Kelâa Des-Sraghna

Commune	Année	Taux de pauvreté (en%)	IPM : Indice de pauvreté multidimensionnelle (en%)	Taux de vulnérabilité (en%)	Décomposition de l'IPM par source de privation (en %)			Décomposition de la dynamique de l'IPM, entre 2014 et 2024, par source de privation (en %)		
					Santé	Education	Conditions de vie	Santé	Education	Conditions de vie
Commune de Kelâat Sraghna	2024	2,7	0,97	1,3	38,9	56,8	4,3	35,7	49,8	14,5
Commune de Kelâat Sraghna	2014	5,1	1,85	3,4	37,4	53,5	9,1			
Commune de Laattaouia	2024	4,7	1,68	2,7	40,7	53,6	5,7	-26,1	78,0	48,1
Commune de Laattaouia	2014	5,2	1,89	5,0	33,3	56,3	10,4			
Commune de Sidi Rahal	2024	2,7	0,98	4,0	40,9	49,9	9,3	34,0	43,7	22,3
Commune de Sidi Rahal	2014	7,7	3,01	13,0	36,2	45,7	18,1			
Commune de Tamallalt	2024	3,1	1,10	2,2	43,0	51,7	5,2	38,9	44,8	16,3
Commune de Tamallalt	2014	6,6	2,40	8,1	40,8	47,9	11,2			
Commune d'Oulad Aarrad	2024	4,3	1,64	13,9	35,7	51,1	13,2	18,7	66,1	15,2
Commune d'Oulad Aarrad	2014	14,3	5,67	25,6	23,6	61,8	14,6			
Commune de Choara	2024	6,7	2,55	10,2	40,1	46,8	13,2	4,4	64,9	30,7
Commune de Choara	2014	12,4	4,95	22,6	22,8	55,5	21,6			

Commune	Année	Taux de pauvreté (en%)	IPM : Indice de pauvreté multidimensionnelle (en%)	Taux de vulnérabilité (en%)	Décomposition de l'IPM par source de privation (en %)			Décomposition de la dynamique de l'IPM, entre 2014 et 2024, par source de privation (en %)		
					Santé	Education	Conditions de vie	Santé	Education	Conditions de vie
Commune de Laattaouia Ech-Chaibia	2024	4,4	1,63	10,0	38,4	51,7	10,0	23,3	53,5	23,2
Commune de Laattaouia Ech-Chaibia	2014	17,6	6,91	19,6	26,9	53,1	20,0			
Commune de Dzouz	2024	6,4	2,48	15,8	27,9	53,7	18,4	23,0	63,1	13,9
Commune de Dzouz	2014	14,8	5,70	20,4	25,1	59,0	15,9			
Commune de Fraita	2024	7,0	2,74	24,5	28,0	55,9	16,1	25,9	57,5	16,6
Commune de Fraita	2014	14,6	5,75	19,3	26,9	56,8	16,3			
Commune de Laatamna	2024	9,1	3,67	24,2	30,8	48,4	20,8	13,0	72,8	14,2
Commune de Laatamna	2014	13,1	5,34	32,2	25,3	56,0	18,7			
Commune d'Ouargui	2024	6,9	2,57	12,2	40,0	44,1	15,9	20,5	45,8	33,7
Commune d'Ouargui	2014	12,9	5,17	18,7	30,2	44,9	24,9			
Commune de Bouya Omar	2024	9,8	3,90	11,4	34,3	44,1	21,6	25,2	65,7	9,1
Commune de Bouya Omar	2014	14,5	5,68	17,3	31,4	50,9	17,7			
Commune d'Assahrij	2024	8,3	3,21	12,5	29,0	50,5	20,5	36,9	45,8	17,3
Commune d'Assahrij	2014	10,4	4,17	13,7	30,8	49,4	19,7			
Commune de Sour El Aaz	2024	9,1	3,57	18,7	35,0	33,2	31,8	21,5	53,0	25,6
Commune de Sour El Aaz	2014	15,3	6,18	28,6	29,3	41,6	29,2			
Commune d'Oulad Khallouf	2024	7,4	2,92	19,2	39,4	40,4	20,2	12,9	74,5	12,6
Commune d'Oulad Khallouf	2014	11,2	4,41	21,4	30,5	51,9	17,6			
Commune de Louad Lakhdar	2024	8,4	3,49	32,1	30,5	46,3	23,2	33,1	41,4	25,4
Commune de Louad Lakhdar	2014	15,8	6,38	28,1	31,7	44,1	24,2			
Commune de M'zem Sanhaja	2024	8,3	3,26	20,4	33,6	50,0	16,4	32,0	47,5	20,5
Commune de M'zem Sanhaja	2014	24,9	10,30	29,1	32,5	48,3	19,2			
Commune de Sidi Aissa Ben Slimane	2024	12,9	5,22	19,5	27,3	48,3	24,4	31,2	51,2	17,6

Commune	Année	Taux de pauvreté (en%)	IPM : Indice de pauvreté multidimensionnelle (en%)	Taux de vulnérabilité (en%)	Décomposition de l'IPM par source de privation (en %)			Décomposition de la dynamique de l'IPM, entre 2014 et 2024, par source de privation (en %)		
					Santé	Education	Conditions de vie	Santé	Education	Conditions de vie
Commune de Sidi Aissa Ben Slimane	2014	22,9	9,38	26,5	29,0	49,6	21,4			
Commune de Zemrane	2024	8,2	3,32	19,9	25,6	51,9	22,5	26,1	50,4	23,5
Commune de Zemrane	2014	18,3	7,55	30,7	25,9	51,0	23,1			
Commune de Zemrane Charqia	2024	6,4	2,51	14,8	32,0	51,3	16,7	31,4	47,0	21,6
Commune de Zemrane Charqia	2014	12,7	4,99	22,2	31,7	49,2	19,1			
Commune de Jouala	2024	6,2	2,38	17,7	37,8	49,8	12,4	22,6	52,0	25,4
Commune de Jouala	2014	13,1	5,04	22,8	29,8	50,9	19,3			
Commune de Jbiel	2024	9,4	3,71	20,1	25,0	53,1	21,9	26,8	53,4	19,8
Commune de Jbiel	2014	20,9	8,53	32,5	26,0	53,3	20,7			
Commune d'Oulad Sbih	2024	7,7	3,07	20,8	33,9	42,8	23,3	16,5	59,8	23,7
Commune d'Oulad Sbih	2014	15,5	6,41	33,9	24,9	51,6	23,5			
Commune de Hiadna	2024	10,2	3,90	25,3	23,7	56,5	19,8	27,1	49,1	23,8
Commune de Hiadna	2014	21,5	8,62	32,5	25,5	52,4	22,0			
Commune d'Oulad Zarrad	2024	7,3	2,77	18,7	30,0	53,8	16,2	24,2	58,0	17,8
Commune d'Oulad Zarrad	2014	13,1	5,24	28,9	27,3	55,8	16,9			
Commune d'Oulad Cherki	2024	13,4	5,44	32,8	27,3	42,2	30,5	24,3	65,8	9,9
Commune d'Oulad Cherki	2014	24,5	10,51	37,3	25,8	53,6	20,6			
Commune d'El Marbouh	2024	8,7	3,35	14,0	33,6	51,0	15,4	17,9	52,1	30,0
Commune d'El Marbouh	2014	12,7	5,00	18,5	28,4	51,4	20,2			
Commune de Mayate	2024	9,8	3,79	25,1	23,6	56,0	20,4	22,9	51,3	25,9
Commune de Mayate	2014	24,7	10,25	33,3	23,1	53,0	23,9			
Commune de Znada	2024	5,5	2,07	8,2	36,9	50,5	12,6	18,4	60,6	21,0
Commune de Znada	2014	11,9	4,77	19,4	26,4	56,2	17,4			
Commune d'Oulad Yaacoub	2024	8,7	3,34	23,9	35,4	48,8	15,8	22,0	43,6	34,3

Commune	Année	Taux de pauvreté (en%)	IPM : Indice de pauvreté multidimensionnelle (en%)	Taux de vulnérabilité (en%)	Décomposition de l'IPM par source de privation (en %)			Décomposition de la dynamique de l'IPM, entre 2014 et 2024, par source de privation (en %)		
					Santé	Education	Conditions de vie	Santé	Education	Conditions de vie
Commune d'Oulad Yaacoub	2014	17,8	7,40	33,9	28,1	45,9	26,0			
Commune d'Oulad El Garne	2024	7,4	2,76	14,7	31,0	59,1	9,9	22,9	52,3	24,8
Commune d'Oulad El Garne	2014	16,3	6,86	31,4	26,2	55,0	18,8			
Commune de Lounasda	2024	12,7	5,23	29,4	31,3	51,7	17,0	10,9	54,7	34,4
Commune de Lounasda	2014	18,5	7,74	32,4	24,7	52,7	22,6			
Commune d'El Aamria	2024	6,5	2,46	13,0	33,0	52,6	14,4	19,4	66,4	14,2
Commune d'El Aamria	2014	13,7	5,34	22,2	25,7	60,0	14,3			
Commune de Sidi El Hattab	2024	7,6	2,82	14,0	29,8	60,1	10,1	13,9	72,1	14,0
Commune de Sidi El Hattab	2014	19,2	7,49	21,2	19,9	67,5	12,5			
Commune de Sidi Moussa	2024	7,6	2,73	7,9	31,1	59,9	8,9	37,0	42,9	20,1
Commune de Sidi Moussa	2014	13,7	5,34	19,8	34,0	51,6	14,4			
Commune d'Oulad Msabbel	2024	9,3	3,54	20,9	39,1	49,0	11,9	13,4	58,6	28,0
Commune d'Oulad Msabbel	2014	14,0	5,67	25,5	29,5	52,6	17,9			
Commune d'Oulad Massaoud	2024	6,2	2,26	9,1	41,3	50,6	8,1	28,4	57,9	13,7
Commune d'Oulad Massaoud	2014	15,0	5,65	19,7	33,5	55,0	11,4			
Commune d'Eddachra	2024	7,1	2,72	9,3	36,6	46,6	16,8	36,6	69,5	-6,0
Commune d'Eddachra	2014	8,3	3,22	16,8	36,6	50,2	13,2			
Commune d'Oulad Aamer	2024	10,0	3,92	19,9	36,4	44,9	18,8	18,8	61,2	20,0
Commune d'Oulad Aamer	2014	21,6	8,81	28,3	26,6	53,9	19,5			
Commune d'Oulad Bouali Loued	2024	7,8	3,03	21,3	34,7	45,5	19,8	23,1	85,2	-8,3
Commune d'Oulad Bouali Loued	2014	11,6	4,36	16,3	31,2	57,6	11,2			
Commune d'Errafiaya	2024	6,2	2,38	13,5	29,6	53,3	17,1	10,8	98,0	-8,8
Commune d'Errafiaya	2014	7,6	2,87	12,6	26,4	60,9	12,7			

Commune	Année	Taux de pauvreté (en%)	IPM : Indice de pauvreté multidimensionnelle (en%)	Taux de vulnérabilité (en%)	Décomposition de l'IPM par source de privation (en %)			Décomposition de la dynamique de l'IPM, entre 2014 et 2024, par source de privation (en %)		
					Santé	Education	Conditions de vie	Santé	Education	Conditions de vie
Commune de Taouzint	2024	9,4	3,56	20,3	22,0	48,7	29,3	21,8	60,9	17,3
Commune de Taouzint	2014	20,9	8,47	32,3	21,9	55,8	22,4			
Commune de Chtaiba	2024	9,1	3,51	14,6	34,9	54,5	10,6	23,8	52,2	24,0
Commune de Chtaiba	2014	16,8	6,68	22,9	29,6	53,4	17,0			

5. Province d'Essaouira

Commune	Année	Taux de pauvreté (en%)	IPM : Indice de pauvreté multidimensionnelle (en%)	Taux de vulnérabilité (en%)	Décomposition de l'IPM par source de privation (en %)			Décomposition de la dynamique de l'IPM, entre 2014 et 2024, par source de privation (en %)		
					Santé	Education	Conditions de vie	Santé	Education	Conditions de vie
Commune d'Essaouira	2024	2,5	0,87	1,7	43,7	51,7	4,6	38,9	42,7	18,4
Commune d'Essaouira	2014	3,3	1,21	4,1	42,3	49,2	8,5			
Commune d'El Hanchane	2024	6,1	2,28	7,1	38,4	47,1	14,4	29,0	55,4	15,6
Commune d'El Hanchane	2014	11,1	4,24	11,5	34,1	50,9	15,0			
Commune de Talmest	2024	7,6	2,90	10,1	32,9	46,1	21,0	41,7	72,4	-14,1
Commune de Talmest	2014	9,5	3,65	8,0	34,7	51,5	13,8			
Commune d'Ait Daoud	2024	7,9	3,19	8,7	22,6	57,7	19,7	40,2	44,3	15,5
Commune d'Ait Daoud	2014	10,6	4,14	11,0	26,7	54,6	18,7			
Commune de Tamanar	2024	9,6	3,81	10,5	35,3	41,7	23,0	13,3	68,0	18,6
Commune de Tamanar	2014	14,5	5,96	20,9	27,4	51,2	21,4			
Commune de Had Dra	2024	9,2	3,52	19,7	31,0	45,5	23,5	25,2	42,5	32,3
Commune de Had Dra	2014	20,6	8,55	24,9	27,6	43,7	28,7			
Commune de Takate	2024	13,9	5,62	26,7	26,0	40,0	34,0	20,7	36,0	43,3
Commune de Takate	2014	36,3	15,69	23,3	22,6	37,5	39,9			
Commune d'Ounagha	2024	14,2	5,56	23,5	28,6	48,6	22,8	22,9	49,2	27,9
Commune d'Ounagha	2014	26,3	10,82	25,3	25,9	48,9	25,3			
Commune de Moulay Bouzarqtoune	2024	8,9	3,56	21,1	32,9	49,0	18,1	16,9	46,8	36,3
Commune de Moulay Bouzarqtoune	2014	27,9	11,98	33,8	21,6	47,5	30,9			
Commune d'Aquermoud	2024	13,8	5,28	17,6	27,5	46,4	26,1	18,8	49,9	31,3
Commune d'Aquermoud	2014	30,4	12,95	26,4	22,4	48,5	29,2			

Commune	Année	Taux de pauvreté (en%)	IPM : Indice de pauvreté multidimension--nelle (en %)	Taux de vulnérabilité (en %)	Décomposition de l'IPM par source de privation (en %)			Décomposition de la dynamique de l'IPM, entre 2014 et 2024, par source de privation (en %)		
					Santé	Education	Conditions de vie	Santé	Education	Conditions de vie
Commune de Sidi Ishaq	2024	15,0	5,95	18,8	27,6	50,3	22,1	16,4	52,1	31,5
Commune de Sidi Ishaq	2014	30,0	12,37	21,0	21,8	51,2	26,9			
Commune de Sidi Ali El Korati	2024	23,1	9,44	28,0	18,9	43,6	37,5	23,0	42,0	35,0
Commune de Sidi Ali El Korati	2014	43,2	18,41	27,2	20,9	42,8	36,3			
Commune de Zaouiat Ben Hmida	2024	13,0	5,25	22,6	32,4	42,3	25,3	10,0	56,2	33,8
Commune de Zaouiat Ben Hmida	2014	22,4	9,40	23,5	22,5	48,4	29,1			
Commune de M'khalif	2024	14,6	6,15	37,5	19,3	51,0	29,7	17,8	69,4	12,8
Commune de M'khalif	2014	24,8	9,97	26,7	18,7	58,1	23,2			
Commune de Sidi Abdeljalil	2024	16,8	6,96	28,8	22,8	49,1	28,1	22,3	48,6	29,1
Commune de Sidi Abdeljalil	2014	28,9	12,35	30,8	22,6	48,9	28,6			
Commune de Sidi Laaroussi	2024	33,1	13,55	28,5	18,6	44,2	37,2	13,2	52,9	33,9
Commune de Sidi Laaroussi	2014	52,4	23,12	25,1	16,4	47,8	35,8			
Commune d'Oulad M'rabet	2024	27,9	11,06	18,3	18,5	42,0	39,5	24,5	22,9	52,6
Commune d'Oulad M'rabet	2014	18,0	7,49	34,7	15,6	51,1	33,2			
Commune de Tafetachte	2024	14,4	5,70	22,4	25,4	46,9	27,8	24,1	65,2	10,6
Commune de Tafetachte	2014	19,3	7,83	27,6	25,0	51,9	23,1			
Commune de Mejji	2024	13,9	5,41	20,6	28,4	39,0	32,7	13,1	66,1	20,7
Commune de Mejji	2014	21,3	8,72	34,1	22,6	49,3	28,1			
Commune de Kechoula	2024	17,4	7,16	34,5	21,7	45,6	32,7	8,9	45,3	45,9
Commune de Kechoula	2014	38,8	16,76	29,9	14,3	45,4	40,2			
Commune de Mzilate	2024	22,5	9,07	29,8	19,5	47,1	33,4	25,7	54,6	19,7
Commune de Mzilate	2014	38,9	16,92	31,2	22,4	50,6	27,1			
Commune de Sidi M'hamed Ou Marzouq	2024	33,4	14,29	34,7	26,8	42,7	30,6	46,4	-32,4	86,0
Commune de Sidi M'hamed Ou Marzouq	2014	28,2	11,88	41,1	22,8	57,9	19,3			
Commune de M'ramer	2024	22,0	9,00	33,5	22,0	46,3	31,7	8,7	55,3	36,0
Commune de M'ramer	2014	41,9	18,39	36,4	15,2	50,9	33,9			

Commune	Année	Taux de pauvreté (en%)	IPM : Indice de pauvreté multidimension--nelle (en %)	Taux de vulnérabilité (en %)	Décomposition de l'IPM par source de privation (en %)			Décomposition de la dynamique de l'IPM, entre 2014 et 2024, par source de privation (en %)		
					Santé	Education	Conditions de vie	Santé	Education	Conditions de vie
Commune de Sidi Boulaalam	2024	22,8	9,35	29,4	22,0	44,5	33,5	12,8	47,1	40,2
Commune de Sidi Boulaalam	2014	39,9	17,02	29,5	17,9	45,6	36,5			
Commune de Sidi Aissa Regragui	2024	25,0	10,11	26,2	22,1	44,1	33,8	0,7	59,1	40,2
Commune de Sidi Aissa Regragui	2014	40,0	17,21	35,8	13,3	50,3	36,4			
Commune de Meskala	2024	9,7	3,77	24,9	29,7	46,1	24,2	20,6	77,1	2,2
Commune de Meskala	2014	16,0	6,18	29,6	26,2	58,2	15,6			
Commune de Mouarid	2024	12,9	5,34	30,5	26,9	47,1	26,0	21,1	52,7	26,2
Commune de Mouarid	2014	28,0	11,76	33,4	23,7	50,2	26,1			
Commune de Korimate	2024	18,2	6,93	23,0	27,8	40,5	31,7	-4,4	91,0	13,5
Commune de Korimate	2014	21,7	9,06	27,5	20,2	52,4	27,4			
Commune de Lahsinate	2024	16,0	6,46	29,1	28,4	42,4	29,2	13,0	52,1	34,9
Commune de Lahsinate	2014	30,2	12,99	32,2	20,7	47,3	32,1			
Commune d'Ait Said	2024	21,6	9,01	29,5	26,8	50,0	23,2	15,4	41,3	43,3
Commune d'Ait Said	2014	40,4	17,51	30,4	21,3	45,8	32,9			
Commune de Lagdadra	2024	23,2	9,49	28,2	25,1	44,7	30,2	31,8	58,0	10,2
Commune de Lagdadra	2014	31,9	13,47	26,3	27,1	48,6	24,3			
Commune d'Adaghas	2024	37,7	15,13	16,2	17,0	36,9	46,1	7,6	49,4	43,0
Commune d'Adaghas	2014	63,4	29,65	18,1	12,4	43,0	44,6			
Commune d'Assais	2024	59,7	26,68	20,2	15,7	38,6	45,7	1,6	60,6	37,8
Commune d'Assais	2014	77,8	37,54	14,9	11,6	45,0	43,4			
Commune de Bouzemmour	2024	51,9	21,92	18,1	17,3	41,1	41,6	-10,3	61,4	48,9
Commune de Bouzemmour	2014	64,7	29,45	21,7	10,3	46,3	43,4			
Commune d'Aglif	2024	37,4	15,00	23,5	18,1	41,8	40,1	12,6	47,0	40,4
Commune d'Aglif	2014	60,3	27,39	21,5	15,6	44,2	40,2			
Commune de Takoucht	2024	20,5	8,63	36,9	23,2	52,2	24,5	16,7	44,0	39,4
Commune de Takoucht	2014	54,4	24,55	25,7	19,0	46,9	34,2			
Commune de Sidi Ghaneme	2024	15,7	6,41	30,4	27,3	48,5	24,1	8,0	57,0	35,0
Commune de Sidi Ghaneme	2014	29,4	12,25	28,2	18,1	52,6	29,3			

Commune	Année	Taux de pauvreté (en%)	IPM : Indice de pauvreté multidimension--nelle (en %)	Taux de vulnérabilité (en %)	Décomposition de l'IPM par source de privation (en %)			Décomposition de la dynamique de l'IPM, entre 2014 et 2024, par source de privation (en %)		
					Santé	Education	Conditions de vie	Santé	Education	Conditions de vie
Commune d'Ezzaouite	2024	20,7	8,24	31,5	21,9	46,4	31,6	14,0	52,1	33,9
Commune d'Ezzaouite	2014	47,5	20,64	26,8	17,2	49,8	33,0			
Commune de Tahelouante	2024	33,1	13,85	32,1	30,1	41,3	28,7	-0,4	65,3	35,2
Commune de Tahelouante	2014	54,8	25,09	31,5	16,4	52,0	31,6			
Commune de Bizdad	2024	21,6	8,32	19,0	20,7	47,9	31,3	16,5	69,3	14,2
Commune de Bizdad	2014	32,2	13,53	29,9	19,1	56,2	24,8			
Commune de Sidi Kaouki	2024	8,1	3,12	9,9	37,4	51,0	11,6	11,9	60,8	27,3
Commune de Sidi Kaouki	2014	14,8	5,87	23,3	25,5	55,6	19,0			
Commune d'Aguerd	2024	11,5	4,39	16,6	37,2	50,7	12,1	21,1	50,9	28,0
Commune d'Aguerd	2014	29,1	11,77	23,3	27,1	50,8	22,0			
Commune de Sidi H'mad Ou Hamed	2024	16,1	6,37	23,5	25,3	48,5	26,3	11,4	49,8	38,9
Commune de Sidi H'mad Ou Hamed	2014	44,3	18,99	24,9	16,0	49,3	34,6			
Commune de Tidzi	2024	12,3	4,94	27,3	29,7	49,2	21,2	24,9	81,4	-6,3
Commune de Tidzi	2014	22,0	8,50	14,6	27,6	62,7	9,7			
Commune de Sidi El Jazouli	2024	17,5	6,70	24,9	22,1	53,6	24,3	14,3	44,8	40,9
Commune de Sidi El Jazouli	2014	44,3	19,07	33,1	17,0	47,9	35,1			
Commune d'Imi-N'tlit	2024	15,1	6,11	29,0	30,2	48,4	21,5	22,5	45,7	31,8
Commune d'Imi-N'tlit	2014	35,2	15,14	30,3	25,6	46,8	27,6			
Commune de Smimou	2024	9,7	3,59	9,2	30,6	53,1	16,3	27,0	42,5	30,5
Commune de Smimou	2014	25,1	10,19	17,1	28,3	46,2	25,5			
Commune de Tafedna	2024	15,3	5,97	23,5	35,0	46,8	18,2	11,8	56,4	31,8
Commune de Tafedna	2014	28,5	11,49	28,0	23,9	51,4	24,7			
Commune de Sidi Ahmed Essayeh	2024	9,2	3,35	5,6	32,5	59,3	8,2	22,4	44,7	32,9
Commune de Sidi Ahmed Essayeh	2014	25,3	10,51	33,3	25,6	49,4	25,0			
Commune d'Ida Ou Aazza	2024	11,6	4,60	19,3	21,7	54,8	23,5	19,0	44,8	36,3
Commune d'Ida Ou Aazza	2014	31,5	13,31	28,6	19,9	48,3	31,8			

Commune	Année	Taux de pauvreté (en%)	IPM : Indice de pauvreté multidimensionnelle (en%)	Taux de vulnérabilité (en%)	Décomposition de l'IPM par source de privation (en %)			Décomposition de la dynamique de l'IPM, entre 2014 et 2024, par source de privation (en %)		
					Santé	Education	Conditions de vie	Santé	Education	Conditions de vie
Commune d'Ait Aissa Ihahane	2024	24,4	10,13	31,8	25,9	40,5	33,6	18,9	36,5	44,6
Commune d'Ait Aissa Ihahane	2014	58,2	26,71	25,5	21,5	38,0	40,5			
Commune d'Imgrade	2024	20,1	8,37	35,1	26,1	43,9	30,0	19,5	43,9	36,6
Commune d'Imgrade	2014	45,1	19,91	30,3	22,3	43,9	33,9			
Commune de Targante	2024	13,0	5,10	21,3	30,0	45,6	24,4	14,8	43,9	41,3
Commune de Targante	2014	33,6	14,42	32,6	20,2	44,5	35,3			
Commune de Timzguida-Ouftas	2024	9,7	3,66	8,1	36,4	53,4	10,2	18,5	52,4	29,1
Commune de Timzguida-Ouftas	2014	22,4	9,27	36,6	25,5	52,8	21,7			
Commune de Sidi Hmad Ou M'barek	2024	13,9	5,64	26,2	30,2	47,0	22,8	26,3	56,8	17,0
Commune de Sidi Hmad Ou M'barek	2014	28,4	11,77	32,7	28,2	52,1	19,8			
Commune d'Ida Ou Kazzou	2024	37,6	15,58	22,8	21,8	38,9	39,3	4,8	45,8	49,4
Commune d'Ida Ou Kazzou	2014	58,7	26,96	24,4	14,6	41,8	43,6			
Commune d'Ida Ou Guelloul	2024	8,0	2,97	10,1	32,2	52,1	15,7	22,1	52,8	25,1
Commune d'Ida Ou Guelloul	2014	26,7	11,25	33,5	24,7	52,6	22,6			

6. Province de Rehamna

Commune	Année	Taux de pauvreté (en%)	IPM : Indice de pauvreté multidimensionnelle (en%)	Taux de vulnérabilité (en%)	Décomposition de l'IPM par source de privation (en %)			Décomposition de la dynamique de l'IPM, entre 2014 et 2024, par source de privation (en %)		
					Santé	Education	Conditions de vie	Santé	Education	Conditions de vie
Commune de Ben Guerir	2024	2,7	0,94	1,7	40,3	54,0	5,7	33,2	56,1	10,7
Commune de Ben Guerir	2014	4,9	1,80	3,8	36,9	55,0	8,1			
Commune de Sidi Bou Othmane	2024	2,1	0,72	4,0	40,2	55,3	4,5	33,6	57,3	9,1

Commune	Année	Taux de pauvreté (en%)	IPM : Indice de pauvreté multidimension--nelle (en %)	Taux de vulnérabilité (en %)	Décomposition de l'IPM par source de privation (en %)			Décomposition de la dynamique de l'IPM, entre 2014 et 2024, par source de privation (en %)		
					Santé	Education	Conditions de vie	Santé	Education	Conditions de vie
Commune de Sidi Bou Othmane	2014	6,1	2,20	4,3	35,8	56,6	7,6			
Commune de Jaafra	2024	14,6	5,87	26,7	23,9	42,0	34,1	14,0	47,1	38,9
Commune de Jaafra	2014	32,2	13,89	24,1	18,2	45,0	36,8			
Commune de Sidi Abdellah	2024	14,7	6,01	26,5	28,8	47,3	23,8	7,8	66,0	26,2
Commune de Sidi Abdellah	2014	28,1	11,95	31,3	18,4	56,6	25,0			
Commune de Skoura Lhadra	2024	16,4	6,88	38,9	24,5	53,1	22,4	15,4	65,2	19,4
Commune de Skoura Lhadra	2014	31,2	12,72	23,9	20,3	58,7	21,0			
Commune de Sidi Ghanem	2024	27,1	11,22	28,8	17,8	46,2	36,0	10,8	79,4	9,8
Commune de Sidi Ghanem	2014	40,3	17,57	31,7	15,3	58,2	26,5			
Commune de Sidi Mansour	2024	15,1	6,03	29,2	24,1	49,3	26,7	14,7	46,5	38,7
Commune de Sidi Mansour	2014	41,8	18,20	27,4	17,8	47,4	34,7			
Commune de Skhour Rhamna	2024	12,1	4,55	14,3	28,3	41,6	30,1	9,5	68,7	21,8
Commune de Skhour Rhamna	2014	17,5	6,99	22,4	21,7	51,1	27,2			
Commune de Sidi Ali Labrahla	2024	12,2	4,90	26,4	30,5	43,5	26,0	25,4	69,1	5,5
Commune de Sidi Ali Labrahla	2014	19,8	8,02	27,4	28,5	53,5	18,0			
Commune d'Oulad Hassoune Hamri	2024	8,2	3,35	18,8	34,0	40,2	25,8	5,5	40,8	53,7
Commune d'Oulad Hassoune Hamri	2014	14,0	5,82	29,3	21,9	40,4	37,6			
Commune de Labrikiyne	2024	10,2	4,20	28,9	30,1	50,1	19,8	13,2	54,4	32,4
Commune de Labrikiyne	2014	25,0	10,27	28,8	20,1	52,6	27,2			
Commune d'Oulad Aamer Tizmarine	2024	16,9	6,67	27,1	32,0	46,2	21,8	-35,4	79,3	56,1
Commune d'Oulad Aamer Tizmarine	2014	18,4	7,50	24,8	24,5	49,9	25,6			

Commune	Année	Taux de pauvreté (en%)	IPM : Indice de pauvreté multidimension--nelle (en %)	Taux de vulnérabilité (en %)	Décomposition de l'IPM par source de privation (en %)			Décomposition de la dynamique de l'IPM, entre 2014 et 2024, par source de privation (en %)		
					Santé	Education	Conditions de vie	Santé	Education	Conditions de vie
Commune d'Ait Hammou	2024	16,8	6,55	16,5	27,1	44,3	28,7	29,5	42,6	27,9
Commune d'Ait Hammou	2014	30,5	13,19	31,2	28,3	43,4	28,3			
Commune de Bouchane	2024	9,7	3,78	21,1	31,3	49,4	19,3	18,1	48,3	33,6
Commune de Bouchane	2014	27,3	11,32	27,7	22,5	48,6	28,8			
Commune d'Ait Taleb	2024	18,9	7,42	19,0	27,5	45,3	27,3	0,8	63,9	35,3
Commune d'Ait Taleb	2014	35,1	15,27	30,8	13,8	54,8	31,4			
Commune de Bourrous	2024	12,9	5,08	24,4	31,7	53,9	14,4	14,9	56,9	28,1
Commune de Bourrous	2014	28,6	11,76	29,2	22,2	55,6	22,2			
Commune de Sidi Boubker	2024	12,8	5,19	32,8	35,6	43,5	20,9	22,3	43,7	33,9
Commune de Sidi Boubker	2014	31,4	12,97	28,7	27,6	43,6	28,7			
Commune de Jbilate	2024	13,8	5,76	24,4	30,4	40,0	29,6	8,4	51,6	40,1
Commune de Jbilate	2014	22,2	9,30	31,6	22,0	44,4	33,6			
Commune de Nzalat Laadam	2024	7,5	3,09	10,0	30,6	51,6	17,9	18,9	57,9	23,2
Commune de Nzalat Laadam	2014	13,8	5,46	16,6	25,5	54,3	20,2			
Commune de Lamharra	2024	11,0	4,49	26,1	27,2	47,4	25,4	20,6	59,4	20,0
Commune de Lamharra	2014	18,3	7,38	22,5	24,6	52,1	23,3			
Commune d'Oulad Imloul	2024	13,3	5,32	24,1	32,7	44,3	23,1	17,2	53,9	28,8
Commune d'Oulad Imloul	2014	22,2	9,06	29,7	26,3	48,2	25,5			
Commune d'Akarma	2024	10,6	4,35	37,8	32,5	52,1	15,5	13,2	57,0	29,8
Commune d'Akarma	2014	29,5	12,63	37,8	19,8	55,3	24,8			
Commune de Tlauh	2024	8,7	3,30	17,8	36,0	43,1	20,9	28,9	49,6	21,5
Commune de Tlauh	2014	16,5	7,02	34,0	32,2	46,5	21,2			
Commune de Jaidate	2024	12,6	5,18	22,5	30,3	38,8	31,0	23,3	84,6	-7,9
Commune de Jaidate	2014	16,5	6,67	22,4	28,7	49,0	22,3			

Commune	Année	Taux de pauvreté (en%)	IPM : Indice de pauvreté multidimension--nelle (en %)	Taux de vulnérabilité (en %)	Décomposition de l'IPM par source de privation (en %)			Décomposition de la dynamique de l'IPM, entre 2014 et 2024, par source de privation (en %)		
					Santé	Education	Conditions de vie	Santé	Education	Conditions de vie
Commune de Ras Ain Rhamna	2024	6,8	2,76	17,7	25,1	52,2	22,7	21,9	50,5	27,6
Commune de Ras Ain Rhamna	2014	18,6	7,51	27,6	23,1	51,1	25,8			

7. Province de Safi

Commune	Année	Taux de pauvreté (en%)	IPM : Indice de pauvreté multidimension-nelle (en %)	Taux de vulnérabilité (en %)	Décomposition de l'IPM par source de privation (en %)			Décomposition de la dynamique de l'IPM, entre 2014 et 2024, par source de privation (en %)		
					Santé	Education	Conditions de vie	Santé	Education	Conditions de vie
Commune de Safi	2024	2,6	0,93	2,4	42,8	50,8	6,4	37,0	45,6	17,3
Commune de Safi	2014	3,9	1,42	4,2	40,8	49,0	10,2			
Commune de Jamaat Shaim	2024	3,3	1,20	2,4	39,5	52,4	8,1	29,9	53,8	16,3
Commune de Jamaat Shaim	2014	5,5	2,05	4,7	35,5	53,0	11,5			
Commune de Sebt Gzoula	2024	6,3	2,38	6,2	28,8	53,2	17,9	33,6	60,3	6,1
Commune de Sebt Gzoula	2014	10,5	3,99	9,1	30,7	56,1	13,1			
Commune de Lamrasla	2024	12,8	5,04	22,3	29,7	48,2	22,1	10,5	45,9	43,6
Commune de Lamrasla	2014	29,4	12,21	31,9	18,4	46,9	34,7			
Commune de Sidi Ettiji	2024	17,6	6,87	23,5	29,1	48,5	22,5	7,1	60,0	32,9
Commune de Sidi Ettiji	2014	29,7	12,46	31,6	19,2	53,6	27,1			
Commune de Bouguedra	2024	9,8	4,00	17,7	34,0	47,9	18,0	14,6	66,4	19,0
Commune de Bouguedra	2014	18,0	7,12	24,5	25,5	56,1	18,4			
Commune de Chahda	2024	10,0	3,82	20,2	38,8	43,2	18,0	26,3	50,0	23,6
Commune de Chahda	2014	19,5	7,78	27,9	32,5	46,7	20,9			
Commune de Lahdar	2024	10,8	4,20	25,1	30,5	45,7	23,8	26,8	35,6	37,5
Commune de Lahdar	2014	16,1	6,56	26,1	29,2	42,1	28,7			
Commune de Labkhati	2024	9,1	3,46	15,7	37,2	48,6	14,2	18,5	63,7	17,8
Commune de Labkhati	2014	13,9	5,41	22,5	30,5	54,0	15,5			
Commune de Lamsabih	2024	13,6	5,46	27,1	30,3	49,4	20,3	18,1	48,4	33,6
Commune de Lamsabih	2014	27,5	11,66	31,6	23,8	48,9	27,3			
Commune d'El Gouraani	2024	12,5	4,92	17,5	32,6	46,9	20,4	--	--	--
Commune d'El Gouraani	2014	12,5	5,12	27,3	27,0	53,1	19,9			

Commune	Année	Taux de pauvreté (en%)	IPM : Indice de pauvreté multidimensionnelle (en%)	Taux de vulnérabilité (en%)	Décomposition de l'IPM par source de privation (en %)			Décomposition de la dynamique de l'IPM, entre 2014 et 2024, par source de privation (en %)		
					Santé	Education	Conditions de vie	Santé	Education	Conditions de vie
Commune de Sidi Aissa	2024	9,6	3,83	20,0	35,5	45,0	19,5	16,1	40,7	43,2
Commune de Sidi Aissa	2014	23,2	9,28	28,7	24,1	42,5	33,4			
Commune de Moul El Bergui	2024	15,2	6,22	28,7	27,3	44,3	28,4	19,6	56,5	23,9
Commune de Moul El Bergui	2014	23,6	9,85	30,8	24,5	48,8	26,7			
Commune de Dar Si Aissa	2024	13,4	5,11	20,2	34,2	37,0	28,7	1,4	64,7	33,9
Commune de Dar Si Aissa	2014	21,9	9,11	31,5	19,8	49,2	31,0			
Commune de Saadla	2024	10,1	3,99	20,0	26,0	57,3	16,7	16,2	42,7	41,1
Commune de Saadla	2014	25,0	10,49	26,6	19,9	48,3	31,8			
Commune d'Ayir	2024	9,8	3,80	18,5	32,5	49,2	18,3	17,2	51,7	31,1
Commune d'Ayir	2014	20,1	8,27	25,5	24,2	50,6	25,2			
Commune d'El Beddouza	2024	15,9	6,51	23,1	23,9	51,0	25,1	4,8	59,8	35,4
Commune d'El Beddouza	2014	26,5	11,17	30,9	16,0	54,7	29,4			
Commune de Hrara	2024	13,6	5,35	23,3	28,9	44,4	26,7	-1,6	62,3	39,4
Commune de Hrara	2014	19,3	7,94	26,9	19,0	50,2	30,8			
Commune de Khatazakane	2024	10,1	3,87	12,4	32,2	49,3	18,5	16,8	51,7	31,5
Commune de Khatazakane	2014	21,5	8,92	23,1	23,5	50,7	25,9			
Commune d'Ouled Salmane	2024	12,2	4,81	21,5	30,1	42,7	27,2	15,6	67,0	17,4
Commune d'Ouled Salmane	2014	25,8	10,62	25,7	22,2	56,0	21,8			
Commune de Nagga	2024	18,5	7,22	20,1	29,2	46,0	24,9	-1,5	60,8	40,6
Commune de Nagga	2014	27,4	11,62	34,0	17,6	51,6	30,8			
Commune de Laamamra	2024	20,0	8,21	24,4	24,9	45,5	29,6	3,0	58,3	38,7
Commune de Laamamra	2014	39,4	16,82	32,2	13,7	52,0	34,2			
Commune d'El Ghiate	2024	24,3	10,15	27,8	23,2	42,0	34,8	7,1	66,2	26,8
Commune d'El Ghiate	2014	34,6	14,80	29,7	18,1	49,6	32,3			

Commune	Année	Taux de pauvreté (en%)	IPM : Indice de pauvreté multidimensionnelle (en%)	Taux de vulnérabilité (en%)	Décomposition de l'IPM par source de privation (en %)			Décomposition de la dynamique de l'IPM, entre 2014 et 2024, par source de privation (en %)		
					Santé	Education	Conditions de vie	Santé	Education	Conditions de vie
Commune de Lamaachate	2024	8,4	3,17	12,1	26,4	56,9	16,7	19,1	58,5	22,5
Commune de Lamaachate	2014	21,6	8,68	26,2	21,7	57,9	20,4			
Commune d'Atouabet	2024	13,0	5,06	18,4	28,5	54,9	16,6	12,9	66,2	20,9
Commune d'Atouabet	2014	22,2	8,81	27,1	21,9	59,7	18,4			

8. Province de Youssoufia

Commune	Année	Taux de pauvreté (en%)	IPM : Indice de pauvreté multidimensionnelle (en%)	Taux de vulnérabilité (en%)	Décomposition de l'IPM par source de privation (en %)			Décomposition de la dynamique de l'IPM, entre 2014 et 2024, par source de privation (en %)		
					Santé	Education	Conditions de vie	Santé	Education	Conditions de vie
Commune de Youssoufia	2024	4,2	1,48	1,5	41,4	55,2	3,4	50,7	12,4	36,9
Commune de Youssoufia	2014	4,5	1,63	2,8	42,2	51,3	6,5			
Commune d'Echemmaia	2024	4,8	1,73	2,7	42,8	50,2	7,0	12,8	61,6	25,7
Commune d'Echemmaia	2014	6,8	2,57	6,0	33,0	53,9	13,1			
Commune de Jnane Bouih	2024	18,5	7,19	22,3	24,9	47,7	27,4	17,3	41,5	41,2
Commune de Jnane Bouih	2014	45,9	19,85	25,4	20,0	43,8	36,2			
Commune de Jdour	2024	14,5	5,75	25,1	26,5	42,9	30,6	17,7	43,1	39,2
Commune de Jdour	2014	39,1	17,06	27,8	20,6	43,1	36,3			
Commune de Sidi Chiker	2024	23,9	9,82	27,3	20,5	50,0	29,6	3,8	68,4	27,8
Commune de Sidi Chiker	2014	38,5	16,69	31,9	13,6	57,5	28,8			
Commune d'Ighoud	2024	22,3	9,12	24,7	22,0	46,9	31,1	11,4	42,4	46,3
Commune d'Ighoud	2014	45,4	19,07	22,6	16,5	44,5	39,0			
Commune d'El Gantour	2024	7,1	2,72	15,4	37,2	48,8	14,0	18,6	61,7	19,7

Commune	Année	Taux de pauvreté (en%)	IPM : Indice de pauvreté multidimensionnelle (en%)	Taux de vulnérabilité (en%)	Décomposition de l'IPM par source de privation (en %)			Décomposition de la dynamique de l'IPM, entre 2014 et 2024, par source de privation (en %)		
					Santé	Education	Conditions de vie	Santé	Education	Conditions de vie
Commune d'El Gantour	2014	12,8	4,95	17,9	28,8	54,6	16,6			
Commune d'Esbiaat	2024	12,1	4,67	18,6	24,2	51,4	24,4	22,0	58,3	19,7
Commune d'Esbiaat	2014	23,2	9,34	26,3	23,1	54,9	22,0			
Commune de Ras El Ain	2024	13,5	5,14	25,7	24,7	52,6	22,8	14,0	58,9	27,2
Commune de Ras El Ain	2014	36,4	15,40	28,6	17,5	56,8	25,7			
Commune d'Atiamim	2024	7,5	2,89	18,9	31,1	51,6	17,3	24,4	54,2	21,4
Commune d'Atiamim	2014	22,1	8,91	23,0	26,6	53,4	20,0			
Commune de Lakhoualqa	2024	20,1	8,36	36,7	22,1	53,9	24,0	21,5	60,1	18,5
Commune de Lakhoualqa	2014	31,8	13,28	28,4	21,9	56,2	21,9			

8. Région de Drâa-Tafilalet

1. Province d'Errachidia

Commune	Année	Taux de pauvreté (en%)	IPM : Indice de pauvreté multidimensionnelle (en%)	Taux de vulnérabilité (en%)	Décomposition de l'IPM par source de privation (en %)			Décomposition de la dynamique de l'IPM, entre 2014 et 2024, par source de privation (en %)		
					Santé	Education	Conditions de vie	Santé	Education	Conditions de vie
Commune d'Errachidia	2024	1,8	0,61	1,0	46,6	50,1	3,3			
Commune d'Errachidia	2014	1,8	0,63	2,1	43,6	49,0	7,4			
Commune d'Arfoud	2024	2,3	0,85	1,6	40,8	52,5	6,7	38,6	30,5	30,9
Commune d'Arfoud	2014	3,0	1,08	4,1	40,3	47,8	11,8			
Commune de Goulmima	2024	2,9	1,06	3,7	36,2	45,0	18,8	29,1	39,5	31,4
Commune de Goulmima	2014	3,1	1,15	6,2	35,6	44,6	19,8			
Commune de Jorf	2024	5,9	2,26	12,9	37,1	46,8	16,0	8,0	34,2	57,8
Commune de Jorf	2014	6,7	2,57	9,9	33,7	45,3	21,0			

Commune	Année	Taux de pauvreté (en%)	IPM : Indice de pauvreté multidimensionnelle (en%)	Taux de vulnérabilité (en%)	Décomposition de l'IPM par source de privation (en %)			Décomposition de la dynamique de l'IPM, entre 2014 et 2024, par source de privation (en %)		
					Santé	Education	Conditions de vie	Santé	Education	Conditions de vie
Commune de Moulay Ali Cherif	2024	2,2	0,78	0,9	46,7	47,9	5,4	26,4	51,0	22,7
Commune de Moulay Ali Cherif	2014	2,6	0,95	2,8	43,0	48,5	8,6			
Commune de Boudnib	2024	3,6	1,32	2,3	34,5	59,5	6,0	31,3	81,2	-12,5
Commune de Boudnib	2014	3,1	1,11	2,2	35,1	55,5	9,3			
Commune de Tinejdad	2024	1,9	0,65	2,0	49,0	49,0	1,9	11,3	41,3	47,4
Commune de Tinejdad	2014	2,2	0,78	2,4	42,4	47,7	9,9			
Commune d'Es-Sifa	2024	4,5	1,69	12,9	35,4	43,9	20,8	29,3	37,2	33,6
Commune d'Es-Sifa	2014	8,1	3,25	18,7	32,4	40,6	26,9			
Commune d'Aarab Sebbah Ziz	2024	6,1	2,33	12,6	37,8	40,9	21,4	29,6	42,0	28,4
Commune d'Aarab Sebbah Ziz	2014	7,9	3,05	12,7	35,8	41,1	23,0			
Commune d'Aarab Sebbah Gheris	2024	8,8	3,50	22,4	39,2	36,4	24,4	-5,9	42,3	63,6
Commune d'Aarab Sebbah Gheris	2014	10,6	4,21	17,0	31,6	37,4	31,0			
Commune de Fezna	2024	6,0	2,38	14,1	34,7	37,5	27,7	20,3	63,8	15,9
Commune de Fezna	2014	13,0	5,35	10,9	26,7	52,1	21,2			
Commune de Bni M'hamed-Sijelmassa	2024	6,5	2,52	15,8	38,0	35,3	26,6	31,4	28,4	40,2
Commune de Bni M'hamed-Sijelmassa	2014	11,0	4,36	24,4	35,2	32,4	32,4			
Commune d'Er-Rissani	2024	17,8	7,18	23,8	23,6	39,0	37,4	14,2	53,0	32,8
Commune d'Er-Rissani	2014	31,1	13,62	29,7	19,1	45,6	35,2			
Commune d'Es-Sfalat	2024	13,1	5,09	18,8	32,1	28,2	39,7	26,3	6,3	67,4
Commune d'Es-Sfalat	2014	10,9	4,27	24,8	33,2	32,4	34,4			
Commune d'Et-Taous	2024	4,4	1,77	8,9	16,1	54,4	29,4	17,4	54,9	27,7
Commune d'Et-Taous	2014	16,3	6,90	9,5	17,1	54,8	28,1			
Commune de Sidi Ali	2024	15,6	7,11	20,6	11,8	49,8	38,4	17,8	45,7	36,5
Commune de Sidi Ali	2014	40,4	17,98	28,9	15,4	47,3	37,2			
Commune d'Aoufous	2024	4,7	1,72	9,9	39,8	44,4	15,8	7,6	34,1	58,4
Commune d'Aoufous	2014	6,0	2,36	10,5	31,1	41,6	27,3			
Commune d'Er-Rteb	2024	6,1	2,32	14,4	38,7	39,5	21,9	34,9	10,8	54,3
Commune d'Er-Rteb	2014	5,3	2,04	12,2	39,2	43,4	17,5			

Commune	Année	Taux de pauvreté (en%)	IPM : Indice de pauvreté multidimensionnelle (en%)	Taux de vulnérabilité (en%)	Décomposition de l'IPM par source de privation (en %)			Décomposition de la dynamique de l'IPM, entre 2014 et 2024, par source de privation (en %)		
					Santé	Education	Conditions de vie	Santé	Education	Conditions de vie
Commune d'Oued Naam	2024	6,4	2,43	14,3	30,2	48,6	21,2	15,0	59,0	26,1
Commune d'Oued Naam	2014	18,4	8,00	13,7	19,6	55,8	24,6			
Commune de Chorfa M'daghra	2024	2,9	1,16	9,0	34,3	45,0	20,7	40,8	46,9	12,3
Commune de Chorfa M'daghra	2014	5,1	1,91	7,8	36,9	45,8	17,4			
Commune de Lkheng	2024	5,4	1,92	2,2	34,3	54,4	11,3	18,9	41,4	39,7
Commune de Lkheng	2014	8,0	3,35	9,4	27,7	48,9	23,4			
Commune de Gheris Es-Soufli	2024	5,0	1,79	8,6	42,3	45,6	12,0	9,9	35,6	54,6
Commune de Gheris Es-Soufli	2014	8,4	3,54	10,4	26,3	40,6	33,1			
Commune de Gheris El Ouloui	2024	2,9	1,08	10,4	39,5	44,9	15,6	31,1	34,1	34,8
Commune de Gheris El Ouloui	2014	5,5	2,17	12,9	35,3	39,5	25,3			
Commune de Tadighoust	2024	10,6	4,25	14,4	34,2	31,6	34,2	--	--	--
Commune de Tadighoust	2014	10,4	4,43	15,9	26,9	39,8	33,3			
Commune d'Amellagou	2024	12,5	5,16	25,0	27,8	34,6	37,6	22,0	26,1	51,8
Commune d'Amellagou	2014	23,2	9,77	28,3	25,1	30,6	44,3			
Commune d'Aghbalou-N'kerdous	2024	10,1	4,08	20,1	31,6	36,3	32,1	27,2	25,7	47,0
Commune d'Aghbalou-N'kerdous	2014	26,4	11,48	29,5	28,8	29,5	41,7			
Commune de Melaab	2024	9,2	3,41	14,8	40,0	48,7	11,3	-26,8	-1,2	128,0
Commune de Melaab	2014	10,0	3,85	12,9	32,4	43,0	24,7			
Commune de Ferkla Es-Soufla	2024	4,5	1,72	11,5	32,8	42,5	24,7	34,8	32,8	32,4
Commune de Ferkla Es-Soufla	2014	7,6	2,98	15,3	33,7	38,4	27,9			
Commune de Ferkla El Oulia	2024	3,3	1,32	8,0	31,7	42,0	26,3	23,5	39,3	37,3
Commune de Ferkla El Oulia	2014	9,5	4,17	10,8	26,1	40,1	33,8			

2. Province d'Ouarzazate

Commune	Année	Taux de pauvreté (en%)	IPM : Indice de pauvreté multidimensionnelle (en%)	Taux de vulnérabilité (en%)	Décomposition de l'IPM par source de privation (en %)			Décomposition de la dynamique de l'IPM, entre 2014 et 2024, par source de privation (en %)		
					Santé	Education	Conditions de vie	Santé	Education	Conditions de vie
Commune d'Ouarzazate	2024	1,5	0,54	1,4	44,3	50,4	5,3	44,8	40,0	15,2
Commune d'Ouarzazate	2014	2,1	0,76	2,3	44,4	47,4	8,2			
Commune de Taznakht	2024	1,5	0,54	1,1	36,8	48,6	14,6	33,6	42,6	23,9
Commune de Taznakht	2014	4,4	1,69	4,0	34,6	44,5	20,9			
Commune d'Amerzgane	2024	6,6	2,39	7,0	41,0	48,4	10,6	16,7	59,9	23,4
Commune d'Amerzgane	2014	13,0	4,93	9,8	28,5	54,3	17,2			
Commune d'Ait Zineb	2024	4,8	1,73	7,2	40,6	51,2	8,2	24,9	39,9	35,3
Commune d'Ait Zineb	2014	8,2	3,09	10,1	33,7	46,2	20,1			
Commune de Telouet	2024	7,2	2,68	11,2	38,2	45,6	16,3	26,9	52,5	20,6
Commune de Telouet	2014	16,0	6,23	15,7	31,8	49,5	18,7			
Commune d'Ighrem N'ougdal	2024	7,4	2,75	8,2	36,8	49,7	13,5	32,0	49,5	18,5
Commune d'Ighrem N'ougdal	2014	9,2	3,58	10,2	35,7	49,7	14,6			
Commune de Tidili	2024	8,6	3,32	13,4	35,3	50,2	14,5	36,8	76,6	-13,4
Commune de Tidili	2014	10,7	3,97	12,0	35,5	54,6	9,9			
Commune d'Iznaguen	2024	9,0	3,53	17,1	38,7	47,9	13,4	26,5	53,7	19,8
Commune d'Iznaguen	2014	22,6	9,06	23,1	31,3	51,4	17,3			
Commune d'Ouisselsate	2024	8,9	3,47	11,1	32,2	53,2	14,6	32,8	29,4	37,8
Commune d'Ouisselsate	2014	12,9	5,09	12,9	32,4	45,6	22,0			
Commune de Khouzama	2024	13,2	5,30	34,2	31,7	49,1	19,1	23,2	56,8	20,0
Commune de Khouzama	2014	34,8	14,66	35,3	26,3	54,0	19,7			
Commune de Siroua	2024	9,3	3,40	13,2	36,9	54,3	8,8	22,5	52,5	25,0
Commune de Siroua	2014	17,9	7,05	22,8	29,5	53,4	17,2			
Commune de Tarmigt	2024	2,8	1,01	3,5	37,6	51,7	10,7	29,5	39,8	30,8

Commune	Année	Taux de pauvreté (en%)	IPM : Indice de pauvreté multidimensionnelle (en%)	Taux de vulnérabilité (en%)	Décomposition de l'IPM par source de privation (en %)			Décomposition de la dynamique de l'IPM, entre 2014 et 2024, par source de privation (en %)		
					Santé	Education	Conditions de vie	Santé	Education	Conditions de vie
Commune de Tarmigt	2014	4,3	1,62	4,8	34,5	47,2	18,3			
Commune d'Idelsane	2024	5,7	2,37	7,5	32,3	47,1	20,6	33,3	38,4	28,3
Commune d'Idelsane	2014	9,7	4,20	10,8	32,8	43,3	23,9			
Commune de Skoura Ahl El Oust	2024	6,1	2,61	16,6	24,8	46,2	29,0	29,8	44,8	25,4
Commune de Skoura Ahl El Oust	2014	12,2	4,99	14,4	27,2	45,6	27,3			
Commune de Toundoute	2024	6,6	2,47	12,1	39,9	48,2	11,9	24,1	53,3	22,6
Commune de Toundoute	2014	18,5	7,27	15,1	29,5	51,6	19,0			
Commune d'Imi-N'oulaoune	2024	17,7	7,14	29,0	25,0	47,8	27,2	12,6	50,9	36,5
Commune d'Imi-N'oulaoune	2014	33,7	14,68	24,5	18,7	49,4	32,0			
Commune de Ghassate	2024	7,6	2,98	14,3	36,8	50,1	13,1	32,2	45,2	22,6
Commune de Ghassate	2014	15,0	5,80	19,9	34,6	47,7	17,7			

3. Province de Midelt

Commune	Année	Taux de pauvreté (en%)	IPM : Indice de pauvreté multidimensionnelle (en%)	Taux de vulnérabilité (en%)	Décomposition de l'IPM par source de privation (en %)			Décomposition de la dynamique de l'IPM, entre 2014 et 2024, par source de privation (en %)		
					Santé	Education	Conditions de vie	Santé	Education	Conditions de vie
Commune de Midelt	2024	3,2	1,17	2,4	42,9	49,4	7,6	20,1	37,9	41,9
Commune de Midelt	2014	4,3	1,59	4,5	37,0	46,4	16,6			
Commune d'Er-Rich	2024	2,1	0,74	2,1	42,5	51,0	6,6	36,9	45,8	17,3
Commune d'Er-Rich	2014	3,1	1,13	2,8	40,6	49,2	10,2			
Commune de Boumia	2024	5,7	2,07	3,5	35,4	56,2	8,4	23,7	39,6	36,6
Commune de Boumia	2014	11,1	4,05	5,7	29,7	48,1	22,2			
Commune de Guers Tiaallaline	2024	12,8	5,00	12,3	30,2	40,0	29,8	-16,1	77,5	38,6

Commune	Année	Taux de pauvreté (en%)	IPM : Indice de pauvreté multidimensionnelle (en%)	Taux de vulnérabilité (en%)	Décomposition de l'IPM par source de privation (en %)			Décomposition de la dynamique de l'IPM, entre 2014 et 2024, par source de privation (en %)		
					Santé	Education	Conditions de vie	Santé	Education	Conditions de vie
Commune de Guers Tiaallaline	2014	15,7	6,50	13,7	19,5	48,7	31,9			
Commune de M'zizel	2024	10,0	3,92	13,0	30,3	45,3	24,4	19,1	44,3	36,5
Commune de M'zizel	2014	17,4	7,45	15,7	25,0	44,9	30,2			
Commune de Sidi Aayad	2024	8,9	3,30	22,4	22,8	52,5	24,8	26,0	34,4	39,6
Commune de Sidi Aayad	2014	15,9	6,34	17,1	24,3	43,8	31,9			
Commune d'En-Nzala	2024	23,9	10,54	17,4	14,2	44,1	41,7	7,1	50,4	42,5
Commune d'En-Nzala	2014	45,4	22,22	21,4	10,5	47,4	42,1			
Commune de Zaouiat Sidi Hamza	2024	12,0	4,65	17,5	28,0	42,2	29,7	16,0	40,7	43,3
Commune de Zaouiat Sidi Hamza	2014	52,1	23,87	21,5	18,4	41,0	40,7			
Commune de Guir	2024	15,7	6,31	20,5	24,0	48,1	27,9	8,1	54,0	37,9
Commune de Guir	2014	25,9	10,90	17,4	17,3	50,6	32,1			
Commune de Gourrama	2024	12,0	4,45	9,0	15,9	47,8	36,3	12,3	44,1	43,6
Commune de Gourrama	2014	31,3	14,33	10,1	13,4	45,3	41,3			
Commune d'Ait Yahya	2024	18,3	7,20	21,2	20,5	38,7	40,7	13,8	34,5	51,7
Commune d'Ait Yahya	2014	47,1	20,21	24,6	16,2	36,0	47,8			
Commune d'Amouguer	2024	19,1	7,73	22,4	25,0	41,9	33,1	18,7	36,9	44,4
Commune d'Amouguer	2014	32,9	14,33	24,2	22,1	39,6	38,3			
Commune d'Imilchil	2024	35,7	16,57	21,7	17,9	40,2	41,8	7,5	49,4	43,1
Commune d'Imilchil	2014	50,0	26,10	17,8	14,1	43,6	42,3			
Commune de Bou-Azmou	2024	11,8	4,79	28,9	27,8	44,6	27,6	22,6	46,8	30,6
Commune de Bou-Azmou	2014	30,1	13,07	35,2	24,5	46,0	29,5			
Commune d'Outerbat	2024	14,4	5,65	18,6	27,7	41,4	30,9	23,8	36,5	39,7
Commune d'Outerbat	2014	41,0	17,41	22,6	25,1	38,1	36,8			
Commune de Mibladen	2024	24,3	10,45	16,6	13,2	50,6	36,3	15,6	50,8	33,6
Commune de Mibladen	2014	32,3	16,65	14,0	14,1	50,7	35,3			

Commune	Année	Taux de pauvreté (en%)	IPM : Indice de pauvreté multidimensionnelle (en%)	Taux de vulnérabilité (en%)	Décomposition de l'IPM par source de privation (en %)			Décomposition de la dynamique de l'IPM, entre 2014 et 2024, par source de privation (en %)		
					Santé	Education	Conditions de vie	Santé	Education	Conditions de vie
Commune d'Amersid	2024	11,7	4,87	21,2	22,8	40,2	37,0	23,3	33,5	43,2
Commune d'Amersid	2014	29,2	12,24	28,8	23,1	36,2	40,7			
Commune d'Ait Izdeg	2024	11,5	4,42	16,3	22,7	38,8	38,5	13,9	47,0	39,1
Commune d'Ait Izdeg	2014	22,9	9,95	23,9	17,8	43,4	38,8			
Commune d'Ait Ayach	2024	8,5	3,27	15,0	31,0	46,7	22,2	13,4	49,5	37,1
Commune d'Ait Ayach	2014	13,3	5,40	19,1	24,1	47,8	28,1			
Commune d'Ait Ben Yacoub	2024	9,4	3,57	11,0	36,7	45,5	17,8	25,3	42,4	32,3
Commune d'Ait Ben Yacoub	2014	22,0	9,27	22,3	29,7	43,6	26,7			
Commune d'Itzer	2024	12,0	4,50	10,2	32,1	42,1	25,8	12,9	37,9	49,2
Commune d'Itzer	2014	21,5	8,91	13,3	22,6	40,1	37,4			
Commune de Zaida	2024	7,0	2,56	7,7	33,5	47,9	18,6	18,9	48,0	33,1
Commune de Zaida	2014	15,1	5,86	15,1	25,3	48,0	26,8			
Commune de Tanourdi	2024	23,4	9,53	21,0	27,1	36,8	36,1	4,5	47,8	47,7
Commune de Tanourdi	2014	43,8	18,09	20,6	16,4	42,0	41,6			
Commune de Tizi N'ghachou	2024	24,7	10,23	24,6	26,0	39,8	34,2	17,0	38,1	44,9
Commune de Tizi N'ghachou	2014	50,6	21,54	22,8	21,3	38,9	39,8			
Commune d'Aghbalou	2024	10,0	3,83	13,2	29,9	46,2	23,9	15,2	42,0	42,7
Commune d'Aghbalou	2014	29,3	11,98	19,9	19,9	43,4	36,7			
Commune de Sidi Yahia Ou Youssef	2024	28,8	13,10	24,8	26,2	45,7	28,1	8,3	43,3	48,4
Commune de Sidi Yahia Ou Youssef	2014	62,8	31,33	14,7	15,8	44,3	39,9			
Commune de Tounfite	2024	14,3	5,65	15,0	20,6	42,8	36,6	15,2	41,1	43,6
Commune de Tounfite	2014	27,1	11,03	12,3	18,0	42,0	40,0			
Commune d'Agoudim	2024	15,1	6,22	26,0	30,8	41,8	27,3	24,4	32,5	43,1
Commune d'Agoudim	2014	61,1	28,17	23,7	25,9	34,6	39,6			
Commune d'Anemzi	2024	31,7	13,60	25,0	15,3	41,2	43,5	18,7	46,2	35,0
Commune d'Anemzi	2014	81,1	38,37	10,4	17,5	44,4	38,1			

4. Province de Tinghir

Commune	Année	Taux de pauvreté (en%)	IPM : Indice de pauvreté multidimensionnelle (en%)	Taux de vulnérabilité (en%)	Décomposition de l'IPM par source de privation (en %)			Décomposition de la dynamique de l'IPM, entre 2014 et 2024, par source de privation (en %)		
					Santé	Education	Conditions de vie	Santé	Education	Conditions de vie
Commune de Tinghir	2024	3,6	1,31	3,0	36,2	50,6	13,2	11,0	-4,3	93,3
Commune de Tinghir	2014	4,0	1,54	6,3	32,4	42,4	25,2			
Commune de Boumalne-Dades	2024	3,7	1,34	4,2	40,0	56,0	4,1	16,0	-26,8	110,8
Commune de Boumalne-Dades	2014	4,1	1,54	4,9	36,9	45,4	17,7			
Commune de Kalâat M'gouna	2024	5,9	2,15	7,7	35,8	52,8	11,4	-18,2	69,6	48,6
Commune de Kalâat M'gouna	2014	7,0	2,67	9,2	25,3	56,1	18,6			
Commune d'Ait Sedrate Jebel Soufla	2024	5,4	2,02	3,2	35,3	49,9	14,8	26,6	38,7	34,8
Commune d'Ait Sedrate Jebel Soufla	2014	15,2	7,01	12,1	29,1	41,9	29,0			
Commune d'Ait Sedrate Jbel El Oulia	2024	7,7	3,00	16,1	37,1	46,8	16,1	11,7	51,6	36,6
Commune d'Ait Sedrate Jbel El Oulia	2014	17,0	7,27	16,7	22,2	49,6	28,1			
Commune d'Ait Youl	2024	5,2	2,08	5,8	26,9	49,8	23,3	28,0	38,7	33,3
Commune d'Ait Youl	2014	15,0	6,11	12,9	27,6	42,5	29,9			
Commune d'Ikniouen	2024	11,0	4,66	19,2	29,2	42,7	28,2	22,9	23,3	53,8
Commune d'Ikniouen	2014	30,9	13,72	24,2	25,0	29,9	45,1			
Commune de M'semrir	2024	7,9	3,17	15,8	35,1	46,7	18,2	25,0	33,2	41,8
Commune de M'semrir	2014	25,0	10,86	22,9	27,9	37,2	34,9			
Commune de Tilmi	2024	11,8	4,54	22,1	31,3	50,0	18,7	23,4	46,0	30,6
Commune de Tilmi	2014	26,3	11,42	24,3	26,6	47,6	25,9			
Commune d'Ait Sedrate Sahl Charkia	2024	10,3	4,12	12,2	28,8	48,8	22,3	12,1	45,6	42,4
Commune d'Ait Sedrate Sahl Charkia	2014	20,3	9,34	12,5	19,5	47,0	33,5			
Commune d'Ait Sedrate Sahl El-Gharbia	2024	14,2	5,85	18,3	24,4	43,1	32,5	--	--	--
Commune d'Ait Sedrate Sahl El-Gharbia	2014	14,1	5,73	15,9	24,9	52,2	22,8			
Commune d'Ait Ouassif	2024	6,4	2,54	14,1	24,3	57,6	18,1	31,3	47,2	21,5

Commune	Année	Taux de pauvreté (en%)	IPM : Indice de pauvreté multidimensionnelle (en%)	Taux de vulnérabilité (en%)	Décomposition de l'IPM par source de privation (en %)			Décomposition de la dynamique de l'IPM, entre 2014 et 2024, par source de privation (en %)		
					Santé	Education	Conditions de vie	Santé	Education	Conditions de vie
Commune d'Ait Ouassif	2014	13,6	5,44	15,2	28,1	52,1	19,9			
Commune de Souk Lakhmis Dades	2024	4,5	1,79	7,4	28,8	43,3	27,9	36,1	60,3	3,5
Commune de Souk Lakhmis Dades	2014	7,0	2,75	10,3	31,4	49,2	19,4			
Commune d'Ighil N'oumgoun	2024	24,1	10,45	24,1	19,7	42,9	37,4	21,0	46,3	32,7
Commune d'Ighil N'oumgoun	2014	43,3	20,88	23,8	20,4	44,6	35,0			
Commune d'Imider	2024	7,9	3,08	7,3	37,4	39,4	23,1	28,5	38,5	33,0
Commune d'Imider	2014	13,0	5,41	21,0	33,6	39,0	27,4			
Commune d'Ouaklim	2024	9,2	3,76	13,2	28,0	46,7	25,3	19,2	38,4	42,4
Commune d'Ouaklim	2014	25,8	11,52	18,2	22,1	41,1	36,8			
Commune de Toudgha El Oulia	2024	5,7	2,30	5,9	30,6	41,2	28,2	19,8	38,5	41,6
Commune de Toudgha El Oulia	2014	3,8	1,47	5,3	36,7	42,7	20,6			
Commune de Taghzoute N'ait Atta	2024	6,2	2,44	10,1	35,3	47,9	16,8	36,8	37,2	25,9
Commune de Taghzoute N'ait Atta	2014	13,2	5,23	13,9	36,1	42,2	21,7			
Commune d'Ait El Farsi	2024	14,8	5,90	15,4	33,6	37,7	28,7	18,0	46,6	35,4
Commune d'Ait El Farsi	2014	27,3	11,42	18,3	26,1	42,0	31,9			
Commune de Toudgha Essoufla	2024	6,2	2,35	12,4	40,5	39,4	20,2	--	--	--
Commune de Toudgha Essoufla	2014	6,5	2,41	12,4	39,4	40,2	20,4			
Commune d'Alnif	2024	7,0	2,57	9,9	38,5	51,2	10,3	39,7	22,4	37,9
Commune d'Alnif	2014	9,2	3,47	14,7	38,8	43,7	17,5			
Commune de M'ssici	2024	14,6	5,94	25,3	33,7	47,4	18,9	28,1	17,5	54,4
Commune de M'ssici	2014	38,3	16,54	29,9	30,1	28,3	41,7			
Commune de H'ssyia	2024	7,3	2,72	10,9	37,2	53,0	9,8	22,5	36,6	40,9
Commune de H'ssyia	2014	13,4	5,59	19,5	29,6	44,6	25,7			
Commune d'Ait Hani	2024	13,2	5,42	25,3	30,5	43,3	26,2	9,0	49,8	41,2
Commune d'Ait Hani	2014	32,8	14,89	24,3	16,8	47,4	35,8			

Commune	Année	Taux de pauvreté (en%)	IPM : Indice de pauvreté multidimensionnelle (en%)	Taux de vulnérabilité (en%)	Décomposition de l'IPM par source de privation (en %)			Décomposition de la dynamique de l'IPM, entre 2014 et 2024, par source de privation (en %)		
					Santé	Education	Conditions de vie	Santé	Education	Conditions de vie
Commune d'Assoul	2024	7,7	3,00	21,1	37,2	37,4	25,3	13,7	46,0	40,3
Commune d'Assoul	2014	21,8	9,76	18,3	21,0	43,3	35,7			

5. Province de Zagora

Commune	Année	Taux de pauvreté (en%)	IPM : Indice de pauvreté multidimensionnelle (en%)	Taux de vulnérabilité (en%)	Décomposition de l'IPM par source de privation (en %)			Décomposition de la dynamique de l'IPM, entre 2014 et 2024, par source de privation (en %)		
					Santé	Education	Conditions de vie	Santé	Education	Conditions de vie
Commune de Zagora	2024	5,3	1,93	6,5	39,7	46,4	13,8	20,0	34,9	45,1
Commune de Zagora	2014	6,6	2,51	10,0	35,2	43,8	21,1			
Commune d'Agdz	2024	2,2	0,85	6,3	32,2	54,4	13,3	35,4	40,1	24,5
Commune d'Agdz	2014	7,2	2,90	8,9	34,5	44,3	21,2			
Commune de Bouzeroual	2024	7,3	3,06	30,7	31,8	39,1	29,1	28,4	30,6	41,0
Commune de Bouzeroual	2014	21,9	9,12	29,7	29,6	33,4	37,0			
Commune de Tinzouline	2024	8,7	3,70	30,1	26,7	45,8	27,6	38,7	31,2	30,1
Commune de Tinzouline	2014	13,5	5,66	33,0	30,8	40,7	28,4			
Commune de Bleida	2024	18,0	7,27	42,8	34,2	28,5	37,3	20,2	43,5	36,4
Commune de Bleida	2014	33,7	13,88	25,7	27,5	35,6	36,8			
Commune d'Errouha	2024	10,9	4,65	29,4	25,3	43,8	31,0	37,2	42,0	20,8
Commune d'Errouha	2014	16,9	6,94	37,3	29,2	43,2	27,6			
Commune de Ternata	2024	18,2	6,85	21,7	27,7	35,1	37,2	15,7	45,9	38,4
Commune de Ternata	2014	25,2	10,64	27,3	23,4	39,0	37,6			
Commune de Bni Zoli	2024	11,5	4,43	19,8	24,2	37,3	38,5	32,8	30,3	36,9
Commune de Bni Zoli	2014	23,0	9,14	31,9	28,6	33,7	37,7			
Commune de Taftechna	2024	12,0	4,93	37,7	38,3	35,1	26,6	16,0	65,6	18,4
Commune de Taftechna	2014	19,0	8,19	35,4	29,4	47,2	23,4			

Commune	Année	Taux de pauvreté (en%)	IPM : Indice de pauvreté multidimensionnelle (en%)	Taux de vulnérabilité (en%)	Décomposition de l'IPM par source de privation (en %)			Décomposition de la dynamique de l'IPM, entre 2014 et 2024, par source de privation (en %)		
					Santé	Education	Conditions de vie	Santé	Education	Conditions de vie
Commune de Tamegroute	2024	11,7	4,39	29,9	37,1	27,0	35,8	33,5	25,3	41,2
Commune de Tamegroute	2014	18,6	7,22	28,8	35,7	26,3	37,9			
Commune de Fezouata	2024	10,5	4,24	27,8	34,8	25,3	39,8	31,7	46,6	21,6
Commune de Fezouata	2014	19,0	8,05	44,5	33,4	35,4	31,2			
Commune de M'hamid El Ghizlane	2024	7,1	2,68	20,6	38,1	28,6	33,3	20,8	48,0	31,2
Commune de M'hamid El Ghizlane	2014	13,2	5,55	30,6	29,1	38,7	32,2			
Commune de Tagounite	2024	13,5	5,16	17,9	32,5	32,0	35,4	30,2	15,9	53,9
Commune de Tagounite	2014	21,0	8,70	24,0	31,6	25,5	42,9			
Commune de Ktaoua	2024	27,7	10,74	22,9	25,0	30,0	44,9	--	--	--
Commune de Ktaoua	2014	27,0	12,44	32,1	26,1	32,0	42,0			
Commune de Tamezmoute	2024	7,8	3,19	24,4	26,4	48,7	24,9	28,9	36,9	34,2
Commune de Tamezmoute	2014	19,9	8,67	35,9	28,0	41,2	30,8			
Commune d'Oulad Yahia Lagraire	2024	14,2	5,61	22,4	17,0	49,2	33,7	50,1	13,2	36,7
Commune d'Oulad Yahia Lagraire	2014	22,7	9,38	34,4	30,3	34,8	34,9			
Commune d'Afra	2024	10,0	4,15	24,9	30,3	41,8	27,9	13,0	42,7	44,3
Commune d'Afra	2014	17,3	8,22	29,8	21,7	42,3	36,0			
Commune de Mezguita	2024	4,5	1,85	25,2	36,6	31,3	32,1	35,5	40,0	24,5
Commune de Mezguita	2014	12,8	5,42	39,7	35,9	37,0	27,1			
Commune de Tansifte	2024	7,2	2,88	20,3	26,0	43,8	30,2	20,0	36,1	44,0
Commune de Tansifte	2014	17,0	7,67	20,1	22,2	39,0	38,8			
Commune d'Afella N'dra	2024	10,7	4,19	25,8	34,1	36,0	29,9	31,4	25,3	43,3
Commune d'Afella N'dra	2014	40,2	17,77	35,9	32,0	27,8	40,1			
Commune de Taghbalte	2024	6,3	2,54	19,0	31,3	45,6	23,1	39,4	42,8	17,8

Commune	Année	Taux de pauvreté (en%)	IPM : Indice de pauvreté multidimensionnelle (en%)	Taux de vulnérabilité (en%)	Décomposition de l'IPM par source de privation (en %)			Décomposition de la dynamique de l'IPM, entre 2014 et 2024, par source de privation (en %)		
					Santé	Education	Conditions de vie	Santé	Education	Conditions de vie
Commune de Taghbalte	2014	13,1	5,26	17,2	35,5	44,1	20,3			
Commune d'Ait Boudaoud	2024	10,5	3,98	14,6	35,4	53,4	11,2	31,0	40,5	28,6
Commune d'Ait Boudaoud	2014	13,8	5,46	26,2	34,2	49,9	15,9			
Commune de Tazarine	2024	13,0	5,24	13,1	30,9	42,0	27,1	17,6	46,0	36,3
Commune de Tazarine	2014	17,0	7,05	24,1	27,5	43,0	29,5			
Commune de N'kob	2024	10,9	4,55	15,3	13,5	48,9	37,5	20,8	39,4	39,7
Commune de N'kob	2014	21,5	10,32	16,5	17,6	43,6	38,8			
Commune d'Ait Ouallal	2024	8,9	3,67	20,1	27,6	51,2	21,1	22,7	43,2	34,1
Commune d'Ait Ouallal	2014	18,8	8,13	24,4	24,9	46,8	28,3			

9. Région de Souss-Massa

1. Préfecture d'Agadir-Ida-Ou-Tanane

Commune	Année	Taux de pauvreté (en%)	IPM : Indice de pauvreté multidimensionnelle (en%)	Taux de vulnérabilité (en%)	Décomposition de l'IPM par source de privation (en %)			Décomposition de la dynamique de l'IPM, entre 2014 et 2024, par source de privation (en %)		
					Santé	Education	Conditions de vie	Santé	Education	Conditions de vie
Commune d'Agadir	2024	1,8	0,61	1,0	42,8	54,0	3,2	38,0	44,9	17,2
Commune d'Agadir	2014	2,5	0,89	2,5	41,2	51,1	7,6			
Commune d'Amskroud	2024	7,3	2,73	10,0	40,9	42,4	16,7	22,0	45,2	32,8
Commune d'Amskroud	2014	16,4	6,61	13,9	29,8	44,1	26,1			
Commune d'Idmine	2024	17,4	7,09	29,5	29,5	40,4	30,0	14,2	60,3	25,4
Commune d'Idmine	2014	27,9	11,79	30,7	23,4	48,4	28,2			
Commune de Drargua	2024	4,3	1,50	2,2	38,5	54,2	7,3	24,5	52,3	23,2
Commune de Drargua	2014	7,3	2,73	9,5	32,2	53,3	14,5			
Commune d'Aourir	2024	2,7	0,93	2,6	42,1	50,4	7,5	26,8	52,3	20,9
Commune d'Aourir	2014	5,5	2,03	8,1	33,9	51,4	14,7			
Commune de Taghazout	2024	9,4	3,58	10,8	39,2	45,4	15,5	21,7	46,1	32,2
Commune de Taghazout	2014	15,8	6,45	23,5	31,4	45,7	22,9			
Commune d'Aqsri	2024	14,5	5,85	20,6	35,8	42,0	22,2	8,8	42,1	49,1
Commune d'Aqsri	2014	24,1	9,96	21,1	24,6	42,1	33,3			
Commune d'Imouzzer	2024	26,4	10,91	27,9	26,4	42,8	30,7	4,8	59,8	35,4
Commune d'Imouzzer	2014	36,6	15,51	26,3	20,0	47,9	32,1			
Commune de Tiqqi	2024	15,1	6,14	33,0	26,4	44,1	29,5	20,4	39,4	40,2

Commune	Année	Taux de pauvreté (en%)	IPM : Indice de pauvreté multidimensionnelle (en%)	Taux de vulnérabilité (en%)	Décomposition de l'IPM par source de privation (en %)			Décomposition de la dynamique de l'IPM, entre 2014 et 2024, par source de privation (en %)		
					Santé	Education	Conditions de vie	Santé	Education	Conditions de vie
Commune de Tiqqi	2014	46,8	20,95	27,6	22,2	40,8	37,0			
Commune de Tadrart	2024	27,6	11,27	27,9	26,6	39,5	33,9	6,4	40,5	53,1
Commune de Tadrart	2014	55,5	23,44	22,1	16,1	40,0	43,9			
Commune d'Aziar	2024	45,0	18,10	16,7	16,9	41,0	42,0	-196,1	-1460,2	1756,3
Commune d'Aziar	2014	40,2	18,03	34,3	17,7	46,7	35,6			
Commune de Tamri	2024	7,8	3,00	7,8	33,5	52,7	13,8	24,0	49,8	26,1
Commune de Tamri	2014	15,9	6,52	22,3	28,4	51,2	20,5			
Commune d'Imsouane	2024	9,6	3,44	8,7	38,0	52,9	9,1	27,2	51,7	21,1
Commune d'Imsouane	2014	21,9	8,77	28,0	31,4	52,2	16,4			

2. Préfecture d'Inezgane-Aït Melloul

Commune	Année	Taux de pauvreté (en%)	IPM : Indice de pauvreté multidimensionnelle (en%)	Taux de vulnérabilité (en%)	Décomposition de l'IPM par source de privation (en %)			Décomposition de la dynamique de l'IPM, entre 2014 et 2024, par source de privation (en %)		
					Santé	Education	Conditions de vie	Santé	Education	Conditions de vie
Commune d'Inezgane	2024	3,1	1,07	1,3	44,7	52,8	2,5	31,6	50,9	17,4
Commune d'Inezgane	2014	4,6	1,65	3,7	40,1	52,1	7,8			
Commune d'Ait Melloul	2024	2,4	0,84	1,3	43,1	53,7	3,2	36,3	51,4	12,3
Commune d'Ait Melloul	2014	3,8	1,37	3,8	40,5	52,8	6,7			

Commune de Dcheira El Jihadia	2024	2,3	0,77	1,0	45,8	51,4	2,8	10,1	40,2	49,8
Commune de Dcheira El Jihadia	2014	2,4	0,87	2,5	42,0	50,2	7,8			
Commune de Lqliaa	2024	3,7	1,29	1,7	39,8	57,4	2,8	27,6	61,6	10,8
Commune de Lqliaa	2014	7,2	2,58	6,7	33,7	59,5	6,8			
Commune de Temsia	2024	4,0	1,42	2,2	41,9	55,4	2,7	25,4	59,6	15,1
Commune de Temsia	2014	6,7	2,44	6,4	35,0	57,2	7,9			
Commune d'Oulad Dahou	2024	5,5	1,98	3,4	44,0	46,9	9,1	7,6	60,8	31,6
Commune d'Oulad Dahou	2014	7,5	2,76	10,2	33,6	50,9	15,5			

3. Province de Chtouka-Aït Baha

Commune	Année	Taux de pauvreté (en%)	IPM : Indice de pauvreté multidimension--nelle (en %)	Taux de vulnérabilité (en %)	Décomposition de l'IPM par source de privation (en %)			Décomposition de la dynamique de l'IPM, entre 2014 et 2024, par source de privation (en %)		
					Santé	Education	Conditions de vie	Santé	Education	Conditions de vie
Commune d'Ait Baha	2024	3,3	1,17	4,4	47,6	47,6	4,8	29,1	61,3	9,5
Commune d'Ait Baha	2014	6,5	2,24	2,9	38,8	54,2	7,1			
Commune de Biougra	2024	2,7	0,97	2,8	36,5	59,2	4,2	45,5	42,6	11,9
Commune de Biougra	2014	3,9	1,40	5,0	39,3	54,1	6,6			
Commune d'Ait Amira	2024	6,1	2,16	5,6	33,1	63,6	3,3	22,6	55,8	21,6
Commune d'Ait Amira	2014	9,4	3,54	12,2	29,0	60,6	10,4			
Commune de Sidi Bibi	2024	4,1	1,45	3,0	36,3	60,0	3,7	22,8	63,3	13,9
Commune de Sidi Bibi	2014	7,4	2,65	6,5	30,2	61,5	8,3			
Commune d'Ait Mzal	2024	12,4	4,83	19,2	32,7	43,5	23,8	26,9	57,3	15,9
Commune d'Ait Mzal	2014	23,4	9,53	24,2	29,8	50,3	19,9			
Commune de Hilala	2024	43,6	17,38	17,1	18,8	40,4	40,8	-7,0	-5,4	112,4
Commune de Hilala	2014	35,0	14,65	24,8	23,7	48,9	27,4			
Commune de Tassegdelt	2024	19,0	7,56	29,8	33,9	40,9	25,2	27,2	56,5	16,3
Commune de Tassegdelt	2014	28,6	11,71	24,2	31,5	46,4	22,1			
Commune d'Ait Ouadrim	2024	16,6	6,24	19,3	36,0	50,3	13,7	14,0	52,6	33,3
Commune d'Ait Ouadrim	2014	39,9	16,29	22,8	22,5	51,7	25,8			
Commune de Sidi Abdallah El Bouchouari	2024	18,4	7,38	20,3	33,3	45,4	21,3	17,3	43,5	39,3
Commune de Sidi Abdallah El Bouchouari	2014	37,2	15,78	32,1	24,8	44,4	30,9			

Commune	Année	Taux de pauvreté (en%)	IPM : Indice de pauvreté multidimension--nelle (en %)	Taux de vulnérabilité (en %)	Décomposition de l'IPM par source de privation (en %)			Décomposition de la dynamique de l'IPM, entre 2014 et 2024, par source de privation (en %)		
					Santé	Education	Conditions de vie	Santé	Education	Conditions de vie
Commune de Targua-Ntouchka	2024	31,4	13,05	26,5	28,8	38,5	32,7	13,2	47,9	38,9
Commune de Targua-Ntouchka	2014	46,7	20,47	30,3	23,1	41,9	35,0			
Commune de Tanalt	2024	12,4	4,87	25,8	34,3	41,2	24,5	35,3	38,2	26,5
Commune de Tanalt	2014	35,8	14,72	24,3	35,0	39,2	25,8			
Commune d'Aouguenz	2024	20,7	8,44	26,0	32,0	40,2	27,8	30,2	41,8	28,0
Commune d'Aouguenz	2014	39,6	16,51	26,6	31,1	41,0	27,9			
Commune d'Ida-Ougnidif	2024	9,2	3,41	14,6	38,0	49,6	12,4	23,2	44,5	32,3
Commune d'Ida-Ougnidif	2014	16,8	6,60	20,2	30,8	47,2	22,0			
Commune de Tizi Ntakoucht	2024	15,2	5,78	24,6	31,2	40,5	28,3	19,1	42,9	38,0
Commune de Tizi Ntakoucht	2014	33,0	13,76	27,6	24,2	41,9	33,9			
Commune d'Imi-Mqourn	2024	12,6	4,72	11,4	40,3	45,5	14,2	11,7	73,1	15,2
Commune d'Imi-Mqourn	2014	16,1	6,20	15,8	33,5	52,1	14,4			
Commune de Sidi Boushab	2024	10,5	3,98	11,5	41,3	45,6	13,1	33,3	58,0	8,7
Commune de Sidi Boushab	2014	17,5	6,53	10,1	38,2	50,5	11,4			
Commune d'Oued Essafa	2024	4,6	1,65	4,1	32,2	62,8	5,0	26,9	59,5	13,7
Commune d'Oued Essafa	2014	8,9	3,29	9,6	29,6	61,1	9,3			
Commune de Belfaâ	2024	4,4	1,52	3,7	39,7	56,8	3,6	30,1	59,0	10,9
Commune de Belfaâ	2014	7,9	2,83	6,5	35,2	57,8	7,0			
Commune d'Inchaden	2024	4,6	1,63	4,9	39,4	54,8	5,8	27,8	65,1	7,1

Commune	Année	Taux de pauvreté (en%)	IPM : Indice de pauvreté multidimensionnelle (en%)	Taux de vulnérabilité (en%)	Décomposition de l'IPM par source de privation (en %)			Décomposition de la dynamique de l'IPM, entre 2014 et 2024, par source de privation (en %)		
					Santé	Education	Conditions de vie	Santé	Education	Conditions de vie
Commune d'Inchaden	2014	7,9	2,86	5,6	34,4	59,2	6,4			
Commune de Massa	2024	3,8	1,33	3,1	44,3	49,0	6,7	35,6	52,3	12,1
Commune de Massa	2014	6,3	2,25	5,1	40,8	50,3	8,9			
Commune de Sidi Ouassay	2024	3,5	1,24	2,7	40,6	47,8	11,6	39,6	67,6	-7,3
Commune de Sidi Ouassay	2014	4,9	1,70	4,9	40,4	53,1	6,5			
Commune d'Ait Milk	2024	10,4	3,85	11,5	38,9	49,9	11,2	26,4	56,0	17,6
Commune d'Ait Milk	2014	17,6	6,78	19,1	33,5	52,5	13,9			

4. Province de Taroudannt

Commune	Année	Taux de pauvreté (en%)	IPM : Indice de pauvreté multidimension--nelle (en %)	Taux de vulnérabilité (en %)	Décomposition de l'IPM par source de privation (en %)			Décomposition de la dynamique de l'IPM, entre 2014 et 2024, par source de privation (en %)		
					Santé	Education	Conditions de vie	Santé	Education	Conditions de vie
Commune de Taroudannt	2024	2,8	0,99	1,6	43,7	51,0	5,3	27,8	54,4	17,8
Commune de Taroudannt	2014	3,9	1,39	3,5	39,1	52,0	8,9			
Commune d'Oulad Teima	2024	3,7	1,30	1,9	40,3	56,7	3,0	34,9	52,9	12,2
Commune d'Oulad Teima	2014	5,3	1,90	3,4	38,6	55,5	5,9			
Commune d'Irherm	2024	6,8	2,53	9,3	38,5	46,4	15,1	25,0	37,5	37,5
Commune d'Irherm	2014	9,7	3,97	12,8	33,6	43,1	23,2			
Commune d'El Guerdane	2024	3,9	1,40	5,2	42,8	49,5	7,7	22,4	62,5	15,1
Commune d'El Guerdane	2014	4,9	1,83	4,6	38,0	52,5	9,5			
Commune d'Ait Iaaza	2024	3,3	1,16	2,1	41,7	54,6	3,7	20,1	48,2	31,7
Commune d'Ait Iaaza	2014	4,2	1,52	4,3	36,6	53,1	10,3			
Commune d'Oulad Berhil	2024	4,5	1,58	2,9	35,7	57,7	6,6	29,5	63,0	7,5
Commune d'Oulad Berhil	2014	7,5	2,75	5,4	33,1	60,0	6,9			
Commune de Taliouine	2024	3,3	1,14	1,8	41,1	53,6	5,3	32,5	37,2	30,3
Commune de Taliouine	2014	6,1	2,35	5,5	36,6	45,2	18,2			
Commune d'Aoulouz	2024	8,9	3,38	7,6	35,8	49,0	15,3	-16,8	73,5	43,3
Commune d'Aoulouz	2014	10,1	3,95	10,9	28,1	52,5	19,3			
Commune de Sidi Mzal	2024	12,3	4,57	12,7	36,8	46,9	16,3	17,4	37,0	45,6
Commune de Sidi Mzal	2014	27,4	10,92	25,7	25,5	41,2	33,3			

Commune	Année	Taux de pauvreté (en%)	IPM : Indice de pauvreté multidimension--nelle (en %)	Taux de vulnérabilité (en %)	Décomposition de l'IPM par source de privation (en %)			Décomposition de la dynamique de l'IPM, entre 2014 et 2024, par source de privation (en %)		
					Santé	Education	Conditions de vie	Santé	Education	Conditions de vie
Commune d'Ait Abdallah	2024	12,0	4,80	22,6	33,1	45,1	21,7	34,4	38,0	27,6
Commune d'Ait Abdallah	2014	26,0	10,37	19,9	33,8	41,3	24,9			
Commune de Toufelaazt	2024	44,2	18,49	18,5	23,9	33,5	42,7			
Commune de Toufelaazt	2014	44,4	18,53	27,0	16,6	43,7	39,8			
Commune de Tabia	2024	59,8	26,26	17,6	24,3	33,4	42,2	54,9	10,4	34,7
Commune de Tabia	2014	47,6	20,93	29,4	16,5	39,3	44,2			
Commune de Toumliline	2024	22,0	9,00	16,4	32,7	42,1	25,3	13,9	38,3	47,8
Commune de Toumliline	2014	48,5	21,07	26,6	21,9	39,9	38,2			
Commune d'Imaouen	2024	21,8	8,71	22,7	32,8	42,4	24,9	13,9	44,3	41,8
Commune d'Imaouen	2014	36,8	15,16	26,2	24,7	43,2	32,1			
Commune de Tindine	2024	45,3	19,45	22,9	25,2	39,2	35,6	16,3	43,5	40,2
Commune de Tindine	2014	59,5	28,12	24,3	22,5	40,5	37,0			
Commune de Sidi Boaal	2024	19,0	7,23	18,3	40,9	44,3	14,7	14,6	31,4	53,9
Commune de Sidi Boaal	2014	27,7	11,56	26,1	31,1	39,5	29,4			
Commune d'Amalou	2024	35,7	14,38	22,9	20,5	40,5	39,0	8,3	60,0	31,7
Commune d'Amalou	2014	41,0	17,80	33,2	18,1	44,2	37,6			
Commune de Tataoute	2024	19,3	7,54	22,3	36,7	41,8	21,6	11,0	42,2	46,9
Commune de Tataoute	2014	32,0	13,56	36,0	25,3	41,9	32,8			
Commune d'Azaghar N'irs	2024	18,2	7,35	24,3	32,9	45,8	21,3	17,7	46,2	36,1

Commune	Année	Taux de pauvreté (en%)	IPM : Indice de pauvreté multidimension--nelle (en %)	Taux de vulnérabilité (en %)	Décomposition de l'IPM par source de privation (en %)			Décomposition de la dynamique de l'IPM, entre 2014 et 2024, par source de privation (en %)		
					Santé	Education	Conditions de vie	Santé	Education	Conditions de vie
Commune d'Azaghar N'irs	2014	35,4	15,12	27,7	25,1	46,0	28,9			
Commune d'Adar	2024	17,5	6,62	15,5	35,1	46,1	18,8	21,6	40,4	38,0
Commune d'Adar	2014	34,3	14,42	29,8	27,8	43,0	29,2			
Commune d'Imi N'tayart	2024	39,5	16,70	24,2	28,6	33,3	38,0	49,4	96,4	-45,8
Commune d'Imi N'tayart	2014	43,5	19,11	29,0	31,3	41,3	27,5			
Commune de Tisfane	2024	27,5	12,04	25,9	28,8	39,8	31,5	16,8	35,2	48,0
Commune de Tisfane	2014	43,6	19,14	28,9	24,3	38,1	37,6			
Commune de Nihit	2024	13,2	5,22	24,3	26,8	47,6	25,6	30,0	32,5	37,5
Commune de Nihit	2014	26,9	10,88	31,1	28,5	39,7	31,8			
Commune d'Oualqadi	2024	11,5	4,25	17,0	38,9	46,6	14,5	28,3	47,9	23,8
Commune d'Oualqadi	2014	28,6	11,50	22,4	32,2	47,4	20,4			
Commune de Sidi Boumoussa	2024	4,5	1,65	4,3	45,6	48,1	6,3	25,7	58,1	16,2
Commune de Sidi Boumoussa	2014	7,9	2,92	9,4	36,9	52,4	10,6			
Commune d'Ahl Ramel	2024	5,7	2,17	11,4	40,4	44,0	15,6	30,5	53,5	16,0
Commune d'Ahl Ramel	2014	9,8	3,75	15,4	36,2	48,0	15,8			
Commune de Sidi Ahmed Ou Amar	2024	5,6	2,11	6,9	33,5	54,6	11,9	49,8	38,5	11,7
Commune de Sidi Ahmed Ou Amar	2014	8,0	2,94	8,2	38,1	50,1	11,8			
Commune de Lagfifat	2024	6,0	2,45	13,6	32,6	50,3	17,2	32,6	51,8	15,6
Commune de Lagfifat	2014	11,0	4,22	15,6	32,6	50,9	16,5			

Commune	Année	Taux de pauvreté (en%)	IPM : Indice de pauvreté multidimension--nelle (en %)	Taux de vulnérabilité (en %)	Décomposition de l'IPM par source de privation (en %)			Décomposition de la dynamique de l'IPM, entre 2014 et 2024, par source de privation (en %)		
					Santé	Education	Conditions de vie	Santé	Education	Conditions de vie
Commune d'El Koudia El Beida	2024	6,1	2,28	10,7	35,7	49,5	14,8	20,0	74,4	5,7
Commune d'El Koudia El Beida	2014	8,0	3,01	11,2	31,9	55,5	12,6			
Commune de Lakhnafif	2024	3,1	1,13	5,1	38,0	55,5	6,5	34,7	56,0	9,4
Commune de Lakhnafif	2014	7,4	2,68	8,4	36,1	55,8	8,1			
Commune de Lamhadi	2024	5,3	1,85	6,5	34,9	58,0	7,1	25,2	41,3	33,4
Commune de Lamhadi	2014	7,7	2,99	14,5	31,2	51,7	17,1			
Commune de Machraa El Ain	2024	4,8	1,75	4,7	36,6	54,8	8,5	42,5	34,2	23,3
Commune de Machraa El Ain	2014	6,6	2,43	7,3	38,3	49,0	12,7			
Commune d'Assads	2024	23,2	9,17	19,6	21,4	39,5	39,1	9,9	55,0	35,1
Commune d'Assads	2014	37,3	15,87	31,7	16,5	46,1	37,4			
Commune de Tidsi-Nissendalene	2024	20,3	8,60	27,0	26,4	39,2	34,4	-3,7	91,1	12,6
Commune de Tidsi-Nissendalene	2014	25,1	10,81	32,1	20,3	49,8	29,9			
Commune d'Argana	2024	11,3	4,28	23,6	26,7	49,2	24,1	21,5	34,4	44,1
Commune d'Argana	2014	39,6	18,21	15,5	22,8	37,9	39,4			
Commune de Bigoudine	2024	20,6	8,60	27,8	25,3	36,8	37,9	24,8	29,4	45,8
Commune de Bigoudine	2014	37,9	17,20	25,6	25,1	33,1	41,9			
Commune de Talmakante	2024	20,0	8,36	32,5	22,5	43,0	34,5	7,3	45,1	47,5
Commune de Talmakante	2014	42,7	18,66	30,2	14,1	44,2	41,7			
Commune d'Imilmaiss	2024	17,7	6,94	26,7	22,5	53,5	24,1	13,7	41,4	44,8

Commune	Année	Taux de pauvreté (en%)	IPM : Indice de pauvreté multidimension--nelle (en %)	Taux de vulnérabilité (en %)	Décomposition de l'IPM par source de privation (en %)			Décomposition de la dynamique de l'IPM, entre 2014 et 2024, par source de privation (en %)		
					Santé	Education	Conditions de vie	Santé	Education	Conditions de vie
Commune d'Imilmaiss	2014	54,9	24,64	27,8	16,2	44,8	39,0			
Commune de Sidi Moussa Lhamri	2024	6,9	2,78	12,7	31,9	49,8	18,3	22,9	59,3	17,8
Commune de Sidi Moussa Lhamri	2014	13,1	5,14	18,9	27,8	54,2	18,0			
Commune d'Eddir	2024	12,7	5,18	17,2	18,5	49,0	32,5	23,5	46,8	29,6
Commune d'Eddir	2014	23,2	9,74	18,2	20,8	48,0	31,2			
Commune d'Issen	2024	3,1	1,11	10,8	43,6	45,8	10,5	31,8	51,0	17,2
Commune d'Issen	2014	12,1	4,63	14,6	34,7	49,8	15,6			
Commune d'Ahmar Laglalcha	2024	5,7	2,19	13,0	37,5	50,8	11,7	23,0	57,6	19,4
Commune d'Ahmar Laglalcha	2014	11,8	4,62	14,0	29,8	54,4	15,8			
Commune de Lamnizla	2024	24,4	10,74	22,2	25,4	34,0	40,7	1,2	66,2	32,5
Commune de Lamnizla	2014	32,6	14,26	23,1	19,4	41,9	38,6			
Commune de Zaouia Sidi Tahar	2024	4,7	1,80	8,9	37,1	52,5	10,4	24,3	57,1	18,5
Commune de Zaouia Sidi Tahar	2014	9,6	3,70	16,7	30,5	54,9	14,6			
Commune d'Ida Ou Moumen	2024	13,9	5,72	23,8	29,6	44,7	25,8	6,7	74,0	19,4
Commune d'Ida Ou Moumen	2014	21,2	8,49	22,3	22,1	54,2	23,7			
Commune de Tamaloukte	2024	13,8	5,54	19,1	20,0	36,0	44,0	32,1	36,3	31,6
Commune de Tamaloukte	2014	25,1	11,00	20,1	26,0	36,1	37,8			
Commune d'Imoulass	2024	18,6	7,57	25,0	17,9	41,6	40,5	15,9	36,7	47,3
Commune d'Imoulass	2014	40,3	17,47	27,0	16,8	38,8	44,4			

Commune	Année	Taux de pauvreté (en%)	IPM : Indice de pauvreté multidimension--nelle (en %)	Taux de vulnérabilité (en %)	Décomposition de l'IPM par source de privation (en %)			Décomposition de la dynamique de l'IPM, entre 2014 et 2024, par source de privation (en %)		
					Santé	Education	Conditions de vie	Santé	Education	Conditions de vie
Commune de Tafraouten	2024	18,5	7,17	24,5	23,4	43,7	32,9	17,9	38,3	43,8
Commune de Tafraouten	2014	42,7	18,49	25,5	20,1	40,4	39,6			
Commune d'Ait Makhlouf	2024	18,8	7,64	26,1	27,8	39,9	32,3	3,5	49,5	47,0
Commune d'Ait Makhlouf	2014	29,8	13,02	24,3	17,8	43,9	38,3			
Commune de Sidi Dahmane	2024	6,1	2,24	3,2	38,0	55,8	6,2	13,8	68,6	17,6
Commune de Sidi Dahmane	2014	9,4	3,53	7,3	29,1	60,5	10,4			
Commune de Freija	2024	5,8	2,21	12,7	38,4	46,8	14,8	16,0	58,7	25,3
Commune de Freija	2014	12,6	4,97	20,4	26,0	53,4	20,6			
Commune de Tiout	2024	18,8	7,65	18,6	26,9	39,2	33,9	17,1	53,9	29,0
Commune de Tiout	2014	25,6	10,98	15,3	23,9	43,7	32,4			
Commune de Sidi Ahmed Ou Abdallah	2024	29,7	12,01	25,6	19,0	38,0	43,0	6,5	47,0	46,5
Commune de Sidi Ahmed Ou Abdallah	2014	57,7	24,60	15,7	12,6	42,6	44,8			
Commune d'Ait Igas	2024	6,7	2,61	16,7	32,9	47,5	19,7	14,0	55,9	30,1
Commune d'Ait Igas	2014	13,4	5,47	21,2	23,0	51,9	25,1			
Commune de Tazemmourt	2024	8,1	3,08	15,6	39,0	44,5	16,5	18,6	47,9	33,5
Commune de Tazemmourt	2014	15,3	6,15	19,9	28,8	46,2	25,0			
Commune de Bounrar	2024	35,4	14,23	26,6	16,6	43,6	39,8	22,9	34,0	43,0
Commune de Bounrar	2014	58,1	25,98	24,2	19,5	39,3	41,3			
Commune de Sidi Borja	2024	6,2	2,36	10,1	36,6	47,4	15,9	11,2	56,9	32,0

Commune	Année	Taux de pauvreté (en%)	IPM : Indice de pauvreté multidimension--nelle (en %)	Taux de vulnérabilité (en %)	Décomposition de l'IPM par source de privation (en %)			Décomposition de la dynamique de l'IPM, entre 2014 et 2024, par source de privation (en %)		
					Santé	Education	Conditions de vie	Santé	Education	Conditions de vie
Commune de Sidi Borja	2014	9,9	3,88	17,6	26,7	51,1	22,2			
Commune d'Igoudar Mnabha	2024	7,5	2,74	11,8	30,8	60,1	9,1	12,7	60,5	26,8
Commune d'Igoudar Mnabha	2014	11,7	4,50	15,1	23,8	60,2	16,0			
Commune de Tinzart	2024	7,7	2,96	16,1	32,7	47,1	20,2	11,3	58,1	30,6
Commune de Tinzart	2014	13,4	5,36	18,7	23,1	52,0	24,9			
Commune de Lamhara	2024	11,7	4,66	17,5	32,9	47,4	19,8	15,4	91,3	-6,6
Commune de Lamhara	2014	13,9	5,42	17,1	30,4	53,5	16,1			
Commune d'Igli	2024	5,7	2,17	10,1	36,0	46,9	17,1	30,8	46,8	22,4
Commune d'Igli	2014	10,9	4,28	16,9	33,4	46,9	19,7			
Commune d'Oulad Aissa	2024	4,3	1,53	6,5	34,3	59,7	6,0	31,5	49,1	19,4
Commune d'Oulad Aissa	2014	6,8	2,60	8,1	33,1	55,3	11,5			
Commune d'Ida Ou Gailal	2024	19,7	8,27	25,5	19,5	44,0	36,5	26,4	39,0	34,5
Commune d'Ida Ou Gailal	2014	34,2	14,65	23,9	22,5	41,8	35,6			
Commune de Sidi Abdellah Ou Said	2024	45,3	19,08	29,2	15,2	36,0	48,7	17,3	42,9	39,7
Commune de Sidi Abdellah Ou Said	2014	62,3	28,90	21,5	15,9	38,4	45,7			
Commune de Talgjount	2024	17,9	7,22	25,6	16,6	44,4	39,0	22,5	39,8	37,6
Commune de Talgjount	2014	26,1	11,02	24,8	18,7	42,8	38,5			
Commune de Tizi N'test	2024	21,0	8,67	26,4	28,8	36,7	34,5	24,3	33,9	41,8
Commune de Tizi N'test	2014	44,5	20,04	25,9	26,3	35,1	38,6			

Commune	Année	Taux de pauvreté (en%)	IPM : Indice de pauvreté multidimension--nelle (en %)	Taux de vulnérabilité (en %)	Décomposition de l'IPM par source de privation (en %)			Décomposition de la dynamique de l'IPM, entre 2014 et 2024, par source de privation (en %)		
					Santé	Education	Conditions de vie	Santé	Education	Conditions de vie
Commune d'Ouneine	2024	22,0	8,98	26,8	22,1	40,3	37,6	2,5	62,7	34,8
Commune d'Ouneine	2014	30,0	12,81	25,7	16,2	47,0	36,8			
Commune de Tafingoult	2024	12,0	4,70	17,8	20,7	41,9	37,5	31,1	53,3	15,7
Commune de Tafingoult	2014	21,2	8,96	21,5	25,6	47,3	27,1			
Commune de Sidi Ouaaziz	2024	13,7	5,26	15,7	27,1	44,1	28,8	10,8	50,8	38,4
Commune de Sidi Ouaaziz	2014	21,2	8,63	23,9	20,7	46,7	32,6			
Commune de Tigouga	2024	43,8	17,93	19,3	24,4	36,4	39,2	0,4	46,4	53,1
Commune de Tigouga	2014	66,3	31,26	19,2	14,2	40,7	45,1			
Commune d'Ida-Ougoummad	2024	12,3	4,99	19,2	30,0	38,0	32,0	33,2	62,5	4,3
Commune d'Ida-Ougoummad	2014	17,2	7,11	24,1	30,9	45,3	23,8			
Commune d'El Faid	2024	11,1	4,25	20,3	34,7	46,6	18,7	20,2	42,1	37,6
Commune d'El Faid	2014	25,4	10,50	26,8	26,1	44,0	30,0			
Commune d'Arazane	2024	19,9	8,10	14,6	27,7	38,0	34,3	-5,5	67,0	38,6
Commune d'Arazane	2014	24,1	10,26	20,0	20,7	44,1	35,2			
Commune de Toughmart	2024	30,0	11,99	25,0	21,0	42,3	36,7	13,4	40,4	46,2
Commune de Toughmart	2014	50,8	22,73	23,0	17,4	41,4	41,2			
Commune de Tisrasse	2024	18,2	7,59	23,2	21,2	38,1	40,7	31,3	37,1	31,6
Commune de Tisrasse	2014	39,5	16,99	18,1	26,8	37,5	35,7			
Commune d'Ouzioua	2024	12,6	5,14	17,7	25,5	45,4	29,1	10,6	39,7	49,7

Commune	Année	Taux de pauvreté (en%)	IPM : Indice de pauvreté multidimension--nelle (en %)	Taux de vulnérabilité (en %)	Décomposition de l'IPM par source de privation (en %)			Décomposition de la dynamique de l'IPM, entre 2014 et 2024, par source de privation (en %)		
					Santé	Education	Conditions de vie	Santé	Education	Conditions de vie
Commune d'Ouzioua	2014	27,7	12,25	19,0	16,9	42,1	41,0			
Commune de Toubkal	2024	19,5	7,97	31,4	26,2	48,9	25,0	17,9	56,4	25,7
Commune de Toubkal	2014	36,6	15,35	30,8	22,2	52,5	25,3			
Commune d'Ahl Tifnoute	2024	25,5	10,66	27,4	26,6	42,0	31,5	6,7	47,6	45,7
Commune d'Ahl Tifnoute	2014	47,5	21,81	24,2	16,4	44,9	38,7			
Commune d'Iguidi	2024	22,0	9,09	29,1	29,7	42,7	27,6	1,9	43,7	54,4
Commune d'Iguidi	2014	43,5	18,21	23,1	15,8	43,2	41,0			
Commune de Taouyalte	2024	17,6	7,00	24,2	27,8	48,5	23,8	21,2	44,9	33,9
Commune de Taouyalte	2014	38,5	16,24	31,2	24,0	46,5	29,5			
Commune d'Askaouen	2024	9,2	3,59	17,2	26,0	51,4	22,6	21,4	40,2	38,4
Commune d'Askaouen	2014	36,9	16,24	28,5	22,4	42,7	34,9			
Commune de Tassousfi	2024	9,3	3,66	14,5	28,6	47,3	24,1	33,2	49,9	16,8
Commune de Tassousfi	2014	24,9	10,37	23,9	31,6	49,0	19,4			
Commune de Sidi Hsaine	2024	8,7	3,23	10,0	38,1	46,9	14,9	24,3	47,3	28,4
Commune de Sidi Hsaine	2014	15,6	6,16	17,6	31,5	47,1	21,4			
Commune d'Assaisse	2024	21,0	8,18	22,0	32,4	47,4	20,2	8,7	85,1	6,2
Commune d'Assaisse	2014	28,2	10,99	22,1	26,4	57,0	16,6			
Commune d'Agadir Melloul	2024	22,1	8,66	21,7	38,6	47,9	13,5	-3,0	52,3	50,7
Commune d'Agadir Melloul	2014	30,6	12,93	24,9	24,8	49,4	25,8			

Commune	Année	Taux de pauvreté (en%)	IPM : Indice de pauvreté multidimension--nelle (en %)	Taux de vulnérabilité (en %)	Décomposition de l'IPM par source de privation (en %)			Décomposition de la dynamique de l'IPM, entre 2014 et 2024, par source de privation (en %)		
					Santé	Education	Conditions de vie	Santé	Education	Conditions de vie
Commune d'Assaki	2024	11,9	4,63	15,7	31,1	45,5	23,4	20,8	38,1	41,1
Commune d'Assaki	2014	25,6	10,43	21,3	25,4	41,4	33,2			
Commune de Zagmouzen	2024	12,7	4,97	15,6	30,3	46,1	23,6	15,3	51,5	33,3
Commune de Zagmouzen	2014	29,7	12,44	23,0	21,3	49,3	29,4			
Commune de Tizgzaouine	2024	11,8	4,46	14,2	33,8	52,0	14,3	18,6	38,2	43,2
Commune de Tizgzaouine	2014	28,5	11,63	25,3	24,4	43,5	32,1			
Commune d'Azrar	2024	16,4	6,54	23,5	30,2	49,7	20,1	24,8	49,7	25,5
Commune d'Azrar	2014	36,9	15,25	23,4	27,1	49,7	23,2			

5. Province de Tiznit

Commune	Année	Taux de pauvreté (en%)	IPM : Indice de pauvreté multidimension--nelle (en %)	Taux de vulnérabilité (en %)	Décomposition de l'IPM par source de privation (en %)			Décomposition de la dynamique de l'IPM, entre 2014 et 2024, par source de privation (en %)		
					Santé	Education	Conditions de vie	Santé	Education	Conditions de vie
Commune de Tiznit	2024	2,2	0,77	1,1	42,8	53,9	3,3	46,0	48,0	6,0
Commune de Tiznit	2014	3,2	1,11	2,0	43,8	52,1	4,1			
Commune de Tafraout	2024	1,8	0,61	2,1	47,5	49,0	3,5	26,6	52,9	20,4
Commune de Tafraout	2014	5,6	2,10	5,0	32,7	51,8	15,5			
Commune d'Ammelne	2024	10,5	4,04	13,8	41,8	43,2	15,0	35,6	42,8	21,6
Commune d'Ammelne	2014	22,0	8,53	17,0	38,5	43,0	18,5			

Commune	Année	Taux de pauvreté (en%)	IPM : Indice de pauvreté multidimension--nelle (en %)	Taux de vulnérabilité (en %)	Décomposition de l'IPM par source de privation (en %)			Décomposition de la dynamique de l'IPM, entre 2014 et 2024, par source de privation (en %)		
					Santé	Education	Conditions de vie	Santé	Education	Conditions de vie
Commune de Tarsouat	2024	11,3	4,09	16,4	39,0	44,6	16,4	31,7	47,8	20,5
Commune de Tarsouat	2014	18,2	7,20	20,3	35,9	45,9	18,2			
Commune de Tassrirt	2024	16,9	6,36	25,2	41,3	42,3	16,3	2,2	67,7	30,1
Commune de Tassrirt	2014	21,7	8,43	17,2	31,7	48,6	19,7			
Commune d'Afella Ighir	2024	8,4	3,18	17,0	35,9	44,2	19,8	43,0	46,5	10,4
Commune d'Afella Ighir	2014	21,0	7,72	11,7	40,1	45,6	14,3			
Commune d'Irigh N'tahala	2024	16,7	6,55	19,5	34,1	38,1	27,7	53,0	66,6	-19,6
Commune d'Irigh N'tahala	2014	23,5	8,82	17,0	39,0	45,5	15,6			
Commune d'Ait Ouafqa	2024	13,6	5,05	15,4	42,4	45,0	12,5	26,0	60,3	13,7
Commune d'Ait Ouafqa	2014	21,7	8,35	16,7	36,0	51,1	13,0			
Commune de Tnine Aday	2024	25,7	10,15	27,1	36,6	36,1	27,4	115,3	-56,7	41,4
Commune de Tnine Aday	2014	23,5	9,32	21,5	29,6	44,3	26,1			
Commune de Tafraout El Mouloud	2024	20,2	8,17	21,5	33,5	41,8	24,6	19,0	44,7	36,3
Commune de Tafraout El Mouloud	2014	38,8	16,80	30,6	26,1	43,3	30,6			
Commune d'Anzi	2024	12,6	4,81	21,6	39,7	43,7	16,7	16,8	51,5	31,7
Commune d'Anzi	2014	27,1	11,36	29,2	26,4	48,2	25,3			
Commune de Tighmi	2024	9,6	3,65	14,3	31,9	47,0	21,1	36,4	42,9	20,7
Commune de Tighmi	2014	23,5	9,63	20,1	34,7	44,5	20,8			

Commune	Année	Taux de pauvreté (en%)	IPM : Indice de pauvreté multidimension--nelle (en %)	Taux de vulnérabilité (en %)	Décomposition de l'IPM par source de privation (en %)			Décomposition de la dynamique de l'IPM, entre 2014 et 2024, par source de privation (en %)		
					Santé	Education	Conditions de vie	Santé	Education	Conditions de vie
Commune d'Ait Issafen	2024	16,0	6,20	22,1	30,5	45,3	24,2	32,4	40,9	26,8
Commune d'Ait Issafen	2014	41,3	17,62	23,0	31,7	42,4	25,9			
Commune d'Arbaa Ait Ahmed	2024	22,0	8,61	24,2	34,8	41,2	24,0	17,1	36,5	46,5
Commune d'Arbaa Ait Ahmed	2014	44,9	19,50	28,4	24,9	38,6	36,6			
Commune de Tizoughrane	2024	12,7	4,71	16,4	38,3	43,9	17,8	30,3	45,7	24,0
Commune de Tizoughrane	2014	37,0	15,40	25,0	32,7	45,1	22,1			
Commune d'Ida Ou Gougmar	2024	12,6	4,75	17,8	35,5	46,9	17,6	19,6	54,8	25,6
Commune d'Ida Ou Gougmar	2014	31,6	12,89	22,6	25,5	51,9	22,7			
Commune de Sidi Ahmed Ou Moussa	2024	8,3	3,26	17,1	35,6	43,2	21,2	40,5	44,8	14,7
Commune de Sidi Ahmed Ou Moussa	2014	25,5	9,83	25,3	38,9	44,3	16,8			
Commune d'Arbaa Rasmouka	2024	7,5	2,66	8,2	40,8	49,3	9,8	34,0	49,6	16,5
Commune d'Arbaa Rasmouka	2014	10,3	3,91	13,7	38,6	49,4	11,9			
Commune d'El Maader El Kabir	2024	5,8	2,06	4,6	43,2	48,4	8,3	36,6	57,2	6,1
Commune d'El Maader El Kabir	2014	9,5	3,44	5,5	40,6	52,0	7,5			
Commune de Reggada	2024	5,4	1,98	9,0	39,3	44,8	15,9	28,4	54,6	16,9
Commune de Reggada	2014	9,1	3,46	9,3	34,7	49,0	16,3			
Commune d'Ouijjane	2024	8,5	3,05	6,9	43,1	47,9	9,0	19,6	54,6	25,8
Commune d'Ouijjane	2014	11,8	4,51	14,1	35,5	50,1	14,4			

Commune	Année	Taux de pauvreté (en%)	IPM : Indice de pauvreté multidimensionnelle (en%)	Taux de vulnérabilité (en%)	Décomposition de l'IPM par source de privation (en %)			Décomposition de la dynamique de l'IPM, entre 2014 et 2024, par source de privation (en %)		
					Santé	Education	Conditions de vie	Santé	Education	Conditions de vie
Commune de Sidi Bouabdelli	2024	11,8	4,47	17,5	37,2	44,6	18,2	13,3	45,4	41,3
Commune de Sidi Bouabdelli	2014	23,3	9,63	30,3	24,4	45,1	30,6			
Commune de Bounaamane	2024	10,6	3,99	9,5	37,3	45,1	17,6	28,6	64,7	6,8
Commune de Bounaamane	2014	15,2	5,83	13,9	34,6	51,3	14,2			
Commune de Tnine Aglou	2024	4,4	1,57	4,7	43,2	47,2	9,7	35,9	48,2	15,9
Commune de Tnine Aglou	2014	7,2	2,70	10,2	40,1	47,6	12,3			
Commune d'Arbaa Sahel	2024	5,5	1,99	6,7	40,9	49,9	9,2	36,1	48,3	15,6
Commune d'Arbaa Sahel	2014	11,5	4,30	15,7	38,3	49,0	12,6			

6. Province de Tata

Commune	Année	Taux de pauvreté (en%)	IPM : Indice de pauvreté multidimensionnelle (en%)	Taux de vulnérabilité (en%)	Décomposition de l'IPM par source de privation (en %)			Décomposition de la dynamique de l'IPM, entre 2014 et 2024, par source de privation (en %)		
					Santé	Education	Conditions de vie	Santé	Education	Conditions de vie
Commune de Tata	2024	1,4	0,47	2,0	42,3	55,6	2,1	41,3	44,0	14,7
Commune de Tata	2014	3,0	1,09	4,4	41,7	49,1	9,2			
Commune d'Akka	2024	3,5	1,38	12,0	37,6	45,6	16,9	50,5	28,6	21,0
Commune d'Akka	2014	5,7	2,22	17,4	42,4	39,1	18,4			
Commune de Fam El Hisn	2024	4,6	1,65	3,1	41,3	46,9	11,8	18,6	48,5	32,9

Commune	Année	Taux de pauvreté (en%)	IPM : Indice de pauvreté multidimensionnelle (en%)	Taux de vulnérabilité (en%)	Décomposition de l'IPM par source de privation (en %)			Décomposition de la dynamique de l'IPM, entre 2014 et 2024, par source de privation (en %)		
					Santé	Education	Conditions de vie	Santé	Education	Conditions de vie
Commune de Fam El Hisn	2014	6,7	2,52	6,2	33,5	47,5	19,1			
Commune de Foum Zguid	2024	6,4	2,63	11,3	35,9	45,0	19,2	41,0	50,0	9,0
Commune de Foum Zguid	2014	5,2	2,06	15,6	34,4	43,6	22,0			
Commune d'Ait Ouabelli	2024	13,5	5,25	21,9	36,8	39,3	23,9	17,3	39,0	43,7
Commune d'Ait Ouabelli	2014	17,5	7,29	29,6	31,3	39,2	29,5			
Commune de Tizounine	2024	11,2	4,92	33,2	34,1	41,3	24,6	42,9	43,0	14,1
Commune de Tizounine	2014	18,5	7,44	36,6	37,1	41,8	21,1			
Commune de Kasbat Sidi Abdellah Ben M'barek	2024	11,4	4,38	24,8	28,6	36,9	34,5	22,9	42,6	34,5
Commune de Kasbat Sidi Abdellah Ben M'barek	2014	18,3	7,37	30,4	26,3	39,2	34,5			
Commune de Tamanarte	2024	13,8	5,28	16,9	40,1	46,0	13,9	24,0	50,2	25,8
Commune de Tamanarte	2014	23,1	9,40	21,4	33,0	47,8	19,1			
Commune d'Oum El Guerdane	2024	3,1	1,19	16,9	28,1	57,1	14,9	33,1	35,4	31,5
Commune d'Oum El Guerdane	2014	8,4	3,56	22,3	31,4	42,7	25,9			
Commune d'Adis	2024	3,3	1,20	7,1	39,8	45,0	15,2	37,2	33,1	29,7
Commune d'Adis	2014	7,6	2,90	23,8	38,3	38,0	23,7			
Commune de Tigzmerte	2024	7,1	2,73	11,7	30,4	37,4	32,2	28,5	26,1	45,4
Commune de Tigzmerte	2014	13,2	5,40	20,6	29,5	31,8	38,8			
Commune de Tagmout	2024	15,2	6,20	21,7	35,1	41,2	23,8	33,0	33,2	33,8

Commune	Année	Taux de pauvreté (en%)	IPM : Indice de pauvreté multidimensionnelle (en%)	Taux de vulnérabilité (en%)	Décomposition de l'IPM par source de privation (en %)			Décomposition de la dynamique de l'IPM, entre 2014 et 2024, par source de privation (en %)		
					Santé	Education	Conditions de vie	Santé	Education	Conditions de vie
Commune de Tagmout	2014	23,8	9,45	23,3	34,4	38,4	27,2			
Commune de Tizaghte	2024	18,2	7,19	27,7	34,7	44,5	20,8	15,8	40,1	44,1
Commune de Tizaghte	2014	36,7	15,94	32,5	24,3	42,1	33,6			
Commune d'Issafen	2024	18,1	7,33	18,4	29,6	39,9	30,5	24,4	34,8	40,8
Commune d'Issafen	2014	38,8	16,46	21,9	26,7	37,1	36,2			
Commune d'Aguinane	2024	16,7	6,57	24,5	36,4	40,7	22,9	22,8	56,3	20,9
Commune d'Aguinane	2014	21,3	8,78	23,3	33,0	44,6	22,4			
Commune d'Ibn Yacoub	2024	14,5	5,99	19,5	31,4	40,4	28,2	41,1	36,6	22,3
Commune d'Ibn Yacoub	2014	28,9	12,03	30,1	36,3	38,5	25,3			
Commune d'Akka-Ighane	2024	7,3	2,65	13,9	38,2	45,2	16,7	30,1	32,9	37,0
Commune d'Akka-Ighane	2014	16,3	6,57	27,4	33,3	37,9	28,8			
Commune de Tlite	2024	13,3	5,22	28,6	38,0	48,4	13,7	4,9	42,7	52,4
Commune de Tlite	2014	26,4	11,84	27,3	19,5	45,2	35,3			
Commune d'Allougoum	2024	9,7	3,87	23,4	37,1	39,8	23,2	23,8	32,7	43,4
Commune d'Allougoum	2014	28,0	12,21	26,0	28,0	35,0	37,0			
Commune de Tissint	2024	4,1	1,60	19,0	39,5	39,4	21,0	29,2	32,9	37,9
Commune de Tissint	2014	13,8	5,80	35,6	32,1	34,7	33,3			

10. Région de Guelmim-Oued Noun

1. Province de Guelmim

Commune	Année	Taux de pauvreté (en%)	IPM : Indice de pauvreté multidimension--nelle (en %)	Taux de vulnérabilité (en %)	Décomposition de l'IPM par source de privation (en %)			Décomposition de la dynamique de l'IPM, entre 2014 et 2024, par source de privation (en %)		
					Santé	Education	Conditions de vie	Santé	Education	Conditions de vie
Commune de Guelmim	2024	2,3	0,80	1,3	41,0	55,2	3,9	43,0	47,4	9,6
Commune de Guelmim	2014	3,9	1,41	2,4	41,9	51,8	6,3			
Commune de Bouizakarne	2024	2,6	0,87	0,3	42,9	53,5	3,5	51,9	21,2	26,9
Commune de Bouizakarne	2014	2,8	1,03	2,6	44,3	48,5	7,2			
Commune de Tagante	2024	6,0	2,15	5,3	38,0	50,7	11,2	22,6	44,2	33,2
Commune de Tagante	2014	11,7	4,86	16,2	29,4	47,1	23,5			
Commune d'Ait Boufoulen	2024	17,5	6,97	27,8	29,0	38,9	32,1	12,1	31,6	56,2
Commune d'Ait Boufoulen	2014	39,0	15,95	18,9	19,5	34,8	45,7			
Commune d'Ifrane Atlas Saghir	2024	5,0	1,84	6,2	41,1	49,9	9,0	33,6	39,5	26,8
Commune d'Ifrane Atlas Saghir	2014	8,9	3,42	9,9	37,6	45,1	17,3			
Commune de Timoulay	2024	6,2	2,32	10,3	37,8	50,0	12,2	26,1	41,0	32,9
Commune de Timoulay	2014	10,9	4,36	9,4	32,3	45,8	21,9			
Commune de Taghjijt	2024	10,8	4,04	9,7	35,4	42,1	22,5	1,3	59,9	38,8
Commune de Taghjijt	2014	18,1	7,54	15,0	19,6	50,3	30,1			
Commune d'Amtdi	2024	16,8	6,29	19,1	40,1	43,1	16,8	9,6	56,8	33,5
Commune d'Amtdi	2014	25,8	11,50	25,1	26,3	49,3	24,4			

Commune	Année	Taux de pauvreté (en%)	IPM : Indice de pauvreté multidimension--nelle (en %)	Taux de vulnérabilité (en %)	Décomposition de l'IPM par source de privation (en %)			Décomposition de la dynamique de l'IPM, entre 2014 et 2024, par source de privation (en %)		
					Santé	Education	Conditions de vie	Santé	Education	Conditions de vie
Commune d'Aday	2024	10,0	3,98	18,8	35,2	43,6	21,2	33,3	27,1	39,6
Commune d'Aday	2014	18,4	7,47	19,0	34,3	35,9	29,8			
Commune d'Aferkat	2024	6,9	2,65	21,2	27,0	38,8	34,2	22,8	62,6	14,6
Commune d'Aferkat	2014	9,9	4,07	19,9	25,5	47,1	27,4			
Commune d'Asrir	2024	7,3	2,85	10,6	34,0	40,5	25,5	13,9	48,6	37,5
Commune d'Asrir	2014	13,5	5,80	11,8	23,8	44,6	31,6			
Commune de Tiglit	2024	11,0	4,23	27,7	14,3	39,0	46,6	8,8	47,1	44,1
Commune de Tiglit	2014	24,4	9,97	26,6	11,1	43,7	45,2			
Commune de Fask	2024	5,1	1,91	11,2	32,6	49,0	18,4	33,8	42,0	24,2
Commune de Fask	2014	12,7	5,16	15,7	33,4	44,6	22,0			
Commune d'Echatea El Abied	2024	3,0	1,20	18,7	28,6	51,3	20,1	27,0	36,3	36,7
Commune d'Echatea El Abied	2014	34,4	15,08	18,8	27,1	37,5	35,4			
Commune de Labyar	2024	9,3	3,33	10,7	37,2	51,2	11,6	37,9	56,3	5,8
Commune de Labyar	2014	15,2	5,76	4,5	37,5	53,3	9,2			
Commune de Rass Oumlil	2024	5,4	2,03	24,3	34,4	38,9	26,7	12,8	35,5	51,7
Commune de Rass Oumlil	2014	34,0	14,90	20,3	15,7	36,0	48,3			
Commune de Laqsabi Tagoust	2024	4,2	1,65	10,9	32,9	42,4	24,7	40,0	41,9	18,1
Commune de Laqsabi Tagoust	2014	14,0	5,42	18,9	37,8	42,1	20,1			

Commune	Année	Taux de pauvreté (en%)	IPM : Indice de pauvreté multidimension--nelle (en %)	Taux de vulnérabilité (en %)	Décomposition de l'IPM par source de privation (en %)			Décomposition de la dynamique de l'IPM, entre 2014 et 2024, par source de privation (en %)		
					Santé	Education	Conditions de vie	Santé	Education	Conditions de vie
Commune de Targa Wassay	2024	6,5	2,21	6,5	39,1	55,7	5,1	37,4	81,9	-19,4
Commune de Targa Wassay	2014	4,2	1,56	7,4	39,8	44,8	15,4			
Commune de Taliouine Assaka	2024	2,7	1,02	6,2	38,2	43,9	17,8	41,9	44,9	13,3
Commune de Taliouine Assaka	2014	9,1	3,52	23,9	40,8	44,6	14,6			
Commune d'Abaynou	2024	4,5	1,66	3,5	31,9	50,2	17,9	22,5	46,7	30,8
Commune d'Abaynou	2014	12,6	4,93	13,8	25,7	47,9	26,5			

2. Province d'Assa-Zag

Commune	Année	Taux de pauvreté (en%)	IPM : Indice de pauvreté multidimension--nelle (en %)	Taux de vulnérabilité (en %)	Décomposition de l'IPM par source de privation (en %)			Décomposition de la dynamique de l'IPM, entre 2014 et 2024, par source de privation (en %)		
					Santé	Education	Conditions de vie	Santé	Education	Conditions de vie
Commune d'Assa	2024	3,2	1,13	1,4	45,2	53,2	1,6	26,8	41,8	31,5
Commune d'Assa	2014	5,2	1,94	4,5	37,5	48,4	14,1			
Commune de Zag	2024	4,6	1,68	2,6	38,2	53,7	8,1	27,4	58,4	14,1
Commune de Zag	2014	3,4	1,22	1,9	42,3	51,9	5,8			
Commune d'Aouint Lahna	2024	4,5	1,77	8,5	30,2	45,8	24,0	7,0	67,8	25,2
Commune d'Aouint Lahna	2014	34,1	14,67	24,3	9,8	65,1	25,0			
Commune d'Aouint Yghomane	2024	10,4	3,94	13,8	35,3	39,4	25,4	4,3	49,3	46,4

Commune	Année	Taux de pauvreté (en%)	IPM : Indice de pauvreté multidimension--nelle (en %)	Taux de vulnérabilité (en %)	Décomposition de l'IPM par source de privation (en %)			Décomposition de la dynamique de l'IPM, entre 2014 et 2024, par source de privation (en %)		
					Santé	Education	Conditions de vie	Santé	Education	Conditions de vie
Commune d'Aouint Yghomane	2014	30,2	12,55	22,6	14,0	46,2	39,8			
Commune de Touizgui	2024	14,0	5,70	31,6	17,9	41,0	41,0	21,8	27,5	50,6
Commune de Touizgui	2014	61,4	27,00	27,3	21,0	30,4	48,6			
Commune de Labouirat	2024	19,5	8,29	24,0	15,5	43,7	40,8	15,5	63,8	20,6
Commune de Labouirat	2014	48,9	21,77	21,4	15,5	56,2	28,3			
Commune d'Al Mahbass	2024	4,9	1,81	10,9	21,1	44,7	34,2	13,6	39,9	46,5
Commune d'Al Mahbass	2014	56,6	24,82	26,4	14,1	40,3	45,6			

3. Province de Tan-Tan

Commune	Année	Taux de pauvreté (en%)	IPM : Indice de pauvreté multidimension--nelle (en %)	Taux de vulnérabilité (en %)	Décomposition de l'IPM par source de privation (en %)			Décomposition de la dynamique de l'IPM, entre 2014 et 2024, par source de privation (en %)		
					Santé	Education	Conditions de vie	Santé	Education	Conditions de vie
Commune de Tan-Tan	2024	2,9	0,98	1,4	45,3	52,6	2,1	22,4	58,1	19,5
Commune de Tan-Tan	2014	3,7	1,35	3,9	39,0	54,1	6,8			
Commune d'El Ouatia	2024	2,1	0,76	2,5	23,8	47,8	28,5	23,2	56,6	20,2
Commune d'El Ouatia	2014	3,5	1,26	3,9	23,5	51,3	25,2			
Commune de Ben Khlil	2024	16,5	6,24	16,5	2,1	44,2	53,7	-393,1	-52,6	545,7
Commune de Ben Khlil	2014	15,7	6,09	23,9	11,8	46,6	41,6			
Commune de Chbika	2024	31,3	12,25	15,1	14,8	32,8	52,5	1,3	48,9	49,7

Commune	Année	Taux de pauvreté (en%)	IPM : Indice de pauvreté multidimension--nelle (en %)	Taux de vulnérabilité (en %)	Décomposition de l'IPM par source de privation (en %)			Décomposition de la dynamique de l'IPM, entre 2014 et 2024, par source de privation (en %)		
					Santé	Education	Conditions de vie	Santé	Education	Conditions de vie
Commune de Chbika	2014	46,3	19,39	40,4	9,8	38,7	51,5			
Commune d'Abteh	2024	9,3	3,80	17,6	27,1	54,2	18,7	-0,1	43,6	56,5
Commune d'Abteh	2014	46,2	20,22	14,0	5,0	45,6	49,4			
Commune de Msied	2024	47,8	20,67	24,0	10,1	38,5	51,3	4,7	73,2	22,1
Commune de Msied	2014	54,1	27,55	21,6	8,8	47,2	44,0			
Commune de Tilemzoun	2024	20,0	6,93	5,9	31,1	33,6	35,3	8,7	152,4	-61,1
Commune de Tilemzoun	2014	19,0	8,10	18,1	27,9	50,8	21,3			

4. Province de Sidi Ifni

Commune	Année	Taux de pauvreté (en%)	IPM : Indice de pauvreté multidimension--nelle (en %)	Taux de vulnérabilité (en %)	Décomposition de l'IPM par source de privation (en %)			Décomposition de la dynamique de l'IPM, entre 2014 et 2024, par source de privation (en %)		
					Santé	Education	Conditions de vie	Santé	Education	Conditions de vie
Commune de Sidi Ifni	2024	3,1	1,10	2,0	40,6	53,0	6,4	55,2	30,0	14,8
Commune de Sidi Ifni	2014	4,1	1,44	2,4	44,1	47,5	8,4			
Commune de Lakhsas	2024	4,7	1,69	3,9	36,6	54,4	9,0	38,5	34,0	27,4
Commune de Lakhsas	2014	6,4	2,39	6,2	37,2	48,4	14,4			
Commune de Mirleft	2024	3,0	1,04	7,7	43,4	49,5	7,0	28,9	55,7	15,4
Commune de Mirleft	2014	9,3	3,40	8,2	33,4	53,8	12,8			
Commune de Mesti	2024	8,2	3,32	19,7	30,2	40,1	29,7	39,2	25,9	34,9

Commune	Année	Taux de pauvreté (en%)	IPM : Indice de pauvreté multidimension--nelle (en %)	Taux de vulnérabilité (en %)	Décomposition de l'IPM par source de privation (en %)			Décomposition de la dynamique de l'IPM, entre 2014 et 2024, par source de privation (en %)		
					Santé	Education	Conditions de vie	Santé	Education	Conditions de vie
Commune de Mesti	2014	17,1	6,94	27,0	34,9	32,7	32,4			
Commune d'Imi-N'fast	2024	8,2	3,34	20,0	28,3	45,5	26,3	34,1	21,1	44,9
Commune d'Imi-N'fast	2014	38,2	16,33	31,9	32,9	26,1	41,1			
Commune de Sbouya	2024	23,5	9,42	21,4	29,8	29,4	40,8	3,4	57,9	38,6
Commune de Sbouya	2014	30,7	12,85	30,8	22,8	37,0	40,2			
Commune de Tnine Amellou	2024	12,2	4,84	23,9	38,3	39,3	22,5	-14,2	73,3	40,9
Commune de Tnine Amellou	2014	16,7	6,58	26,6	24,4	48,2	27,3			
Commune de Tangarfa	2024	10,1	3,73	18,2	36,7	48,8	14,6	11,4	36,8	51,8
Commune de Tangarfa	2014	26,0	10,84	28,0	20,1	40,9	39,0			
Commune d'Arbaa Ait Abdellah	2024	10,0	3,91	20,9	33,5	44,2	22,2	22,8	48,9	28,3
Commune d'Arbaa Ait Abdellah	2014	24,0	9,82	23,5	27,1	47,0	25,9			
Commune de Tioughza	2024	8,9	3,43	19,2	36,7	47,8	15,5	29,9	42,8	27,3
Commune de Tioughza	2014	19,4	7,63	25,3	32,9	45,0	22,0			
Commune de Sidi M'bark	2024	19,5	7,96	20,5	31,9	34,9	33,2	-175,5	302,7	-27,2
Commune de Sidi M'bark	2014	20,7	8,28	24,4	23,9	45,3	30,9			
Commune de Sidi H'saine Ou Ali	2024	11,5	4,63	17,8	33,1	39,8	27,1	24,1	53,1	22,8
Commune de Sidi H'saine Ou Ali	2014	17,3	7,01	18,2	30,1	44,3	25,6			
Commune d'Ait Erkha	2024	7,1	2,72	15,7	36,0	47,0	17,0	29,1	42,1	28,9

Commune	Année	Taux de pauvreté (en%)	IPM : Indice de pauvreté multidimension--nelle (en %)	Taux de vulnérabilité (en %)	Décomposition de l'IPM par source de privation (en %)			Décomposition de la dynamique de l'IPM, entre 2014 et 2024, par source de privation (en %)		
					Santé	Education	Conditions de vie	Santé	Education	Conditions de vie
Commune d'Ait Erkha	2014	19,7	8,18	30,1	31,4	43,7	24,9			
Commune de Sidi Abdellah Ou Belaid	2024	15,2	5,99	19,0	21,2	42,3	36,4	28,8	35,7	35,5
Commune de Sidi Abdellah Ou Belaid	2014	38,3	15,84	34,3	26,0	38,2	35,9			
Commune de Tighirt	2024	8,6	3,05	5,6	41,8	51,8	6,5	19,6	45,8	34,6
Commune de Tighirt	2014	16,6	6,51	14,8	30,0	48,6	21,4			
Commune de Sebt Ennabour	2024	9,3	3,56	15,4	33,4	42,1	24,5	20,7	41,7	37,6
Commune de Sebt Ennabour	2014	30,5	13,05	31,5	24,2	41,8	34,0			
Commune de Boutrouch	2024	12,9	4,44	2,9	47,0	49,7	3,3	4,2	51,6	44,1
Commune de Boutrouch	2014	20,5	8,25	30,4	27,2	50,6	22,2			
Commune d'Ibdar	2024	9,4	3,30	3,7	42,6	51,3	6,0	18,6	55,9	25,5
Commune d'Ibdar	2014	22,9	9,24	17,0	27,2	54,3	18,5			
Commune d'Anfeg	2024	18,7	6,90	11,4	41,4	48,3	10,4	15,5	52,0	32,5
Commune d'Anfeg	2014	31,7	13,34	33,4	28,9	50,1	21,1			

11. Région de Laâyoune-Sakia El Hamra

1. Province de Laâyoune

Commune	Année	Taux de pauvreté (en%)	IPM : Indice de pauvreté multidimension--nelle (en %)	Taux de vulnérabilité (en %)	Décomposition de l'IPM par source de privation (en %)			Décomposition de la dynamique de l'IPM, entre 2014 et 2024, par source de privation (en %)		
					Santé	Education	Conditions de vie	Santé	Education	Conditions de vie
Commune de Laâyoune	2024	2,1	0,71	0,9	42,9	54,9	2,1	40,0	42,0	18,1
Commune de Laâyoune	2014	2,6	0,93	3,6	42,3	52,0	5,8			
Commune d'El Marsa	2024	2,8	1,00	1,7	30,7	63,3	6,0	46,9	49,7	3,3
Commune d'El Marsa	2014	3,5	1,26	3,8	34,0	60,6	5,5			
Commune de Boukraa	2024	4,4	1,56	6,8	41,2	53,9	4,9	-35,1	-15,7	150,8
Commune de Boukraa	2014	4,1	1,77	19,5	32,0	45,5	22,5			
Commune de Dcheira	2024	4,0	1,57	24,4	28,9	42,2	28,9	20,1	39,8	40,1
Commune de Dcheira	2014	15,3	5,99	18,9	22,4	40,4	37,2			
Commune de Foum El Oued	2024	2,2	0,73	3,5	28,8	62,5	8,8	32,6	55,1	12,4
Commune de Foum El Oued	2014	6,2	2,18	6,1	31,3	57,5	11,2			

2. Province de Boujdour

Commune	Année	Taux de pauvreté (en%)	IPM : Indice de pauvreté multidimension--nelle (en %)	Taux de vulnérabilité (en %)	Décomposition de l'IPM par source de privation (en %)			Décomposition de la dynamique de l'IPM, entre 2014 et 2024, par source de privation (en %)		
					Santé	Education	Conditions de vie	Santé	Education	Conditions de vie
Commune de Boujdour	2024	2,9	1,01	1,1	37,6	61,4	0,9	32,4	31,4	36,2
Commune de Boujdour	2014	3,6	1,31	7,4	36,5	54,7	8,8			
Commune de Lamssid	2024	16,7	6,98	31,8	23,5	39,9	36,6	-22,8	73,9	48,9
Commune de Lamssid	2014	28,1	9,95	16,4	9,7	50,1	40,2			
Commune de Gueltat Zemmour	2024	24,4	10,30	29,3	39,5	23,7	36,8	-9,5	111,9	-2,3
Commune de Gueltat Zemmour	2014	40,1	17,04	19,3	20,1	58,6	21,3			
Commune de Jraifia	2024	7,1	2,56	15,4	6,4	46,3	47,3	2,4	45,0	52,6
Commune de Jraifia	2014	28,1	10,30	27,3	3,4	45,3	51,3			

3. Province de Tarfaya

Commune	Année	Taux de pauvreté (en%)	IPM : Indice de pauvreté multidimension--nelle (en %)	Taux de vulnérabilité (en %)	Décomposition de l'IPM par source de privation (en %)			Décomposition de la dynamique de l'IPM, entre 2014 et 2024, par source de privation (en %)		
					Santé	Education	Conditions de vie	Santé	Education	Conditions de vie
Commune de Tarfaya	2024	2,2	0,76	0,3	42,2	51,9	5,9	33,7	57,6	8,7
Commune de Tarfaya	2014	3,9	1,41	2,1	38,3	54,5	7,2			
Commune de Daoura	2024	9,1	3,36	17,0	25,9	41,3	32,8	55,5	10,0	34,5
Commune de Daoura	2014	14,2	5,63	17,2	37,8	28,6	33,5			
Commune d'El Hagounia	2024	18,2	6,85	2,2	12,9	51,8	35,3	27,8	23,0	49,2

Commune	Année	Taux de pauvreté (en%)	IPM : Indice de pauvreté multidimension--nelle (en %)	Taux de vulnérabilité (en %)	Décomposition de l'IPM par source de privation (en %)			Décomposition de la dynamique de l'IPM, entre 2014 et 2024, par source de privation (en %)		
					Santé	Education	Conditions de vie	Santé	Education	Conditions de vie
Commune d'El Hagounia	2014	21,9	9,64	27,8	17,2	43,5	39,3			
Commune d'Akhfennir	2024	5,7	2,06	1,8	29,8	49,0	21,2	19,4	55,4	25,2
Commune d'Akhfennir	2014	10,3	4,13	9,3	24,6	52,2	23,2			
Commune de Tah	2024	7,5	2,70	17,3	37,3	49,1	13,6	-46,7	48,3	98,4
Commune de Tah	2014	8,6	3,39	19,9	20,1	48,9	31,0			

4. Province d'Es-Semara

Commune	Année	Taux de pauvreté (en%)	IPM : Indice de pauvreté multidimension--nelle (en %)	Taux de vulnérabilité (en %)	Décomposition de l'IPM par source de privation (en %)			Décomposition de la dynamique de l'IPM, entre 2014 et 2024, par source de privation (en %)		
					Santé	Education	Conditions de vie	Santé	Education	Conditions de vie
Commune d'Es-Semara	2024	2,4	0,83	1,5	43,8	53,3	2,9	40,6	35,2	24,3
Commune d'Es-Semara	2014	3,2	1,19	9,4	42,8	47,8	9,4			
Commune de Jdiriya	2024	15,1	6,22	17,6	0,0	60,7	39,3	9,4	90,7	-0,1
Commune de Jdiriya	2014	36,3	13,40	33,5	5,0	76,8	18,2			
Commune de Sidi Ahmed Laaroussi	2024	9,3	3,53	20,1	13,2	43,9	42,9	44,8	16,5	38,8
Commune de Sidi Ahmed Laaroussi	2014	16,0	6,92	26,0	28,7	30,4	40,9			
Commune d'Amgala	2024	10,5	4,60	14,5	25,5	46,7	27,8	20,0	56,7	23,3
Commune d'Amgala	2014	47,7	23,62	32,7	21,1	54,7	24,2			
Commune de Haouza	2024	22,0	8,10	25,4	14,0	39,2	46,8	19,2	53,0	27,8

Commune de Haouza	2014	40,2	18,11	21,9	16,9	46,8	36,3			
Commune de Tifariti	2024	45,2	19,56	53,4	8,2	29,2	62,6	14,4	-14,1	99,7
Commune de Tifariti	2014	21,8	8,48	29,1	0,0	85,7	14,3			

12. Région de Dakhla-Oued Ed-Dahab

1. Province d'Oued Ed-Dahab

Commune	Année	Taux de pauvreté (en%)	IPM : Indice de pauvreté multidimension--nelle (en %)	Taux de vulnérabilité (en %)	Décomposition de l'IPM par source de privation (en %)			Décomposition de la dynamique de l'IPM, entre 2014 et 2024, par source de privation (en %)		
					Santé	Education	Conditions de vie	Santé	Education	Conditions de vie
Commune de Dakhla	2024	2,5	0,88	4,0	36,4	60,4	3,2	29,2	49,9	20,9
Commune de Dakhla	2014	3,7	1,31	2,3	34,1	56,9	9,0			
Commune d'El Argoub	2024	2,9	1,08	10,0	18,4	43,0	38,6	1,3	46,2	52,5
Commune d'El Argoub	2014	16,5	5,88	16,6	4,4	45,6	50,0			
Commune d'Imlili	2024	2,0	0,74	8,2	26,9	43,4	29,7	-4,5	49,3	55,2
Commune d'Imlili	2014	6,2	2,19	42,7	6,0	47,3	46,6			
Commune de Bir Anzarane	2024	2,5	0,92	17,7	18,1	38,4	43,4	-1,0	50,1	51,0
Commune de Bir Anzarane	2014	9,8	3,36	22,7	4,2	46,9	48,9			
Commune de Gleibat El Foula	2024	12,5	4,17	12,5	0,0	50,0	50,0	0,0	50,0	50,0
Commune de Gleibat El Foula	2014	0,0	0,00	71,9						
Commune d'Oum Dreyga	2024	0,0	0,00	0,0				--	--	--
Commune d'Oum Dreyga	2014	0,0	0,00	10,5						
Commune de Mijik	2024	2,3	1,03	22,8	10,0	60,0	30,0	123,3	45,6	-68,9
Commune de Mijik *	2014	3,7	1,31	2,3	34,1	56,9	9,0			

* Les indicateurs de pauvreté de ces communes en 2014 sont alignés sur ceux de la commune de Dakhla en raison de la mobilité saisonnière d'une grande partie de la population de ces communes lors du recensement de 2014.

2. Province d'Aousserd

Commune	Année	Taux de pauvreté (en%)	IPM : Indice de pauvreté multidimension--nelle (en %)	Taux de vulnérabilité (en %)	Décomposition de l'IPM par source de privation (en %)			Décomposition de la dynamique de l'IPM, entre 2014 et 2024, par source de privation (en %)		
					Santé	Education	Conditions de vie	Santé	Education	Conditions de vie
Commune de Lagouira	2024	2,3	0,77	1,2	47,3	51,5	1,2	15,4	64,6	20,0
Commune de Lagouira *	2014	3,7	1,31	2,3	34,1	56,9	9,0			
Commune de Bir Gandouz	2024	1,3	0,44	4,3	28,4	55,0	16,7	16,9	49,5	33,7
Commune de Bir Gandouz	2014	2,7	0,98	10,5	22,0	51,9	26,1			
Commune d'Aousserd	2024	6,7	2,41	26,7	23,1	46,2	30,8	--	--	--
Commune d'Aousserd	2014	6,6	2,48	29,5	30,2	52,4	17,5			
Commune d'Aghouinite	2024	3,6	1,59	17,8	28,1	42,7	29,2	0,4	-23,8	123,4
Commune * d'Aghouinite	2014	3,7	1,31	2,3	34,1	56,9	9,0			
Commune de Zoug	2024	5,2	2,21	24,0	11,4	53,4	35,2	-21,3	48,2	73,1
Commune de Zoug *	2014	3,7	1,31	2,3	34,1	56,9	9,0			
Commune de Tichla	2024	0,0	0,00	27,4				12,9	41,4	45,7
Commune de Tichla	2014	40,0	16,11	50,0	12,9	41,4	45,7			

* Les indicateurs de pauvreté de ces communes en 2014 sont alignés sur ceux de la commune de Dakhla en raison de la mobilité saisonnière d'une grande partie de la population de ces communes lors du recensement de 2014.

WWW.HCP.MA

المملكة المغربية



المندوبية السامية للتخطيط

ⵜⴰⵙⵎⵉⵔⵉⵜ ⵜⴰⵎⴰⵜⵜⴰⵢⵜ ⵏ ⵓⵙⵖⵉⵡⵙ

HAUT-COMMISSARIAT AU PLAN